

КАРТА-ПЛАН ТЕРРИТОРИИ

Пояснительная записка

1. Сведения о территории выполнения комплексных кадастровых работ:

Российская Федерация, Орловская область, Орловский муниципальный округ, д Малая Фоминка, СНТ "Юбилейный", 57:10:0060701

(наименование субъекта Российской Федерации, муниципального образования, населенного пункта, уникальные учетные номера кадастровых кварталов, иные сведения, позволяющие определить местоположение территории, на которой выполняются комплексные кадастровые работы, например, наименование садоводческого или огороднического некоммерческого товарищества, гаражного кооператива, элемента планировочной структуры)

2. Основания выполнения комплексных кадастровых работ:

Наименование, дата и номер документа, на основании которого выполняются комплексные кадастровые работы:

Соглашение о предоставлении из федерального бюджета субсидий, в том числе грантов в форме субсидий юридическим лицам, индивидуальным предпринимателям, а также физическим лицам № 321-20-2025-002 от 30 января 2025 г., выдан Управление Росреестра по Орловской области

3. Дата подготовки карты-плана территории: 13 июля 2025 г.

4. Сведения о заказчике(ах) комплексных кадастровых работ:

В отношении юридического лица, органа местного самоуправления муниципального района, муниципального округа или городского округа либо уполномоченного исполнительного органа государственной власти субъекта Российской Федерации:

полное или сокращенное (в случае, если имеется) наименование: Управление Росреестра по Орловской области

основной государственный регистрационный номер: 1045753008212

идентификационный номер налогоплательщика: 5753035940

В отношении физического лица или представителя физических или юридических лиц:

фамилия, имя, отчество (последнее - при наличии): —

страховой номер индивидуального лицевого счета в системе обязательного пенсионного страхования Российской Федерации (СНИЛС): —

Наименование и реквизиты документа, подтверждающие полномочия представителя заказчика(ов) комплексных кадастровых работ:

—

Адрес электронной почты (для направления уведомления о результатах внесения сведений в Единый государственный реестр недвижимости):

57_upr@rosreestr.ru

5. Сведения об исполнителе комплексных кадастровых работ:

Полное или сокращенное (в случае, если имеется) наименование и адрес юридического лица, с которым заключен государственный или муниципальный контракт либо договор подряда на выполнение комплексных кадастровых работ: <div style="text-align: center; border-bottom: 1px solid black; margin-top: 5px;"> филиал ППК "Роскадастр" по Орловской области, адрес: 302001, Орловская обл, Орёл г, Розы Люксембург ул, д. 49 </div>					
Фамилия, имя, отчество кадастрового инженера (последнее - при наличии): Джафаров Юрий Юрьевич и основной государственный регистрационный номер кадастрового инженера индивидуального предпринимателя (ОГРНИП): —					
Страховой номер индивидуального лицевого счета в системе обязательного пенсионного страхования Российской Федерации (СНИЛС) кадастрового инженера: 104-850-591-43					
Уникальный реестровый номер кадастрового инженера в реестре саморегулируемой организации кадастровых инженеров и дата внесения сведений о физическом лице в такой реестр: 5036, 30 апреля 2015 г.					
Полное или (в случае, если имеется) сокращенное наименование саморегулируемой организации кадастровых инженеров, членом которой является кадастровый инженер: <div style="text-align: center; border-bottom: 1px solid black; margin-top: 5px;"> АСРО "Кадастровые инженеры" </div>					
Контактный телефон: 59-86-63, 89192026368					
Почтовый адрес и адрес электронной почты, по которым осуществляется связь с кадастровым инженером: <div style="text-align: center; border-bottom: 1px solid black; margin-top: 5px;"> 302028, Орловская обл, Орёл г, Тургенева ул, д. 52, кв.57, jura65dzhafarov@yandex.ru </div>					
6. Перечень документов, использованных при подготовке карты-плана территории:					
№ п/п	Вид	Дата	Номер	Наименование	Иные сведения
1	2	3	4	5	6
1	Кадастровый план территории, выдан: Филиал публично-правовой компании "Роскадастр" по Орловской области	13 февраля 2025 г.	КУВИ-001/2025-40582154	Кадастровый план территории	—
2	Кадастровый план территории, выдан: Филиал публично-правовой компании "Роскадастр" по Орловской области	8 июля 2025 г.	КУВИ-001/2025-136398323	Кадастровый план территории	—
3	Иной документ, выдан: Орловский окружной Совет народных депутатов	29 декабря 2022 г.	200-МПА	Правила землепользования и застройки Орловского муниципального округа Орловской области (Приказ Управления градостроительства, архитектуры и землеустройства Орловской области от 08.06.2023 № 01-22/15)	—

1	2	3	4	5	6
4	Иной документ, выдан: Управление Росреестра по Орловской области	30 января 2025 г.	321-20-2025-002	Соглашение о предоставлении из федерального бюджета субсидий, в том числе грантов в форме субсидий, юридическим лицам, индивидуальным предпринимателям, а также физическим лицам	—
5	ПРОЧИЕ, выдан: ППК "Роскадастр"	27 июня 2023 г.	170-20826/2023-В	Выписка о пунктах государственной геодезической сети, государственной нивелирной сети и государственной гравиметрической сети	—
6	ПРОЧИЕ, выдан: ППК "Роскадастр"	12 апреля 2023 г.	170-10705/2023-В	Выписка о пунктах государственной геодезической сети, государственной нивелирной сети и государственной гравиметрической сети	—

7. Пояснения к карте-плану территории:

Сведения о заказчике

На территории кадастрового квартала 57:10:0060701 в соответствии с Соглашением о предоставлении из федерального бюджета субсидий, в том числе грантов в форме субсидий, юридическим лицам, индивидуальным предпринимателям, а также физическим лицам №321-20-2025-002 от 30.01.2025 выполнены комплексные кадастровые работы. Общая площадь кадастрового квартала 23.55 га. Заказчиком комплексных кадастровых работ является Управление Росреестра по Орловской области, ОГРН/ИНН: 1047796940465/7706560536.

Сведения о кадастровом инженерере

Кадастровые работы выполнены филиалом ППК "Роскадастр" по Орловской области, кадастровым инженером Джафаровым Ю.Ю. СНИЛС 104-850-591 43, Аттестат №57-13-142 от 29.04.2013 года, является членом СРО КИ Ассоциации "Саморегулируемая организация кадастровых инженеров". Ассоциации "Саморегулируемая организация кадастровых инженеров". Регистрационный номер кадастрового инженера в реестре членов СРО КИ Ассоциации "Саморегулируемая организация кадастровых инженеров" 5036, дата включения в реестр СРО 30.04.2015 год. Номер телефона 8-4862-59-86-63, Email: obrs@57.kadastr.ru.

Основания выполнения комплексных кадастровых работ

По результатам осуществления анализа кадастрового плана территории от 13.02.2025

КУВИ-001/2025-40582154 установлено, что на территории кадастрового квартала 57:10:0060701 по сведениям Единого государственного реестра недвижимости (далее – ЕГРН) расположено:

1) 260 земельных участка, из которых в 190 местоположение границ установлено ранее в результате выполнения работ по межеванию земельных участков, 70 ранее учтенных земельных участков, местоположение границ которых не установлено в соответствии с требованиями действующего законодательства.

В ходе проведения ККР было уточнено 45 земельных участков.

Земельный участок с кадастровым номером 57:10:0060701:321, фактически расположен в кадастровом квартале 57:10:1910404 и не подлежит уточнению в рамках проведения комплексных кадастровых работ.

В отношении 134 земельных участка исправлена реестровая ошибка.

В результате проведения комплексных работ не удалось определить местоположение 24 земельных участков:

- земельные участки с кадастровыми номерами 57:10:0060701:108 и 57:10:0060701:282 имеют идентичный адрес с объектами недвижимости 57:10:0060701:120 и 57:10:0060701:46 соответственно;

- земельные участки с кадастровыми номерами: 57:10:0060701:132, 57:10:0060701:133, 57:10:0060701:159, 57:10:0060701:199, 57:10:0060701:200, 57:10:0060701:281, 57:10:0060701:288, 57:10:0060701:289, 57:10:0060701:292, 57:10:0060701:313, 57:10:0060701:319, 57:10:0060701:344, 57:10:0060701:458, 57:10:0060701:486, 57:10:0060701:78, 57:10:0060701:85 обладают неполной адресной характеристикой - Орловская область, р-н Орловский, СНТ "Юбилейный", что не позволяет идентифицировать их на местности.

- по земельным участкам 57:10:0060701:162, 57:10:0060701:488, 57:10:0060701:58, 57:10:0060701:88, 57:10:0060701:91, 57:10:1910404:38 не удалось осуществить связь с правообладателями. Идентифицировать на местности земельные участки не представляется возможным в связи с нарушением порядковой нумерации при присвоении адресов в СНТ «Юбилейный».

2) 112 объекта капитального строительства, из которых местоположение 55-и объектов недвижимости установлено ранее в результате выполнения работ по межеванию земельных участков, местоположение границ 57 объектов недвижимости не установлено в соответствии с требованиями действующего законодательства.

В ходе проведения ККР было уточнено местоположение границ 60 объектов капитального строительства, из которых 58 расположены в кадастровом квартале 57:10:0060701, 2 объекта с кадастровыми номерами: 57:10:0000000:1280, 57:10:2120101:326 учтены в иных кадастровых кварталах, но имеют фактическое местоположение в квартале 57:10:0060701.

Объект капитального строительства с кадастровым номером 57:10:0060701:240 фактически расположен в кадастровом квартале 57:10:1910404 и не подлежит уточнению в рамках проведения комплексных кадастровых работ.

В отношении 6 объекта капитального строительства исправлена реестровая ошибка.

При выполнении комплексных кадастровых работ границы земельных участков установлены по их фактическому использованию. Площади уточняемых земельных участков определялись с учетом требований законодательства: фактическая площадь земельного участка, не должна быть больше площади, сведения о которой относительно этого земельного участка содержатся в ЕГРН, более чем на величину предельного минимального размера земельного участка, установленного в соответствии с федеральным законом для земель соответствующего целевого назначения и разрешенного использования; фактическая площадь земельного участка, не должна быть меньше площади земельного участка, сведения о которой относительно этого земельного участка содержатся в ЕГРН, более чем на десять процентов.

В карту-план территории включены координаты характерных точек контуров зданий, которые представляют замкнутую линию, образуемую проекцией внешних границ ограждающих конструкций такого здания на горизонтальную плоскость, проходящую на уровне примыкания такого здания к поверхности земли. В соответствии с пунктом 3 части 1 статьи 42.1 Федерального закона от 24.07.2007 N 221-ФЗ "О кадастровой деятельности" объектами комплексных кадастровых работ являются здания, сооружения, а также объекты незавершенного строительства, права на которые зарегистрированы в установленном Федеральным законом от 13.07.2015 года N 218-ФЗ "О государственной регистрации недвижимости" порядке.

Перечень документов, использованных при подготовке карты-плана территории
<p>Карта-план подготовлен в соответствии с Правилами землепользования и застройки Орловского муниципального округа Орловской области, утвержденными решением Орловского окружного Совета народных депутатов от 29.12.2022 №200-МПА. Согласно правилам землепользования и застройки Орловского муниципального округа, земельные участки кадастрового квартала 57:10:0060701 находятся в зоне СНТ- Зона садоводческих, огороднических некоммерческих объединений граждан: предельные (минимальные и (или) максимальные) размеры земельных участков, в том числе их площадь:</p> <p>1) предоставляемых гражданам в собственность бесплатно на территории Орловской области из земель, находящихся в собственности области или муниципальной собственности, либо из земель, государственная собственность на которые не разграничена, в соответствии с законом Орловской области от 10 ноября 2015 года № 1872-ОЗ «Об отдельных правоотношениях, связанных с предоставлением в собственность гражданам земельных участков на территории Орловской области» для ведения садоводства, огородничества:</p> <p>а) максимальный размер – 0,25 гектара,</p> <p>б) минимальный размер – 0,01 гектара;</p> <p>2) для ведения садоводства:</p> <p>а) максимальный размер – 0,25 гектара,</p> <p>б) минимальный размер – 0,04 гектара;</p> <p>3) для ведения огородничества:</p> <p>а) максимальный размер – 0,25 гектара,</p> <p>б) минимальный размер – 0,01 гектара;</p> <p>4) для ведения личного подсобного хозяйства (приусадебный земельный участок):</p> <p>а) максимальный размер – 2,5 гектара;</p> <p>б) минимальный размер – 0,05 гектара;</p> <p>5) для всех прочих случаев и видов разрешенного использования земельных участков предельные (минимальные и (или) максимальные) размеры земельных участков, в том числе их площадь не подлежат установлению.</p>
Сведения о геодезической основе, использованной при подготовке карты-плана территории
<p>Пункт государственной геодезической сети - "Саханский Поселок", тип знака - "пирамида", класс сети "3", сисетма координат "МСК-57.1", наружный знак пункта - утрачен, центр знака - сохранился, марки - сохранился. Пункт государственной сети - "Лужки Южн.", тип знака - "пирамида", класс сети - "4", система координат "МСК-57.1", наружный знак пункта - утрачен, центр знака - сохранился, марки - сохранился. Пункт государственной геодезической сети "Грачёвка", тип знака - "пирамида", класс сети - "4", система координат "МСК-57.1", наружный знак пункта - сохранился, центр знака - сохранился, марки - сохранился.</p>
Сведения о средствах измерений
<p>При выполнении кадастровых работ использовалось следующие средства измерений и оборудование: Аппаратура геодезическая спутниковая PrinCe i30, свидетельство о поверке №С-ГКФ/12-08-2024/361988586 от 12.08.2024г., действительно до 11.08.2025г. Аппаратура геодезическая спутниковая PrinCe i90, свидетельство о поверке №С-ГФК/12-08-2024/361989050 от 12.08.2024г., действительно до 11.08.2025г.</p>
Сведения об уточняемых земельных участках
<p>В результате выполнения комплексных кадастровых работ на территории кадастрового квартала 57:10:0060701 осуществлено: уточнение местоположения границ земельных участков, границы которых не установлены в соответствии с требованиями действующего законодательства – 45 шт.</p>
Сведения об образуемых земельных участках
<p>На территории кадастрового квартала 57:10:0060701 при проведении комплексных кадастровых работ образование новых земельных участков не осуществлялось.</p>

Сведения об уточняемых земельных участках, необходимые для исправления реестровых ошибок в сведениях о местоположении их границ								
В результате выполнения комплексных кадастровых работ на территории кадастрового квартала 57:10:0060701 осуществлено исправление реестровой ошибки в сведениях о местоположении границы земельного участка – 134 шт.								
Описание местоположения здания, сооружения, объекта незавершенного строительства на земельном участке								
Уточнение местоположения на земельных участках зданий, сведения о которых внесены в Единый государственный реестр недвижимости, но описание местоположения, которых отсутствует – 60 шт.								
Сведения о зданиях, сооружениях, объектах незавершенного строительства, необходимые для исправления реестровых ошибок в сведениях об описании их местоположения								
На территории кадастрового квартала 57:10:0060701 при проведении комплексных кадастровых работ проведено исправление реестровой ошибки в сведениях о местоположении границ здания в отношении 6 объектов.								
Сведения о пунктах геодезической сети и средствах измерений								
1. Сведения о пунктах геодезической сети:								
№ п/п	Вид геодезической сети	Название пункта геодезической сети и тип знака	Система координат пункта геодезической сети	Координаты пункта, м		Дата обследования 14 августа 2023 г.		
				X	Y	Сведения о состоянии		
		наружного знака пункта	центра пункта			марки центра пункта		
1	2	3	4	5	6	7	8	9
1	пирамида. 3	Саханский Поселок, пирамида	МСК-57 зона 1	354 338,36	1 279 212,51	Утрачен	Сохранился	Сохранился
2	пирамида. 4	Лужки Южн., пирамида		354 005,13	1 290 988,27			
3	пирамида. 4	Грачёвка, пирамида		353 803,05	1 293 463,12	Сохранился		
2. Сведения об использованных средствах измерений:								
№ п/п	Наименование и обозначение типа средства измерений - прибора (инструмента, аппаратуры)		Заводской или серийный номер средства измерений	Реквизиты свидетельства о поверке прибора (инструмента, аппаратуры) и (или) срок действия поверки				
1	2		3	4				
1	Аппаратура геодезическая спутниковая PrinCe i30		3497402	Свидетельство о поверке № С-ГКФ/12-08-2024/361988586 от 12.08.2024г., действительно до 11.08.2025г.				
2	Аппаратура геодезическая спутниковая PrinCe i90		3479989	Свидетельство о поверке № С-ГКФ/12-08-2024/361989050 от 12.08.2024г., действительно до 11.08.2025г.				

Сведения об уточняемых земельных участках							
1. Сведения о характерных точках границ уточняемого земельного участка с кадастровым номером					57:10:0060701:11		
Система координат МСК-57					Зона № 1		
Обозначение характерных точек границ	Координаты, м				Метод определения координат	Формулы, примененные для расчета средней квадратической погрешности определения координат характерных точек границ (Mt), с подставленными в такие формулы значениями и итоговые (вычисленные) значения Mt, м	Описание закрепления точки
	содержатся в Едином государственном реестре недвижимости		определены в результате выполнения комплексных кадастровых работ				
	X	Y	X	Y			
1	2	3	4	5	6	7	8
н1У	—	—	346 576,58	1 284 292,93	Метод спутниковых геодезических измерений (определений)	$\sqrt{(0,07^2 + 0,07^2)} = 0,10$	—
н2У	—	—	346 592,41	1 284 313,97			
н3У	—	—	346 575,47	1 284 325,32			
н4У	—	—	346 559,98	1 284 304,79			
н1У	—	—	346 576,58	1 284 292,93			
2. Сведения о частях границ уточняемого земельного участка с кадастровым номером					57:10:0060701:11		
Обозначение части границ		Горизонтальное проложение (S), м	Описание прохождения части границ		Сведения о согласовании местоположения границ (согласовано/спорное)		
от т.	до т.						
1	2	3	4		5		
н1У	н2У	26,33	—		согласовано		
н2У	н3У	20,39					
н3У	н4У	25,72					
н4У	н1У	20,40					
3. Сведения о характеристиках уточняемого земельного участка с кадастровым номером					57:10:0060701:11		
№ п/п	Наименование характеристики земельного участка			Значение характеристики			
1	2			3			

1	2	3
1.	Адрес земельного участка	—
1.1.	Сведения о местоположении земельного участка (при отсутствии адреса) в структурированном в соответствии с федеральной информационной адресной системой виде	Российская Федерация, Орловская область, Орловский р-н, Лавровское с/п, Малая Фоминка д
1.2.	Дополнительные сведения о местоположении земельного участка	—
2.	Площадь земельного участка \pm величина погрешности определения (вычисления) площади ($P \pm \Delta P$), м ²	$530 \pm 8,00$
3.	Формула, примененная для вычисления предельной погрешности определения площади земельного участка, с подставленными значениями и итоговые (вычисленные) значения	$3,5*0,10*\sqrt{(530,00)} = 8$
4.	Площадь земельного участка согласно сведениям Единого государственного реестра недвижимости (Ркад), м ²	500,00
5.	Оценка расхождения Р и Ркад ($P - P_{кад}$), м ²	30
6.	Предельный минимальный и максимальный размеры земельного участка ($P_{мин}$ и $P_{макс}$), м ²	$P_{мин} = 400$ $P_{макс} = 2\ 500$
7.	Вид (виды) разрешенного использования	Для садоводства
7.1.	Дополнительные сведения об использовании земельного участка	—
8.	Кадастровый или иной государственный учетный номер (инвентарный) здания, сооружения, объекта незавершенного строительства, расположенного на земельном участке	57:10:1910404:53
9.	Сведения о земельных участках (землях общего пользования, территории общего пользования), посредством которых обеспечивается доступ	Земли (земельные участки) общего пользования
10.	Иные сведения	—
4. Пояснения к сведениям об уточняемом земельном участке с кадастровым номером <u>57:10:0060701:11</u> :		
1.	—	

1. Сведения о характерных точках границ уточняемого земельного участка с кадастровым номером					57:10:0060701:107		
Система координат		МСК-57			Зона № 1		
Обозначение характерных точек границ	Координаты, м				Метод определения координат	Формулы, примененные для расчета средней квадратической погрешности определения координат характерных точек границ (Mt), с подставленными в такие формулы значениями и итоговые (вычисленные) значения Mt, м	Описание закрепления точки
	содержатся в Едином государственном реестре недвижимости		определены в результате выполнения комплексных кадастровых работ				
	X	Y	X	Y			
1	2	3	4	5	6	7	8
н1У	—	—	346 790,58	1 284 680,35	Метод спутниковых геодезических измерений (определений)	$\sqrt{(0,07^2 + 0,07^2)} = 0,10$	—
н2У	—	—	346 809,76	1 284 699,37			
н3У	—	—	346 793,06	1 284 710,17			
н4У	—	—	346 787,38	1 284 714,21			
н5У	—	—	346 770,83	1 284 694,49			
н6У	—	—	346 785,87	1 284 683,61			
н1У	—	—	346 790,58	1 284 680,35			
2. Сведения о частях границ уточняемого земельного участка с кадастровым номером					57:10:0060701:107		
Обозначение части границ		Горизонтальное проложение (S), м	Описание прохождения части границ		Сведения о согласовании местоположения границ (согласовано/спорное)		
от т.	до т.						
1	2	3	4		5		
н1У	н2У	27,01	—		согласовано		
н2У	н3У	19,89					
н3У	н4У	6,97					
н4У	н5У	25,74					
н5У	н6У	18,56					
н6У	н1У	5,73					

3. Сведения о характеристиках уточняемого земельного участка с кадастровым номером 57:10:0060701:107 :		
№ п/п	Наименование характеристики земельного участка	Значение характеристики
1	2	3
1.	Адрес земельного участка	—
1.1.	Сведения о местоположении земельного участка (при отсутствии адреса) в структурированном в соответствии с федеральной информационной адресной системой виде	Российская Федерация, Орловская область, Орловский р-н, Малая Фоминка д, д 168
1.2.	Дополнительные сведения о местоположении земельного участка	—
2.	Площадь земельного участка ± величина погрешности определения (вычисления) площади ($P \pm \Delta P$), м²	$665 \pm 9,00$
3.	Формула, примененная для вычисления предельной погрешности определения площади земельного участка, с подставленными значениями и итоговые (вычисленные) значения	$3,5 * 0,10 * \sqrt{(665,00)} = 9$
4.	Площадь земельного участка согласно сведениям Единого государственного реестра недвижимости (Ркад), м²	500,00
5.	Оценка расхождения Р и Ркад ($P - P_{кад}$), м²	165
6.	Предельный минимальный и максимальный размеры земельного участка (Рмин и Рмакс), м²	Рмин = 400 Рмакс = 2 500
7.	Вид (виды) разрешенного использования	Для ведения личного подсобного хозяйства
7.1.	Дополнительные сведения об использовании земельного участка	—
8.	Кадастровый или иной государственный учетный номер (инвентарный) здания, сооружения, объекта незавершенного строительства, расположенного на земельном участке	57:10:0060701:280
9.	Сведения о земельных участках (землях общего пользования, территории общего пользования), посредством которых обеспечивается доступ	Земли (земельные участки) общего пользования
10.	Иные сведения	—
4. Пояснения к сведениям об уточняемом земельном участке с кадастровым номером 57:10:0060701:107 :		
1.	—	

1. Сведения о характерных точках границ уточняемого земельного участка с кадастровым номером

57:10:0060701:61

:

Система координат

МСК-57

Зона №

1

Обоз- начение харак- терных точек границ	Координаты, м				Метод определения координат	Формулы, примененные для расчета средней квадратической погрешности определения координат характерных точек границ (Mt), с подставленными в такие формулы значениями и итоговые (вычисленные) значения Mt, м	Описание закрепления точки
	содержатся в Едином государственном реестре недвижимости		определены в результате выполнения комплексных кадастровых работ				
	X	Y	X	Y			
1	2	3	4	5	6	7	8
н1У	—	—	346 810,23	1 284 699,05	Метод спутниковых геодезических измерений (определений)	$\sqrt{(0,07^2 + 0,07^2)} = 0,10$	Временный межевой знак
н2У	—	—	346 828,16	1 284 717,00			—
н3У	—	—	346 811,90	1 284 728,60			Закрепление отсутствует
н4У	—	—	346 793,06	1 284 710,17			
н5У	—	—	346 809,76	1 284 699,37			
н1У	—	—	346 810,23	1 284 699,05			Временный межевой знак

2. Сведения о частях границ уточняемого земельного участка с кадастровым номером

57:10:0060701:61

:

Обозначение части границ		Горизонтальное проложение (S), м	Описание прохождения части границ	Сведения о согласовании местоположения границ (согласовано/спорное)
от т.	до т.			
1	2	3	4	5
н1У	н2У	25,37	—	согласовано
н2У	н3У	19,97		
н3У	н4У	26,36		
н4У	н5У	19,89		
н5У	н1У	0,57		

3. Сведения о характеристиках уточняемого земельного участка с кадастровым номером

57:10:0060701:61

:

№ п/п	Наименование характеристики земельного участка	Значение характеристики
1	2	3

1	2	3
1.	Адрес земельного участка	—
1.1.	Сведения о местоположении земельного участка (при отсутствии адреса) в структурированном в соответствии с федеральной информационной адресной системой виде	Российская Федерация, Орловская область, Орловский р-н
1.2.	Дополнительные сведения о местоположении земельного участка	—
2.	Площадь земельного участка \pm величина погрешности определения (вычисления) площади ($P \pm \Delta P$), м ²	513 \pm 16,00
3.	Формула, примененная для вычисления предельной погрешности определения площади земельного участка, с подставленными значениями и итоговые (вычисленные) значения	$3,5 \cdot 0,20 \cdot \sqrt{(513,00)} = 16$
4.	Площадь земельного участка согласно сведениям Единого государственного реестра недвижимости (Ркад), м ²	500,00
5.	Оценка расхождения Р и Ркад ($P - P_{\text{кад}}$), м ²	13
6.	Предельный минимальный и максимальный размеры земельного участка ($P_{\text{мин}}$ и $P_{\text{макс}}$), м ²	$P_{\text{мин}} = 400$ $P_{\text{макс}} = 2\ 500$
7.	Вид (виды) разрешенного использования	Для садоводства
7.1.	Дополнительные сведения об использовании земельного участка	—
8.	Кадастровый или иной государственный учетный номер (инвентарный) здания, сооружения, объекта незавершенного строительства, расположенного на земельном участке	—
9.	Сведения о земельных участках (землях общего пользования, территории общего пользования), посредством которых обеспечивается доступ	Земли (земельные участки) общего пользования
10.	Иные сведения	—
4. Пояснения к сведениям об уточняемом земельном участке с кадастровым номером <u>57:10:0060701:61</u> :		
1.	—	

1. Сведения о характерных точках границ уточняемого земельного участка с кадастровым номером
57:10:0060701:110
:

Система координат
МСК-57
Зона №
1

Обоз- начение харак- терных точек границ	Координаты, м				Метод определения координат	Формулы, примененные для расчета средней квадратической погрешности определения координат характерных точек границ (Mt), с подставленными в такие формулы значениями и итоговые (вычисленные) значения Mt, м	Описание закрепления точки
	содержатся в Едином государственном реестре недвижимости		определены в результате выполнения комплексных кадастровых работ				
	X	Y	X	Y			
1	2	3	4	5	6	7	8
н1У	—	—	346 933,58	1 284 679,31	Метод спутниковых геодезических измерений (определений)	$\sqrt{(0,07^2 + 0,07^2)} = 0,10$	Закрепление отсутствует
н2У	—	—	346 931,37	1 284 680,89			626002000000
н3У	—	—	346 916,18	1 284 691,08			—
н4У	—	—	346 932,71	1 284 710,45			
н5У	—	—	346 949,33	1 284 699,22			
н1У	—	—	346 933,58	1 284 679,31			Закрепление отсутствует

2. Сведения о частях границ уточняемого земельного участка с кадастровым номером
57:10:0060701:110
:

Обозначение части границ		Горизонтальное проложение (S), м	Описание прохождения части границ	Сведения о согласовании местоположения границ (согласовано/спорное)
от т.	до т.			
1	2	3	4	5
н1У	н2У	2,72	—	согласовано
н2У	н3У	18,29		
н3У	н4У	25,46		
н4У	н5У	20,06		
н5У	н1У	25,39		

3. Сведения о характеристиках уточняемого земельного участка с кадастровым номером
57:10:0060701:110
:

№ п/п	Наименование характеристики земельного участка	Значение характеристики
1	2	3

1	2	3
1.	Адрес земельного участка	—
1.1.	Сведения о местоположении земельного участка (при отсутствии адреса) в структурированном в соответствии с федеральной информационной адресной системой виде	Российская Федерация, Орловская область, Орловский р-н
1.2.	Дополнительные сведения о местоположении земельного участка	—
2.	Площадь земельного участка \pm величина погрешности определения (вычисления) площади ($P \pm \Delta P$), м ²	519 \pm 16,00
3.	Формула, примененная для вычисления предельной погрешности определения площади земельного участка, с подставленными значениями и итоговые (вычисленные) значения	$3,5 \cdot 0,20 \cdot \sqrt{(519,00)} = 16$
4.	Площадь земельного участка согласно сведениям Единого государственного реестра недвижимости (Ркад), м ²	503,00
5.	Оценка расхождения Р и Ркад ($P - P_{\text{кад}}$), м ²	16
6.	Предельный минимальный и максимальный размеры земельного участка ($P_{\text{мин}}$ и $P_{\text{макс}}$), м ²	$P_{\text{мин}} = 400$ $P_{\text{макс}} = 2\ 500$
7.	Вид (виды) разрешенного использования	Для садоводства
7.1.	Дополнительные сведения об использовании земельного участка	—
8.	Кадастровый или иной государственный учетный номер (инвентарный) здания, сооружения, объекта незавершенного строительства, расположенного на земельном участке	57:10:0060701:208
9.	Сведения о земельных участках (землях общего пользования, территории общего пользования), посредством которых обеспечивается доступ	Земли (земельные участки) общего пользования
10.	Иные сведения	—
4. Пояснения к сведениям об уточняемом земельном участке с кадастровым номером <u>57:10:0060701:110</u> :		
1.	—	

1. Сведения о характерных точках границ уточняемого земельного участка с кадастровым номером
57:10:0060701:111
:

Система координат
МСК-57
Зона №
1

Обоз- начение харак- терных точек границ	Координаты, м				Метод определения координат	Формулы, примененные для расчета средней квадратической погрешности определения координат характерных точек границ (Mt), с подставленными в такие формулы значениями и итоговые (вычисленные) значения Mt, м	Описание закрепления точки
	содержатся в Едином государственном реестре недвижимости		определены в результате выполнения комплексных кадастровых работ				
	X	Y	X	Y			
1	2	3	4	5	6	7	8
н1У	—	—	346 916,18	1 284 691,08	Метод спутниковых геодезических измерений (определений)	$\sqrt{(0,07^2 + 0,07^2)} = 0,10$	—
н2У	—	—	346 932,71	1 284 710,45			
н3У	—	—	346 916,34	1 284 721,61			
н4У	—	—	346 899,79	1 284 702,26			
н5У	—	—	346 914,37	1 284 692,29			
н1У	—	—	346 916,18	1 284 691,08			626002000000
							—

2. Сведения о частях границ уточняемого земельного участка с кадастровым номером
57:10:0060701:111
:

Обозначение части границ		Горизонтальное проложение (S), м	Описание прохождения части границ	Сведения о согласовании местоположения границ (согласовано/спорное)
от т.	до т.			
1	2	3	4	5
н1У	н2У	25,46	—	согласовано
н2У	н3У	19,81		
н3У	н4У	25,46		
н4У	н5У	17,66		
н5У	н1У	2,18		

3. Сведения о характеристиках уточняемого земельного участка с кадастровым номером
57:10:0060701:111
:

№ п/п	Наименование характеристики земельного участка	Значение характеристики
1	2	3

1	2	3
1.	Адрес земельного участка	—
1.1.	Сведения о местоположении земельного участка (при отсутствии адреса) в структурированном в соответствии с федеральной информационной адресной системой виде	Российская Федерация, Орловская область, Орловский р-н
1.2.	Дополнительные сведения о местоположении земельного участка	—
2.	Площадь земельного участка \pm величина погрешности определения (вычисления) площади ($P \pm \Delta P$), м ²	$502 \pm 16,00$
3.	Формула, примененная для вычисления предельной погрешности определения площади земельного участка, с подставленными значениями и итоговые (вычисленные) значения	$3,5 \cdot 0,20 \cdot \sqrt{(502,00)} = 16$
4.	Площадь земельного участка согласно сведениям Единого государственного реестра недвижимости (Ркад), м ²	490,00
5.	Оценка расхождения Р и Ркад ($P - P_{кад}$), м ²	12
6.	Предельный минимальный и максимальный размеры земельного участка ($P_{мин}$ и $P_{макс}$), м ²	$P_{мин} = 400$ $P_{макс} = 2\ 500$
7.	Вид (виды) разрешенного использования	Для садоводства
7.1.	Дополнительные сведения об использовании земельного участка	—
8.	Кадастровый или иной государственный учетный номер (инвентарный) здания, сооружения, объекта незавершенного строительства, расположенного на земельном участке	—
9.	Сведения о земельных участках (землях общего пользования, территории общего пользования), посредством которых обеспечивается доступ	Земли (земельные участки) общего пользования
10.	Иные сведения	—
4. Пояснения к сведениям об уточняемом земельном участке с кадастровым номером <u>57:10:0060701:111</u> :		
1.	—	

1. Сведения о характерных точках границ уточняемого земельного участка с кадастровым номером

57:10:0060701:263

:

Система координат

МСК-57

Зона №

1

Обоз- начение харак- терных точек границ	Координаты, м				Метод определения координат	Формулы, примененные для расчета средней квадратической погрешности определения координат характерных точек границ (Mt), с подставленными в такие формулы значениями и итоговые (вычисленные) значения Mt, м	Описание закрепления точки
	содержатся в Едином государственном реестре недвижимости		определены в результате выполнения комплексных кадастровых работ				
	X	Y	X	Y			
1	2	3	4	5	6	7	8
н1У	—	—	346 899,79	1 284 702,26	Метод спутниковых геодезических измерений (определений)	$\sqrt{(0,07^2 + 0,07^2)} = 0,10$	—
н2У	—	—	346 916,34	1 284 721,61			
н3У	—	—	346 898,54	1 284 732,61			
н4У	—	—	346 883,00	1 284 713,74			
н1У	—	—	346 899,79	1 284 702,26			

2. Сведения о частях границ уточняемого земельного участка с кадастровым номером

57:10:0060701:263

:

Обозначение части границ		Горизонтальное проложение (S), м	Описание прохождения части границ	Сведения о согласовании местоположения границ (согласовано/спорное)
от т.	до т.			
1	2	3	4	5
н1У	н2У	25,46	—	согласовано
н2У	н3У	20,92		
н3У	н4У	24,45		
н4У	н1У	20,34		

3. Сведения о характеристиках уточняемого земельного участка с кадастровым номером

57:10:0060701:263

:

№ п/п	Наименование характеристики земельного участка	Значение характеристики
1	2	3

1	2	3
1.	Адрес земельного участка	—
1.1.	Сведения о местоположении земельного участка (при отсутствии адреса) в структурированном в соответствии с федеральной информационной адресной системой виде	Российская Федерация, Орловская область, Орловский р-н, Малая Фоминка д, уч № 201
1.2.	Дополнительные сведения о местоположении земельного участка	—
2.	Площадь земельного участка \pm величина погрешности определения (вычисления) площади ($P \pm \Delta P$), м ²	$511 \pm 8,00$
3.	Формула, примененная для вычисления предельной погрешности определения площади земельного участка, с подставленными значениями и итоговые (вычисленные) значения	$3,5*0,10*\sqrt{(511,00)} = 8$
4.	Площадь земельного участка согласно сведениям Единого государственного реестра недвижимости (Ркад), м ²	500,00
5.	Оценка расхождения Р и Ркад ($P - P_{кад}$), м ²	11
6.	Предельный минимальный и максимальный размеры земельного участка ($P_{мин}$ и $P_{макс}$), м ²	$P_{мин} = 400$ $P_{макс} = 2\ 500$
7.	Вид (виды) разрешенного использования	Для садоводства
7.1.	Дополнительные сведения об использовании земельного участка	—
8.	Кадастровый или иной государственный учетный номер (инвентарный) здания, сооружения, объекта незавершенного строительства, расположенного на земельном участке	—
9.	Сведения о земельных участках (землях общего пользования, территории общего пользования), посредством которых обеспечивается доступ	Земли (земельные участки) общего пользования
10.	Иные сведения	—
4. Пояснения к сведениям об уточняемом земельном участке с кадастровым номером <u>57:10:0060701:263</u> :		
1.	—	

1. Сведения о характерных точках границ уточняемого земельного участка с кадастровым номером

57:10:0060701:163

:

Система координат

МСК-57

Зона №

1

Обоз- начение харак- терных точек границ	Координаты, м				Метод определения координат	Формулы, примененные для расчета средней квадратической погрешности определения координат характерных точек границ (Mt), с подставленными в такие формулы значениями и итоговые (вычисленные) значения Mt, м	Описание закрепления точки
	содержатся в Едином государственном реестре недвижимости		определены в результате выполнения комплексных кадастровых работ				
	X	Y	X	Y			
1	2	3	4	5	6	7	8
н1У	—	—	346 883,00	1 284 713,74	Метод спутниковых геодезических измерений (определений)	$\sqrt{(0,07^2 + 0,07^2)} = 0,10$	—
н2У	—	—	346 898,54	1 284 732,61			
н3У	—	—	346 882,76	1 284 743,72			
н4У	—	—	346 867,36	1 284 726,09			
н5У	—	—	346 881,86	1 284 714,77			
н1У	—	—	346 883,00	1 284 713,74			

2. Сведения о частях границ уточняемого земельного участка с кадастровым номером

57:10:0060701:163

:

Обозначение части границ		Горизонтальное проложение (S), м	Описание прохождения части границ	Сведения о согласовании местоположения границ (согласовано/спорное)
от т.	до т.			
1	2	3	4	5
н1У	н2У	24,45	—	согласовано
н2У	н3У	19,30		
н3У	н4У	23,41		
н4У	н5У	18,40		
н5У	н1У	1,54		

3. Сведения о характеристиках уточняемого земельного участка с кадастровым номером

57:10:0060701:163

:

№ п/п	Наименование характеристики земельного участка	Значение характеристики
1	2	3

1	2	3
1.	Адрес земельного участка	—
1.1.	Сведения о местоположении земельного участка (при отсутствии адреса) в структурированном в соответствии с федеральной информационной адресной системой виде	Российская Федерация, Орловская область, Орловский р-н
1.2.	Дополнительные сведения о местоположении земельного участка	—
2.	Площадь земельного участка \pm величина погрешности определения (вычисления) площади ($P \pm \Delta P$), м ²	$467 \pm 8,00$
3.	Формула, примененная для вычисления предельной погрешности определения площади земельного участка, с подставленными значениями и итоговые (вычисленные) значения	$3,5 * 0,10 * \sqrt{(467,00)} = 8$
4.	Площадь земельного участка согласно сведениям Единого государственного реестра недвижимости (Ркад), м ²	500,00
5.	Оценка расхождения Р и Ркад ($P - P_{кад}$), м ²	33
6.	Предельный минимальный и максимальный размеры земельного участка ($P_{мин}$ и $P_{макс}$), м ²	$P_{мин} = 400$ $P_{макс} = 2\ 500$
7.	Вид (виды) разрешенного использования	Для садоводства
7.1.	Дополнительные сведения об использовании земельного участка	—
8.	Кадастровый или иной государственный учетный номер (инвентарный) здания, сооружения, объекта незавершенного строительства, расположенного на земельном участке	57:10:0060701:266
9.	Сведения о земельных участках (землях общего пользования, территории общего пользования), посредством которых обеспечивается доступ	Земли (земельные участки) общего пользования
10.	Иные сведения	—
4. Пояснения к сведениям об уточняемом земельном участке с кадастровым номером <u>57:10:0060701:163</u> :		
1.	—	

1. Сведения о характерных точках границ уточняемого земельного участка с кадастровым номером					57:10:0060701:262		
Система координат					МСК-57		
					Зона № 1		
Обозначение характерных точек границ	Координаты, м				Метод определения координат	Формулы, примененные для расчета средней квадратической погрешности определения координат характерных точек границ (Mt), с подставленными в такие формулы значениями и итоговые (вычисленные) значения Mt, м	Описание закрепления точки
	содержатся в Едином государственном реестре недвижимости		определены в результате выполнения комплексных кадастровых работ				
	X	Y	X	Y			
1	2	3	4	5	6	7	8
н1У	—	—	346 867,36	1 284 726,09	Метод спутниковых геодезических измерений (определений)	$\sqrt{(0,07^2 + 0,07^2)} = 0,10$	—
н2У	—	—	346 882,76	1 284 743,72			
н3У	—	—	346 866,98	1 284 755,17			
н4У	—	—	346 849,73	1 284 738,02			
н5У	—	—	346 864,85	1 284 727,99			
н1У	—	—	346 867,36	1 284 726,09			
2. Сведения о частях границ уточняемого земельного участка с кадастровым номером					57:10:0060701:262		
Обозначение части границ		Горизонтальное проложение (S), м	Описание прохождения части границ		Сведения о согласовании местоположения границ (согласовано/спорное)		
от т.	до т.						
1	2	3	4		5		
н1У	н2У	23,41	—		согласовано		
н2У	н3У	19,50					
н3У	н4У	24,32					
н4У	н5У	18,14					
н5У	н1У	3,15					
3. Сведения о характеристиках уточняемого земельного участка с кадастровым номером					57:10:0060701:262		
№ п/п	Наименование характеристики земельного участка			Значение характеристики			
1	2			3			

1	2	3
1.	Адрес земельного участка	—
1.1.	Сведения о местоположении земельного участка (при отсутствии адреса) в структурированном в соответствии с федеральной информационной адресной системой виде	Российская Федерация, Орловская область, Орловский р-н, Малая Фоминка д
1.2.	Дополнительные сведения о местоположении земельного участка	—
2.	Площадь земельного участка \pm величина погрешности определения (вычисления) площади ($P \pm \Delta P$), м ²	$480 \pm 8,00$
3.	Формула, примененная для вычисления предельной погрешности определения площади земельного участка, с подставленными значениями и итоговые (вычисленные) значения	$3,5 * 0,10 * \sqrt{(480,00)} = 8$
4.	Площадь земельного участка согласно сведениям Единого государственного реестра недвижимости (Ркад), м ²	500,00
5.	Оценка расхождения Р и Ркад ($P - P_{кад}$), м ²	20
6.	Предельный минимальный и максимальный размеры земельного участка ($P_{мин}$ и $P_{макс}$), м ²	$P_{мин} = 400$ $P_{макс} = 2\ 500$
7.	Вид (виды) разрешенного использования	Для садоводства
7.1.	Дополнительные сведения об использовании земельного участка	—
8.	Кадастровый или иной государственный учетный номер (инвентарный) здания, сооружения, объекта незавершенного строительства, расположенного на земельном участке	—
9.	Сведения о земельных участках (землях общего пользования, территории общего пользования), посредством которых обеспечивается доступ	Земли (земельные участки) общего пользования
10.	Иные сведения	—
4. Пояснения к сведениям об уточняемом земельном участке с кадастровым номером <u>57:10:0060701:262</u> :		
1.	—	

1. Сведения о характерных точках границ уточняемого земельного участка с кадастровым номером

57:10:0060701:272

:

Система координат

МСК-57

Зона №

1

Обоз- начение харак- терных точек границ	Координаты, м				Метод определения координат	Формулы, примененные для расчета средней квадратической погрешности определения координат характерных точек границ (Mt), с подставленными в такие формулы значениями и итоговые (вычисленные) значения Mt, м	Описание закрепления точки
	содержатся в Едином государственном реестре недвижимости		определены в результате выполнения комплексных кадастровых работ				
	X	Y	X	Y			
1	2	3	4	5	6	7	8
н1У	—	—	346 925,34	1 284 785,83	Метод спутниковых геодезических измерений (определений)	$\sqrt{(0,07^2 + 0,07^2)} = 0,10$	—
н2У	—	—	346 944,16	1 284 804,77			Долговременный межевой знак
н3У	—	—	346 928,01	1 284 815,68			
н4У	—	—	346 909,13	1 284 796,97			—
н5У	—	—	346 911,72	1 284 795,48			
н6У	—	—	346 915,42	1 284 792,98			
н7У	—	—	346 925,04	1 284 785,72			
н1У	—	—	346 925,34	1 284 785,83			

2. Сведения о частях границ уточняемого земельного участка с кадастровым номером

57:10:0060701:272

:

Обозначение части границ		Горизонтальное проложение (S), м	Описание прохождения части границ	Сведения о согласовании местоположения границ (согласовано/спорное)
от т.	до т.			
1	2	3	4	5
н1У	н2У	26,70	—	согласовано
н2У	н3У	19,49		
н3У	н4У	26,58		
н4У	н5У	2,99		

1	2	3	4	5
н5У	н6У	4,47	—	согласовано
н6У	н7У	12,05		
н7У	н1У	0,32		

3. Сведения о характеристиках уточняемого земельного участка с кадастровым номером 57:10:0060701:272 :

№ п/п	Наименование характеристики земельного участка	Значение характеристики
1	2	3
1.	Адрес земельного участка	—
1.1.	Сведения о местоположении земельного участка (при отсутствии адреса) в структурированном в соответствии с федеральной информационной адресной системой виде	302532, Российская Федерация, Орловская область, Орловский р-н
1.2.	Дополнительные сведения о местоположении земельного участка	—
2.	Площадь земельного участка ± величина погрешности определения (вычисления) площади ($P \pm \Delta P$), м²	$511 \pm 16,00$
3.	Формула, примененная для вычисления предельной погрешности определения площади земельного участка, с подставленными значениями и итоговые (вычисленные) значения	$3,5 * 0,20 * \sqrt{(511,00)} = 16$
4.	Площадь земельного участка согласно сведениям Единого государственного реестра недвижимости (Ркад), м²	500,00
5.	Оценка расхождения Р и Ркад ($P - P_{кад}$), м²	11
6.	Предельный минимальный и максимальный размеры земельного участка ($P_{мин}$ и $P_{макс}$), м²	$P_{мин} = 400$ $P_{макс} = 2\ 500$
7.	Вид (виды) разрешенного использования	Для садоводства
7.1.	Дополнительные сведения об использовании земельного участка	—
8.	Кадастровый или иной государственный учетный номер (инвентарный) здания, сооружения, объекта незавершенного строительства, расположенного на земельном участке	—
9.	Сведения о земельных участках (землях общего пользования, территории общего пользования), посредством которых обеспечивается доступ	Земли (земельные участки) общего пользования
10.	Иные сведения	—

4. Пояснения к сведениям об уточняемом земельном участке с кадастровым номером 57:10:0060701:272 :

1.	—
----	---

1. Сведения о характерных точках границ уточняемого земельного участка с кадастровым номером					57:10:0060701:131 :		
Система координат МСК-57					Зона № 1		
Обоз- начение харак- терных точек границ	Координаты, м				Метод определения координат	Формулы, примененные для расчета средней квадратической погрешности определения координат характерных точек границ (Mt), с подставленными в такие формулы значениями и итоговые (вычисленные) значения Mt, м	Описание закрепления точки
	содержатся в Едином государственном реестре недвижимости		определены в результате выполнения комплексных кадастровых работ				
	X	Y	X	Y			
1	2	3	4	5	6	7	8
н1У	—	—	347 025,27	1 284 718,08	Метод спутниковых геодезических измерений (определений)	$\sqrt{(0,07^2 + 0,07^2)} = 0,10$	—
н2У	—	—	347 042,67	1 284 736,10			
н3У	—	—	347 034,69	1 284 741,54			
н4У	—	—	347 031,93	1 284 743,57			
н5У	—	—	347 027,48	1 284 747,08			
н6У	—	—	347 010,24	1 284 758,78			
н7У	—	—	346 991,78	1 284 739,97			
н8У	—	—	347 003,39	1 284 731,28			
н9У	—	—	347 019,86	1 284 720,19			
н10У	—	—	347 023,25	1 284 717,88			
н11У	—	—	347 024,41	1 284 717,18			
н1У	—	—	347 025,27	1 284 718,08			

2. Сведения о частях границ уточняемого земельного участка с кадастровым номером 57:10:0060701:131 :

Обозначение части границ		Горизонтальное проложение (S), м	Описание прохождения части границ	Сведения о согласовании местоположения границ (согласовано/спорное)
от т.	до т.			
1	2	3	4	5
н1У	н2У	25,05	—	согласовано
н2У	н3У	9,66		
н3У	н4У	3,43		
н4У	н5У	5,67		
н5У	н6У	20,84		
н6У	н7У	26,36		
н7У	н8У	14,50		
н8У	н9У	19,86		
н9У	н10У	4,10		
н10У	н11У	1,35		
н11У	н1У	1,24		

3. Сведения о характеристиках уточняемого земельного участка с кадастровым номером 57:10:0060701:131 :

№ п/п	Наименование характеристики земельного участка	Значение характеристики
1	2	3
1.	Адрес земельного участка	—
1.1.	Сведения о местоположении земельного участка (при отсутствии адреса) в структурированном в соответствии с федеральной информационной адресной системой виде	Российская Федерация, Орловская область, Орловский р-н
1.2.	Дополнительные сведения о местоположении земельного участка	—
2.	Площадь земельного участка ± величина погрешности определения (вычисления) площади (Р ± ΔР), м²	1 044 ± 23,00
3.	Формула, примененная для вычисления предельной погрешности определения площади земельного участка, с подставленными значениями и итоговые (вычисленные) значения	$3,5*0,20*\sqrt{(1\,044,00)} = 23$
4.	Площадь земельного участка согласно сведениям Единого государственного реестра недвижимости (Ркад), м²	1 000,00
5.	Оценка расхождения Р и Ркад (Р - Ркад), м²	44
6.	Предельный минимальный и максимальный размеры земельного участка (Рмин и Рмакс), м²	Рмин = 400 Рмакс = 2 500

1	2				3		
7.	Вид (виды) разрешенного использования				Для садоводства		
7.1.	Дополнительные сведения об использовании земельного участка				—		
8.	Кадастровый или иной государственный учетный номер (инвентарный) здания, сооружения, объекта незавершенного строительства, расположенного на земельном участке				—		
9.	Сведения о земельных участках (землях общего пользования, территории общего пользования), посредством которых обеспечивается доступ				Земли (земельные участки) общего пользования		
10.	Иные сведения				—		
4. Пояснения к сведениям об уточняемом земельном участке с кадастровым номером 57:10:0060701:131 :							
1.	—						
1. Сведения о характерных точках границ уточняемого земельного участка с кадастровым номером 57:10:0060701:122 :							
Система координат МСК-57 Зона № 1							
Обоз- начение харак- терных точек границ	Координаты, м				Метод определения координат	Формулы, примененные для расчета средней квадратической погрешности определения координат характерных точек границ (Mt), с подставленными в такие формулы значениями и итоговые (вычисленные) значения Mt, м	Описание закрепления точки
	содержатся в Едином государственном реестре недвижимости		определены в результате выполнения комплексных кадастровых работ				
	X	Y	X	Y			
1	2	3	4	5	6	7	8
н1У	—	—	347 082,09	1 284 774,61	Метод спутниковых геодезических измерений (определений)	$\sqrt{(0,07^2 + 0,07^2)} = 0,10$	—
н2У	—	—	347 065,70	1 284 786,04			Долговременный межевой знак
н3У	—	—	347 047,20	1 284 767,41			
н4У	—	—	347 048,39	1 284 766,50			—
н5У	—	—	347 051,95	1 284 764,23			
н6У	—	—	347 063,70	1 284 756,49			

1	2	3	4	5	6	7	8
н7У	—	—	347 063,95	1 284 756,79	Метод спутниковых геодезических измерений (определений)	$\sqrt{(0,07^2 + 0,07^2)} = 0,10$	—
н8У	—	—	347 068,83	1 284 761,78			
н1У	—	—	347 082,09	1 284 774,61			

2. Сведения о частях границ уточняемого земельного участка с кадастровым номером
57:10:0060701:122
:

Обозначение части границ		Горизонтальное проложение (S), м	Описание прохождения части границ	Сведения о согласовании местоположения границ (согласовано/спорное)
от т.	до т.			
1	2	3	4	5
н1У	н2У	19,98	—	согласовано
н2У	н3У	26,26		
н3У	н4У	1,50		
н4У	н5У	4,22		
н5У	н6У	14,07		
н6У	н7У	0,39		
н7У	н8У	6,98		
н8У	н1У	18,45		

3. Сведения о характеристиках уточняемого земельного участка с кадастровым номером
57:10:0060701:122
:

№ п/п	Наименование характеристики земельного участка	Значение характеристики
1	2	3
1.	Адрес земельного участка	—
1.1.	Сведения о местоположении земельного участка (при отсутствии адреса) в структурированном в соответствии с федеральной информационной адресной системой виде	Российская Федерация, Орловская область, Орловский р-н
1.2.	Дополнительные сведения о местоположении земельного участка	—
2.	Площадь земельного участка ± величина погрешности определения (вычисления) площади (Р ± ΔР), м²	507 ± 16,00
3.	Формула, примененная для вычисления предельной погрешности определения площади земельного участка, с подставленными значениями и итоговые (вычисленные) значения	3,5*0,20*√(507,00) = 16

1	2	3
4.	Площадь земельного участка согласно сведениям Единого государственного реестра недвижимости (Ркад), м²	500,00
5.	Оценка расхождения Р и Ркад (Р - Ркад), м²	7
6.	Предельный минимальный и максимальный размеры земельного участка (Рмин и Рмакс), м²	Рмин = 400 Рмакс = 2 500
7.	Вид (виды) разрешенного использования	Для садоводства
7.1.	Дополнительные сведения об использовании земельного участка	—
8.	Кадастровый или иной государственный учетный номер (инвентарный) здания, сооружения, объекта незавершенного строительства, расположенного на земельном участке	57:10:0060701:228
9.	Сведения о земельных участках (землях общего пользования, территории общего пользования), посредством которых обеспечивается доступ	Земли (земельные участки) общего пользования
10.	Иные сведения	—

4. Пояснения к сведениям об уточняемом земельном участке с кадастровым номером 57:10:0060701:122 :

1.	—
----	---

1. Сведения о характерных точках границ уточняемого земельного участка с кадастровым номером 57:10:0060701:307 :
Система координат МСК-57 Зона № 1

Обоз- начение харак- терных точек границ	Координаты, м				Метод определения координат	Формулы, примененные для расчета средней квадратической погрешности определения координат характерных точек границ (Mt), с подставленными в такие формулы значениями и итоговые (вычисленные) значения Mt, м	Описание закрепления точки
	содержатся в Едином государственном реестре недвижимости		определены в результате выполнения комплексных кадастровых работ				
	X	Y	X	Y			
1	2	3	4	5	6	7	8
н1У	—	—	346 998,68	1 284 801,60	Метод спутниковых геодезических измерений (определений)	$\sqrt{(0,07^2 + 0,07^2)} = 0,10$	—
н2У	—	—	347 016,03	1 284 821,94			Закрепление отсутствует
н3У	—	—	347 013,15	1 284 824,33			

1	2	3	4	5	6	7	8
н4У	—	—	347 009,55	1 284 826,35	Метод спутниковых геодезических измерений (определений)	$\sqrt{(0,07^2 + 0,07^2)} = 0,10$	Закрепление отсутствует
н5У	—	—	347 000,13	1 284 832,27			—
н6У	—	—	346 981,48	1 284 813,18			
н1У	—	—	346 998,68	1 284 801,60			

2. Сведения о частях границ уточняемого земельного участка с кадастровым номером 57:10:0060701:307 :

Обозначение части границ		Горизонтальное проложение (S), м	Описание прохождения части границ	Сведения о согласовании местоположения границ (согласовано/спорное)
от т.	до т.			
1	2	3	4	5
н1У	н2У	26,73	—	согласовано
н2У	н3У	3,74		
н3У	н4У	4,13		
н4У	н5У	11,13		
н5У	н6У	26,69		
н6У	н1У	20,73		

3. Сведения о характеристиках уточняемого земельного участка с кадастровым номером 57:10:0060701:307 :

№ п/п	Наименование характеристики земельного участка	Значение характеристики
1	2	3
1.	Адрес земельного участка	Российская Федерация, Орловская область, м.о. Орловский, д Малая Фоминка, тер. СНТ Юбилейный, з/у 254
1.1.	Сведения о местоположении земельного участка (при отсутствии адреса) в структурированном в соответствии с федеральной информационной адресной системой виде	—
1.2.	Дополнительные сведения о местоположении земельного участка	—
2.	Площадь земельного участка \pm величина погрешности определения (вычисления) площади ($P \pm \Delta P$), м ²	$526 \pm 8,00$
3.	Формула, примененная для вычисления предельной погрешности определения площади земельного участка, с подставленными значениями и итоговые (вычисленные) значения	$3,5 * 0,10 * \sqrt{(526,00)} = 8$

1	2	3
4.	Площадь земельного участка согласно сведениям Единого государственного реестра недвижимости (Ркад), м²	500,00
5.	Оценка расхождения Р и Ркад (Р - Ркад), м²	26
6.	Предельный минимальный и максимальный размеры земельного участка (Рмин и Рмакс), м²	Рмин = 400 Рмакс = 2 500
7.	Вид (виды) разрешенного использования	Для садоводства
7.1.	Дополнительные сведения об использовании земельного участка	—
8.	Кадастровый или иной государственный учетный номер (инвентарный) здания, сооружения, объекта незавершенного строительства, расположенного на земельном участке	57:10:0060701:308
9.	Сведения о земельных участках (землях общего пользования, территории общего пользования), посредством которых обеспечивается доступ	Земли (земельные участки) общего пользования
10.	Иные сведения	—

4. Пояснения к сведениям об уточняемом земельном участке с кадастровым номером 57:10:0060701:307 :

1.	—
----	---

1. Сведения о характерных точках границ уточняемого земельного участка с кадастровым номером 57:10:0060701:119 :
Система координат МСК-57 Зона № 1

Обоз- начение харак- терных точек границ	Координаты, м				Метод определения координат	Формулы, примененные для расчета средней квадратической погрешности определения координат характерных точек границ (Mt), с подставленными в такие формулы значениями и итоговые (вычисленные) значения Mt, м	Описание закрепления точки
	содержатся в Едином государственном реестре недвижимости		определены в результате выполнения комплексных кадастровых работ				
	X	Y	X	Y			
1	2	3	4	5	6	7	8
н1У	—	—	346 948,01	1 284 836,04	Метод спутниковых геодезических измерений (определений)	$\sqrt{(0,07^2 + 0,07^2)} = 0,10$	—
н2У	—	—	346 960,18	1 284 849,18			
н3У	—	—	346 966,24	1 284 854,08			Закрепление отсутствует

1	2	3	4	5	6	7	8
н4У	—	—	346 948,68	1 284 864,40	Метод спутниковых геодезических измерений (определений)	$\sqrt{(0,07^2 + 0,07^2)} = 0,10$	Закрепление отсутствует
н5У	—	—	346 932,15	1 284 847,43			—
н6У	—	—	346 939,68	1 284 842,27			
н7У	—	—	346 942,01	1 284 840,70			
н1У	—	—	346 948,01	1 284 836,04			

2. Сведения о частях границ уточняемого земельного участка с кадастровым номером
57:10:0060701:119
:

Обозначение части границ		Горизонтальное проложение (S), м	Описание прохождения части границ	Сведения о согласовании местоположения границ (согласовано/спорное)
от т.	до т.			
1	2	3	4	5
н1У	н2У	17,91	—	согласовано
н2У	н3У	7,79		
н3У	н4У	20,37		
н4У	н5У	23,69		
н5У	н6У	9,13		
н6У	н7У	2,81		
н7У	н1У	7,60		

3. Сведения о характеристиках уточняемого земельного участка с кадастровым номером
57:10:0060701:119
:

№ п/п	Наименование характеристики земельного участка	Значение характеристики
1	2	3
1.	Адрес земельного участка	—
1.1.	Сведения о местоположении земельного участка (при отсутствии адреса) в структурированном в соответствии с федеральной информационной адресной системой виде	Российская Федерация, Орловская область, Орловский р-н, Лавровское с/п, Малая Фоминка д
1.2.	Дополнительные сведения о местоположении земельного участка	—
2.	Площадь земельного участка ± величина погрешности определения (вычисления) площади (Р ± ΔР), м²	468 ± 8,00

1	2	3
3.	Формула, примененная для вычисления предельной погрешности определения площади земельного участка, с подставленными значениями и итоговые (вычисленные) значения	$3,5*0,10*\sqrt{(468,00)} = 8$
4.	Площадь земельного участка согласно сведениям Единого государственного реестра недвижимости (Ркад), м²	500,00
5.	Оценка расхождения Р и Ркад (Р - Ркад), м²	32
6.	Предельный минимальный и максимальный размеры земельного участка (Рмин и Рмакс), м²	Рмин = 400 Рмакс = 2 500
7.	Вид (виды) разрешенного использования	Для ведения личного подсобного хозяйства
7.1.	Дополнительные сведения об использовании земельного участка	—
8.	Кадастровый или иной государственный учетный номер (инвентарный) здания, сооружения, объекта незавершенного строительства, расположенного на земельном участке	57:10:0060701:226
9.	Сведения о земельных участках (землях общего пользования, территории общего пользования), посредством которых обеспечивается доступ	Земли (земельные участки) общего пользования
10.	Иные сведения	—

4. Пояснения к сведениям об уточняемом земельном участке с кадастровым номером 57:10:0060701:119 :

1.	—
----	---

1. Сведения о характерных точках границ уточняемого земельного участка с кадастровым номером 57:10:0060701:256 :

Система координат МСК-57 Зона № 1

Обоз- начение харак- терных точек границ	Координаты, м				Метод определения координат	Формулы, примененные для расчета средней квадратической погрешности определения координат характерных точек границ (Mt), с подставленными в такие формулы значениями и итоговые (вычисленные) значения Mt, м	Описание закрепления точки
	содержатся в Едином государственном реестре недвижимости		определены в результате выполнения комплексных кадастровых работ				
	X	Y	X	Y			
1	2	3	4	5	6	7	8
n1У	—	—	346 932,15	1 284 847,43	Метод спутниковых геодезических измерений (определений)	$\sqrt{(0,07^2 + 0,07^2)} = 0,10$	—

1	2	3	4	5	6	7	8
н2У	—	—	346 948,68	1 284 864,40	Метод спутниковых геодезических измерений (определений)	$\sqrt{(0,07^2 + 0,07^2)} = 0,10$	—
н3У	—	—	346 942,87	1 284 869,24			
н4У	—	—	346 934,44	1 284 876,14			
н5У	—	—	346 916,94	1 284 858,61			
н6У	—	—	346 918,72	1 284 857,05			
н1У	—	—	346 932,15	1 284 847,43			
2. Сведения о частях границ уточняемого земельного участка с кадастровым номером 57:10:0060701:256 :							
Обозначение части границ		Горизонтальное проложение (S), м	Описание прохождения части границ		Сведения о согласовании местоположения границ (согласовано/спорное)		
от т.	до т.						
1	2	3	4		5		
н1У	н2У	23,69	—		согласовано		
н2У	н3У	7,56					
н3У	н4У	10,89					
н4У	н5У	24,77					
н5У	н6У	2,37					
н6У	н1У	16,52					
3. Сведения о характеристиках уточняемого земельного участка с кадастровым номером 57:10:0060701:256 :							
№ п/п	Наименование характеристики земельного участка				Значение характеристики		
1	2				3		
1.	Адрес земельного участка				Российская Федерация, Орловская область, м.о. Орловский, д Малая Фоминка, тер. СНТ Юбилейный, з/у 262		
1.1.	Сведения о местоположении земельного участка (при отсутствии адреса) в структурированном в соответствии с федеральной информационной адресной системой виде				—		
1.2.	Дополнительные сведения о местоположении земельного участка				—		
2.	Площадь земельного участка ± величина погрешности определения (вычисления) площади (P ± ΔP), м²				451 ± 15,00		

1	2	3
3.	Формула, примененная для вычисления предельной погрешности определения площади земельного участка, с подставленными значениями и итоговые (вычисленные) значения	$3,5*0,20*\sqrt{(451,00)} = 15$
4.	Площадь земельного участка согласно сведениям Единого государственного реестра недвижимости (Ркад), м²	500,00
5.	Оценка расхождения Р и Ркад (Р - Ркад), м²	49
6.	Предельный минимальный и максимальный размеры земельного участка (Рмин и Рмакс), м²	Рмин = 400 Рмакс = 2 500
7.	Вид (виды) разрешенного использования	Для садоводства
7.1.	Дополнительные сведения об использовании земельного участка	—
8.	Кадастровый или иной государственный учетный номер (инвентарный) здания, сооружения, объекта незавершенного строительства, расположенного на земельном участке	—
9.	Сведения о земельных участках (землях общего пользования, территории общего пользования), посредством которых обеспечивается доступ	Земли (земельные участки) общего пользования
10.	Иные сведения	—

4. Пояснения к сведениям об уточняемом земельном участке с кадастровым номером 57:10:0060701:256 :

1.	—
----	---

1. Сведения о характерных точках границ уточняемого земельного участка с кадастровым номером 57:10:0060701:106 :
Система координат МСК-57 Зона № 1

Обоз- начение харак- терных точек границ	Координаты, м				Метод определения координат	Формулы, примененные для расчета средней квадратической погрешности определения координат характерных точек границ (Mt), с подставленными в такие формулы значениями и итоговые (вычисленные) значения Mt, м	Описание закрепления точки
	содержатся в Едином государственном реестре недвижимости		определены в результате выполнения комплексных кадастровых работ				
	X	Y	X	Y			
1	2	3	4	5	6	7	8
n1Y	—	—	346 884,68	1 284 880,84	Метод спутниковых геодезических измерений (определений)	$\sqrt{(0,07^2 + 0,07^2)} = 0,10$	—

1	2	3	4	5	6	7	8
н2У	—	—	346 902,23	1 284 900,24	Метод спутниковых геодезических измерений (определений)	$\sqrt{(0,07^2 + 0,07^2)} = 0,10$	Долговременный межевой знак
н3У	—	—	346 885,56	1 284 912,68			Временный межевой знак
н4У	—	—	346 866,20	1 284 893,18			—
н1У	—	—	346 884,68	1 284 880,84			

2. Сведения о частях границ уточняемого земельного участка с кадастровым номером 57:10:0060701:106 :

Обозначение части границ		Горизонтальное проложение (S), м	Описание прохождения части границ	Сведения о согласовании местоположения границ (согласовано/спорное)
от т.	до т.			
1	2	3	4	5
н1У	н2У	26,16	—	согласовано
н2У	н3У	20,80		
н3У	н4У	27,48		
н4У	н1У	22,22		

3. Сведения о характеристиках уточняемого земельного участка с кадастровым номером 57:10:0060701:106 :

№ п/п	Наименование характеристики земельного участка	Значение характеристики
1	2	3
1.	Адрес земельного участка	—
1.1.	Сведения о местоположении земельного участка (при отсутствии адреса) в структурированном в соответствии с федеральной информационной адресной системой виде	Российская Федерация, Орловская область, Орловский р-н
1.2.	Дополнительные сведения о местоположении земельного участка	—
2.	Площадь земельного участка \pm величина погрешности определения (вычисления) площади ($P \pm \Delta P$), м ²	$570 \pm 17,00$
3.	Формула, примененная для вычисления предельной погрешности определения площади земельного участка, с подставленными значениями и итоговые (вычисленные) значения	$3,5 * 0,20 * \sqrt{(570,00)} = 17$
4.	Площадь земельного участка согласно сведениям Единого государственного реестра недвижимости (Ркад), м ²	500,00
5.	Оценка расхождения Р и Ркад ($P - P_{кад}$), м ²	70

1	2				3		
6.	Предельный минимальный и максимальный размеры земельного участка (Рмин и Рмакс), м²				Рмин = 400 Рмакс = 2 500		
7.	Вид (виды) разрешенного использования				Для садоводства		
7.1.	Дополнительные сведения об использовании земельного участка				—		
8.	Кадастровый или иной государственный учетный номер (инвентарный) здания, сооружения, объекта незавершенного строительства, расположенного на земельном участке				57:10:0060701:209		
9.	Сведения о земельных участках (землях общего пользования, территории общего пользования), посредством которых обеспечивается доступ				Земли (земельные участки) общего пользования		
10.	Иные сведения				—		
4. Пояснения к сведениям об уточняемом земельном участке с кадастровым номером 57:10:0060701:106 :							
1.	—						
1. Сведения о характерных точках границ уточняемого земельного участка с кадастровым номером 57:10:0060701:265 :							
Система координат МСК-57 Зона № 1							
Обоз- начение харак- терных точек границ	Координаты, м				Метод определения координат	Формулы, примененные для расчета средней квадратической погрешности определения координат характерных точек границ (Mt), с подставленными в такие формулы значениями и итоговые (вычисленные) значения Mt, м	Описание закрепления точки
	содержатся в Едином государственном реестре недвижимости		определены в результате выполнения комплексных кадастровых работ				
	X	Y	X	Y			
1	2	3	4	5	6	7	8
н1У	—	—	346 691,41	1 284 508,57	Метод спутниковых геодезических измерений (определений)	$\sqrt{(0,07^2 + 0,07^2)} = 0,10$	—
н2У	—	—	346 686,24	1 284 512,24			
н3У	—	—	346 682,58	1 284 514,72			
н4У	—	—	346 677,38	1 284 518,37			
н5У	—	—	346 672,44	1 284 521,87			

1	2	3	4	5	6	7	8
н6У	—	—	346 672,17	1 284 522,01	Метод спутниковых геодезических измерений (определений)	$\sqrt{(0,07^2 + 0,07^2)} = 0,10$	—
н7У	—	—	346 656,54	1 284 501,41			
н8У	—	—	346 676,06	1 284 488,32			
н1У	—	—	346 691,41	1 284 508,57			

2. Сведения о частях границ уточняемого земельного участка с кадастровым номером 57:10:0060701:265 :

Обозначение части границ		Горизонтальное проложение (S), м	Описание прохождения части границ	Сведения о согласовании местоположения границ (согласовано/спорное)
от т.	до т.			
1	2	3	4	5
н1У	н2У	6,34	—	согласовано
н2У	н3У	4,42		
н3У	н4У	6,35		
н4У	н5У	6,05		
н5У	н6У	0,30		
н6У	н7У	25,86		
н7У	н8У	23,50		
н8У	н1У	25,41		

3. Сведения о характеристиках уточняемого земельного участка с кадастровым номером 57:10:0060701:265 :

№ п/п	Наименование характеристики земельного участка	Значение характеристики
1	2	3
1.	Адрес земельного участка	Российская Федерация, Орловская область, м.о. Орловский, д Малая Фоминка, тер. СНТ Юбилейный, з/у 94
1.1.	Сведения о местоположении земельного участка (при отсутствии адреса) в структурированном в соответствии с федеральной информационной адресной системой виде	—
1.2.	Дополнительные сведения о местоположении земельного участка	—
2.	Площадь земельного участка ± величина погрешности определения (вычисления) площади ($P \pm \Delta P$), м²	602 ± 17,00

1	2	3
3.	Формула, примененная для вычисления предельной погрешности определения площади земельного участка, с подставленными значениями и итоговые (вычисленные) значения	$3,5*0,20*\sqrt{(602,00)} = 17$
4.	Площадь земельного участка согласно сведениям Единого государственного реестра недвижимости (Ркад), м²	500,00
5.	Оценка расхождения Р и Ркад (Р - Ркад), м²	102
6.	Предельный минимальный и максимальный размеры земельного участка (Рмин и Рмакс), м²	Рмин = 400 Рмакс = 2 500
7.	Вид (виды) разрешенного использования	Для садоводства
7.1.	Дополнительные сведения об использовании земельного участка	—
8.	Кадастровый или иной государственный учетный номер (инвентарный) здания, сооружения, объекта незавершенного строительства, расположенного на земельном участке	—
9.	Сведения о земельных участках (землях общего пользования, территории общего пользования), посредством которых обеспечивается доступ	Земли (земельные участки) общего пользования
10.	Иные сведения	—

4. Пояснения к сведениям об уточняемом земельном участке с кадастровым номером 57:10:0060701:265 :

1.	—
----	---

1. Сведения о характерных точках границ уточняемого земельного участка с кадастровым номером 57:10:0060701:99 :

Система координат МСК-57 Зона № 1

Обоз- начение харак- терных точек границ	Координаты, м				Метод определения координат	Формулы, примененные для расчета средней квадратической погрешности определения координат характерных точек границ (Mt), с подставленными в такие формулы значениями и итоговые (вычисленные) значения Mt, м	Описание закрепления точки
	содержатся в Едином государственном реестре недвижимости		определены в результате выполнения комплексных кадастровых работ				
	X	Y	X	Y			
1	2	3	4	5	6	7	8
n1Y	—	—	346 614,38	1 284 334,59	Метод спутниковых геодезических измерений (определений)	$\sqrt{(0,07^2 + 0,07^2)} = 0,10$	—

1	2	3	4	5	6	7	8
н2У	—	—	346 631,72	1 284 352,72	Метод спутниковых геодезических измерений (определений)	$\sqrt{(0,07^2 + 0,07^2)} = 0,10$	—
н3У	—	—	346 615,77	1 284 364,25			
н4У	—	—	346 615,67	1 284 364,15			
н5У	—	—	346 615,11	1 284 364,49			
н6У	—	—	346 598,10	1 284 346,09			
н1У	—	—	346 614,38	1 284 334,59			

2. Сведения о частях границ уточняемого земельного участка с кадастровым номером
57:10:0060701:99
:

Обозначение части границ		Горизонтальное проложение (S), м	Описание прохождения части границ	Сведения о согласовании местоположения границ (согласовано/спорное)
от т.	до т.			
1	2	3	4	5
н1У	н2У	25,09	—	согласовано
н2У	н3У	19,68		
н3У	н4У	0,14		
н4У	н5У	0,66		
н5У	н6У	25,06		
н6У	н1У	19,93		

3. Сведения о характеристиках уточняемого земельного участка с кадастровым номером
57:10:0060701:99
:

№ п/п	Наименование характеристики земельного участка	Значение характеристики
1	2	3
1.	Адрес земельного участка	—
1.1.	Сведения о местоположении земельного участка (при отсутствии адреса) в структурированном в соответствии с федеральной информационной адресной системой виде	Российская Федерация, Орловская область, Орловский р-н
1.2.	Дополнительные сведения о местоположении земельного участка	—
2.	Площадь земельного участка ± величина погрешности определения (вычисления) площади (Р ± ΔР), м²	502 ± 16,00

1	2	3
3.	Формула, примененная для вычисления предельной погрешности определения площади земельного участка, с подставленными значениями и итоговые (вычисленные) значения	$3,5*0,20*\sqrt{(502,00)} = 16$
4.	Площадь земельного участка согласно сведениям Единого государственного реестра недвижимости (Ркад), м²	500,00
5.	Оценка расхождения Р и Ркад (Р - Ркад), м²	2
6.	Предельный минимальный и максимальный размеры земельного участка (Рмин и Рмакс), м²	Рмин = 400 Рмакс = 2 500
7.	Вид (виды) разрешенного использования	Для садоводства
7.1.	Дополнительные сведения об использовании земельного участка	—
8.	Кадастровый или иной государственный учетный номер (инвентарный) здания, сооружения, объекта незавершенного строительства, расположенного на земельном участке	—
9.	Сведения о земельных участках (землях общего пользования, территории общего пользования), посредством которых обеспечивается доступ	Земли (земельные участки) общего пользования
10.	Иные сведения	—

4. Пояснения к сведениям об уточняемом земельном участке с кадастровым номером 57:10:0060701:99 :

1.	—
----	---

1. Сведения о характерных точках границ уточняемого земельного участка с кадастровым номером 57:10:0060701:293 :
Система координат МСК-57 Зона № 1

Обоз- начение харак- терных точек границ	Координаты, м				Метод определения координат	Формулы, примененные для расчета средней квадратической погрешности определения координат характерных точек границ (Mt), с подставленными в такие формулы значениями и итоговые (вычисленные) значения Mt, м	Описание закрепления точки
	содержатся в Едином государственном реестре недвижимости		определены в результате выполнения комплексных кадастровых работ				
	X	Y	X	Y			
1	2	3	4	5	6	7	8
n1Y	—	—	346 598,10	1 284 346,09	Метод спутниковых геодезических измерений (определений)	$\sqrt{(0,07^2 + 0,07^2)} = 0,10$	—

1	2	3	4	5	6	7	8
н2У	—	—	346 615,11	1 284 364,49	Метод спутниковых геодезических измерений (определений)	$\sqrt{(0,07^2 + 0,07^2)} = 0,10$	—
н3У	—	—	346 599,75	1 284 377,62			
н4У	—	—	346 581,50	1 284 358,52			
н1У	—	—	346 598,10	1 284 346,09			

2. Сведения о частях границ уточняемого земельного участка с кадастровым номером 57:10:0060701:293 :

Обозначение части границ		Горизонтальное проложение (S), м	Описание прохождения части границ	Сведения о согласовании местоположения границ (согласовано/спорное)
от т.	до т.			
1	2	3	4	5
н1У	н2У	25,06	—	согласовано
н2У	н3У	20,21		
н3У	н4У	26,42		
н4У	н1У	20,74		

3. Сведения о характеристиках уточняемого земельного участка с кадастровым номером 57:10:0060701:293 :

№ п/п	Наименование характеристики земельного участка	Значение характеристики
1	2	3
1.	Адрес земельного участка	—
1.1.	Сведения о местоположении земельного участка (при отсутствии адреса) в структурированном в соответствии с федеральной информационной адресной системой виде	Российская Федерация, Орловская область, Орловский р-н
1.2.	Дополнительные сведения о местоположении земельного участка	—
2.	Площадь земельного участка \pm величина погрешности определения (вычисления) площади ($P \pm \Delta P$), м ²	$525 \pm 16,00$
3.	Формула, примененная для вычисления предельной погрешности определения площади земельного участка, с подставленными значениями и итоговые (вычисленные) значения	$3,5 * 0,20 * \sqrt{(525,00)} = 16$
4.	Площадь земельного участка согласно сведениям Единого государственного реестра недвижимости (Ркад), м ²	500,00
5.	Оценка расхождения Р и Ркад ($P - P_{кад}$), м ²	25

1	2				3		
6.	Предельный минимальный и максимальный размеры земельного участка (Рмин и Рмакс), м²				Рмин = 400 Рмакс = 2 500		
7.	Вид (виды) разрешенного использования				Для садоводства		
7.1.	Дополнительные сведения об использовании земельного участка				—		
8.	Кадастровый или иной государственный учетный номер (инвентарный) здания, сооружения, объекта незавершенного строительства, расположенного на земельном участке				—		
9.	Сведения о земельных участках (землях общего пользования, территории общего пользования), посредством которых обеспечивается доступ				Земли (земельные участки) общего пользования		
10.	Иные сведения				—		
4. Пояснения к сведениям об уточняемом земельном участке с кадастровым номером 57:10:0060701:293 :							
1.	—						
1. Сведения о характерных точках границ уточняемого земельного участка с кадастровым номером 57:10:0060701:161 :							
Система координат МСК-57 Зона № 1							
Обозначение характерных точек границ	Координаты, м				Метод определения координат	Формулы, примененные для расчета средней квадратической погрешности определения координат характерных точек границ (Mt), с подставленными в такие формулы значениями и итоговые (вычисленные) значения Mt, м	Описание закрепления точки
	содержатся в Едином государственном реестре недвижимости		определены в результате выполнения комплексных кадастровых работ				
	X	Y	X	Y			
1	2	3	4	5	6	7	8
н1У	—	—	346 671,11	1 284 391,91	Метод спутниковых геодезических измерений (определений)	$\sqrt{(0,07^2 + 0,07^2)} = 0,10$	—
н2У	—	—	346 689,50	1 284 410,87			
н3У	—	—	346 671,59	1 284 422,74			
н4У	—	—	346 654,29	1 284 403,62			
н1У	—	—	346 671,11	1 284 391,91			

2. Сведения о частях границ уточняемого земельного участка с кадастровым номером				57:10:0060701:161		:
Обозначение части границ		Горизонтальное проложение (S), м	Описание прохождения части границ	Сведения о согласовании местоположения границ (согласовано/спорное)		
от т.	до т.					
1	2	3	4	5		
н1У	н2У	26,41	—	согласовано		
н2У	н3У	21,49				
н3У	н4У	25,78				
н4У	н1У	20,49				
3. Сведения о характеристиках уточняемого земельного участка с кадастровым номером				57:10:0060701:161		:
№ п/п	Наименование характеристики земельного участка		Значение характеристики			
1	2		3			
1.	Адрес земельного участка		—			
1.1.	Сведения о местоположении земельного участка (при отсутствии адреса) в структурированном в соответствии с федеральной информационной адресной системой виде		Российская Федерация, Орловская область, Орловский р-н			
1.2.	Дополнительные сведения о местоположении земельного участка		—			
2.	Площадь земельного участка ± величина погрешности определения (вычисления) площади (Р ± ΔР), м²		541 ± 16,00			
3.	Формула, примененная для вычисления предельной погрешности определения площади земельного участка, с подставленными значениями и итоговые (вычисленные) значения		3,5*0,20*√(541,00) = 16			
4.	Площадь земельного участка согласно сведениям Единого государственного реестра недвижимости (Ркад), м²		500,00			
5.	Оценка расхождения Р и Ркад (Р - Ркад), м²		41			
6.	Предельный минимальный и максимальный размеры земельного участка (Рмин и Рмакс), м²		Рмин = 400 Рмакс = 2 500			
7.	Вид (виды) разрешенного использования		Для садоводства			
7.1.	Дополнительные сведения об использовании земельного участка		—			
8.	Кадастровый или иной государственный учетный номер (инвентарный) здания, сооружения, объекта незавершенного строительства, расположенного на земельном участке		57:10:0060701:502			
9.	Сведения о земельных участках (землях общего пользования, территории общего пользования), посредством которых обеспечивается доступ		Земли (земельные участки) общего пользования			

1	2				3		
10.	Иные сведения				—		
4. Пояснения к сведениям об уточняемом земельном участке с кадастровым номером 57:10:0060701:161 :							
1.	—						
1. Сведения о характерных точках границ уточняемого земельного участка с кадастровым номером 57:10:0060701:67 : Система координат МСК-57 Зона № 1							
Обозначение характерных точек границ	Координаты, м				Метод определения координат	Формулы, примененные для расчета средней квадратической погрешности определения координат характерных точек границ (Mt), с подставленными в такие формулы значениями и итоговые (вычисленные) значения Mt, м	Описание закрепления точки
	содержатся в Едином государственном реестре недвижимости		определены в результате выполнения комплексных кадастровых работ				
	X	Y	X	Y			
1	2	3	4	5	6	7	8
н1У	—	—	346 920,76	1 284 921,07	Метод спутниковых геодезических измерений (определений)	$\sqrt{(0,07^2 + 0,07^2)} = 0,10$	—
н2У	—	—	346 905,20	1 284 932,25			
н3У	—	—	346 918,48	1 284 948,92			
н4У	—	—	346 931,55	1 284 942,91			
н5У	—	—	346 935,97	1 284 940,78			
н1У	—	—	346 920,76	1 284 921,07			
2. Сведения о частях границ уточняемого земельного участка с кадастровым номером 57:10:0060701:67 :							
Обозначение части границ		Горизонтальное проложение (S), м	Описание прохождения части границ		Сведения о согласовании местоположения границ (согласовано/спорное)		
от т.	до т.						
1	2	3	4		5		
н1У	н2У	19,16	—		согласовано		
н2У	н3У	21,31					
н3У	н4У	14,39					

1	2	3	4	5
н4У	н5У	4,91	—	согласовано
н5У	н1У	24,90		
3. Сведения о характеристиках уточняемого земельного участка с кадастровым номером 57:10:0060701:67 :				
№ п/п	Наименование характеристики земельного участка		Значение характеристики	
1	2		3	
1.	Адрес земельного участка		—	
1.1.	Сведения о местоположении земельного участка (при отсутствии адреса) в структурированном в соответствии с федеральной информационной адресной системой виде		Российская Федерация, Орловская область, Орловский р-н	
1.2.	Дополнительные сведения о местоположении земельного участка		—	
2.	Площадь земельного участка ± величина погрешности определения (вычисления) площади (Р ± ΔР), м²		439 ± 15,00	
3.	Формула, примененная для вычисления предельной погрешности определения площади земельного участка, с подставленными значениями и итоговые (вычисленные) значения		3,5*0,20*√(439,00) = 15	
4.	Площадь земельного участка согласно сведениям Единого государственного реестра недвижимости (Ркад), м²		400,00	
5.	Оценка расхождения Р и Ркад (Р - Ркад), м²		39	
6.	Предельный минимальный и максимальный размеры земельного участка (Рмин и Рмакс), м²		Рмин = 400 Рмакс = 2 500	
7.	Вид (виды) разрешенного использования		Для садоводства	
7.1.	Дополнительные сведения об использовании земельного участка		—	
8.	Кадастровый или иной государственный учетный номер (инвентарный) здания, сооружения, объекта незавершенного строительства, расположенного на земельном участке		57:10:0060701:224	
9.	Сведения о земельных участках (землях общего пользования, территории общего пользования), посредством которых обеспечивается доступ		Земли (земельные участки) общего пользования	
10.	Иные сведения		—	
4. Пояснения к сведениям об уточняемом земельном участке с кадастровым номером 57:10:0060701:67 :				
1.	—			

1. Сведения о характерных точках границ уточняемого земельного участка с кадастровым номером
57:10:0060701:140
:

Система координат
МСК-57
Зона №
1

Обоз- начение харак- терных точек границ	Координаты, м				Метод определения координат	Формулы, примененные для расчета средней квадратической погрешности определения координат характерных точек границ (Mt), с подставленными в такие формулы значениями и итоговые (вычисленные) значения Mt, м	Описание закрепления точки
	содержатся в Едином государственном реестре недвижимости		определены в результате выполнения комплексных кадастровых работ				
	X	Y	X	Y			
1	2	3	4	5	6	7	8
н1У	—	—	346 551,51	1 284 275,03	Метод спутниковых геодезических измерений (определений)	$\sqrt{(0,07^2 + 0,07^2)} = 0,10$	—
н2У	—	—	346 570,21	1 284 293,40			Закрепление отсутствует
н3У	—	—	346 552,98	1 284 305,10			—
н4У	—	—	346 544,43	1 284 296,06			
н5У	—	—	346 535,00	1 284 286,32			
н1У	—	—	346 551,51	1 284 275,03			

2. Сведения о частях границ уточняемого земельного участка с кадастровым номером
57:10:0060701:140
:

Обозначение части границ		Горизонтальное проложение (S), м	Описание прохождения части границ	Сведения о согласовании местоположения границ (согласовано/спорное)
от т.	до т.			
1	2	3	4	5
н1У	н2У	26,21	—	согласовано
н2У	н3У	20,83		
н3У	н4У	12,44		
н4У	н5У	13,56		
н5У	н1У	20,00		

3. Сведения о характеристиках уточняемого земельного участка с кадастровым номером
57:10:0060701:140
:

№ п/п	Наименование характеристики земельного участка	Значение характеристики
1	2	3

1	2	3
1.	Адрес земельного участка	—
1.1.	Сведения о местоположении земельного участка (при отсутствии адреса) в структурированном в соответствии с федеральной информационной адресной системой виде	Российская Федерация, Орловская область, Орловский р-н
1.2.	Дополнительные сведения о местоположении земельного участка	—
2.	Площадь земельного участка \pm величина погрешности определения (вычисления) площади ($P \pm \Delta P$), м ²	523 \pm 16,00
3.	Формула, примененная для вычисления предельной погрешности определения площади земельного участка, с подставленными значениями и итоговые (вычисленные) значения	$3,5 \cdot 0,20 \cdot \sqrt{(523,00)} = 16$
4.	Площадь земельного участка согласно сведениям Единого государственного реестра недвижимости (Ркад), м ²	500,00
5.	Оценка расхождения Р и Ркад ($P - P_{\text{кад}}$), м ²	23
6.	Предельный минимальный и максимальный размеры земельного участка ($P_{\text{мин}}$ и $P_{\text{макс}}$), м ²	$P_{\text{мин}} = 400$ $P_{\text{макс}} = 2\ 500$
7.	Вид (виды) разрешенного использования	Для садоводства
7.1.	Дополнительные сведения об использовании земельного участка	—
8.	Кадастровый или иной государственный учетный номер (инвентарный) здания, сооружения, объекта незавершенного строительства, расположенного на земельном участке	57:10:0060701:253
9.	Сведения о земельных участках (землях общего пользования, территории общего пользования), посредством которых обеспечивается доступ	Земли (земельные участки) общего пользования
10.	Иные сведения	—
4. Пояснения к сведениям об уточняемом земельном участке с кадастровым номером <u>57:10:0060701:140</u> :		
1.	—	

1. Сведения о характерных точках границ уточняемого земельного участка с кадастровым номером57:10:0060701:90:

Система координатМСК-57Зона №1

Обоз- начение харак- терных точек границ	Координаты, м				Метод определения координат	Формулы, примененные для расчета средней квадратической погрешности определения координат характерных точек границ (Mt), с подставленными в такие формулы значениями и итоговые (вычисленные) значения Mt, м	Описание закрепления точки
	содержатся в Едином государственном реестре недвижимости		определены в результате выполнения комплексных кадастровых работ				
	X	Y	X	Y			
1	2	3	4	5	6	7	8
н1У	—	—	346 619,78	1 284 426,61	Метод спутниковых геодезических измерений (определений)	$\sqrt{(0,07^2 + 0,07^2)} = 0,10$	Временный межевой знак
н2У	—	—	346 637,94	1 284 444,76			—
н3У	—	—	346 620,86	1 284 456,59			
н4У	—	—	346 604,30	1 284 437,71			
н1У	—	—	346 619,78	1 284 426,61			Временный межевой знак

2. Сведения о частях границ уточняемого земельного участка с кадастровым номером57:10:0060701:90:

Обозначение части границ		Горизонтальное проложение (S), м	Описание прохождения части границ	Сведения о согласовании местоположения границ (согласовано/спорное)
от т.	до т.			
1	2	3	4	5
н1У	н2У	25,68	—	согласовано
н2У	н3У	20,78		
н3У	н4У	25,11		
н4У	н1У	19,05		

3. Сведения о характеристиках уточняемого земельного участка с кадастровым номером57:10:0060701:90:

№ п/п	Наименование характеристики земельного участка	Значение характеристики
1	2	3

1	2	3
1.	Адрес земельного участка	—
1.1.	Сведения о местоположении земельного участка (при отсутствии адреса) в структурированном в соответствии с федеральной информационной адресной системой виде	Российская Федерация, Орловская область, Орловский р-н
1.2.	Дополнительные сведения о местоположении земельного участка	—
2.	Площадь земельного участка \pm величина погрешности определения (вычисления) площади ($P \pm \Delta P$), м ²	$500 \pm 16,00$
3.	Формула, примененная для вычисления предельной погрешности определения площади земельного участка, с подставленными значениями и итоговые (вычисленные) значения	$3,5*0,20*\sqrt{(500,00)} = 16$
4.	Площадь земельного участка согласно сведениям Единого государственного реестра недвижимости (Ркад), м ²	426,00
5.	Оценка расхождения Р и Ркад ($P - P_{кад}$), м ²	74
6.	Предельный минимальный и максимальный размеры земельного участка ($P_{мин}$ и $P_{макс}$), м ²	$P_{мин} = 400$ $P_{макс} = 2\ 500$
7.	Вид (виды) разрешенного использования	Для садоводства
7.1.	Дополнительные сведения об использовании земельного участка	—
8.	Кадастровый или иной государственный учетный номер (инвентарный) здания, сооружения, объекта незавершенного строительства, расположенного на земельном участке	—
9.	Сведения о земельных участках (землях общего пользования, территории общего пользования), посредством которых обеспечивается доступ	Земли (земельные участки) общего пользования
10.	Иные сведения	—
4. Пояснения к сведениям об уточняемом земельном участке с кадастровым номером <u>57:10:0060701:90</u> :		
1.	—	

1. Сведения о характерных точках границ уточняемого земельного участка с кадастровым номером					57:10:0060701:123		
Система координат		МСК-57			Зона № 1		
Обоз- начение харак- терных точек границ	Координаты, м				Метод определения координат	Формулы, примененные для расчета средней квадратической погрешности определения координат характерных точек границ (Mt), с подставленными в такие формулы значениями и итоговые (вычисленные) значения Mt, м	Описание закрепления точки
	содержатся в Едином государственном реестре недвижимости		определены в результате выполнения комплексных кадастровых работ				
	X	Y	X	Y			
1	2	3	4	5	6	7	8
н1У	—	—	347 100,19	1 284 883,13	Метод спутниковых геодезических измерений (определений)	$\sqrt{(0,07^2 + 0,07^2)} = 0,10$	—
н2У	—	—	347 107,40	1 284 875,66			
н3У	—	—	347 120,02	1 284 860,40			
н4У	—	—	347 111,21	1 284 851,54			
н5У	—	—	347 085,82	1 284 871,44			
н6У	—	—	347 092,93	1 284 878,20			
н1У	—	—	347 100,19	1 284 883,13			
2. Сведения о частях границ уточняемого земельного участка с кадастровым номером					57:10:0060701:123		
Обозначение части границ		Горизонтальное проложение (S), м	Описание прохождения части границ		Сведения о согласовании местоположения границ (согласовано/спорное)		
от т.	до т.						
1	2	3	4		5		
н1У	н2У	10,38	—		согласовано		
н2У	н3У	19,80					
н3У	н4У	12,49					
н4У	н5У	32,26					
н5У	н6У	9,81					
н6У	н1У	8,78					

3. Сведения о характеристиках уточняемого земельного участка с кадастровым номером <u>57:10:0060701:123</u> :		
№ п/п	Наименование характеристики земельного участка	Значение характеристики
1	2	3
1.	Адрес земельного участка	—
1.1.	Сведения о местоположении земельного участка (при отсутствии адреса) в структурированном в соответствии с федеральной информационной адресной системой виде	Российская Федерация, Орловская область, Орловский р-н
1.2.	Дополнительные сведения о местоположении земельного участка	—
2.	Площадь земельного участка \pm величина погрешности определения (вычисления) площади ($P \pm \Delta P$), м ²	$494 \pm 16,00$
3.	Формула, примененная для вычисления предельной погрешности определения площади земельного участка, с подставленными значениями и итоговые (вычисленные) значения	$3,5 * 0,20 * \sqrt{(494,00)} = 16$
4.	Площадь земельного участка согласно сведениям Единого государственного реестра недвижимости (Ркад), м ²	500,00
5.	Оценка расхождения Р и Ркад ($P - P_{кад}$), м ²	6
6.	Предельный минимальный и максимальный размеры земельного участка (Рмин и Рмакс), м ²	Рмин = 400 Рмакс = 2 500
7.	Вид (виды) разрешенного использования	Для садоводства
7.1.	Дополнительные сведения об использовании земельного участка	—
8.	Кадастровый или иной государственный учетный номер (инвентарный) здания, сооружения, объекта незавершенного строительства, расположенного на земельном участке	57:10:0060701:230
9.	Сведения о земельных участках (землях общего пользования, территории общего пользования), посредством которых обеспечивается доступ	Земли (земельные участки) общего пользования
10.	Иные сведения	—
4. Пояснения к сведениям об уточняемом земельном участке с кадастровым номером <u>57:10:0060701:123</u> :		
1.	—	

1. Сведения о характерных точках границ уточняемого земельного участка с кадастровым номером

57:10:0060701:276

:

Система координат

МСК-57

Зона №

1

Обоз- начение харак- терных точек границ	Координаты, м				Метод определения координат	Формулы, примененные для расчета средней квадратической погрешности определения координат характерных точек границ (Mt), с подставленными в такие формулы значениями и итоговые (вычисленные) значения Mt, м	Описание закрепления точки
	содержатся в Едином государственном реестре недвижимости		определены в результате выполнения комплексных кадастровых работ				
	X	Y	X	Y			
1	2	3	4	5	6	7	8
н1У	—	—	347 033,60	1 285 022,90	Метод спутниковых геодезических измерений (определений)	$\sqrt{(0,07^2 + 0,07^2)} = 0,10$	—
н2У	—	—	347 027,95	1 285 037,78			
н3У	—	—	346 987,51	1 285 016,69			
н4У	—	—	346 995,39	1 285 002,55			
н1У	—	—	347 033,60	1 285 022,90			

2. Сведения о частях границ уточняемого земельного участка с кадастровым номером

57:10:0060701:276

:

Обозначение части границ		Горизонтальное проложение (S), м	Описание прохождения части границ	Сведения о согласовании местоположения границ (согласовано/спорное)
от т.	до т.			
1	2	3	4	5
н1У	н2У	15,92	—	согласовано
н2У	н3У	45,61		
н3У	н4У	16,19		
н4У	н1У	43,29		

3. Сведения о характеристиках уточняемого земельного участка с кадастровым номером

57:10:0060701:276

:

№ п/п	Наименование характеристики земельного участка	Значение характеристики
1	2	3

1	2	3
1.	Адрес земельного участка	—
1.1.	Сведения о местоположении земельного участка (при отсутствии адреса) в структурированном в соответствии с федеральной информационной адресной системой виде	Российская Федерация, Орловская область, Орловский р-н
1.2.	Дополнительные сведения о местоположении земельного участка	—
2.	Площадь земельного участка \pm величина погрешности определения (вычисления) площади ($P \pm \Delta P$), м ²	711 \pm 19,00
3.	Формула, примененная для вычисления предельной погрешности определения площади земельного участка, с подставленными значениями и итоговые (вычисленные) значения	$3,5 \cdot 0,20 \cdot \sqrt{(711,00)} = 19$
4.	Площадь земельного участка согласно сведениям Единого государственного реестра недвижимости (Ркад), м ²	500,00
5.	Оценка расхождения Р и Ркад ($P - P_{\text{кад}}$), м ²	211
6.	Предельный минимальный и максимальный размеры земельного участка ($P_{\text{мин}}$ и $P_{\text{макс}}$), м ²	$P_{\text{мин}} = 400$ $P_{\text{макс}} = 2\ 500$
7.	Вид (виды) разрешенного использования	Для садоводства
7.1.	Дополнительные сведения об использовании земельного участка	—
8.	Кадастровый или иной государственный учетный номер (инвентарный) здания, сооружения, объекта незавершенного строительства, расположенного на земельном участке	—
9.	Сведения о земельных участках (землях общего пользования, территории общего пользования), посредством которых обеспечивается доступ	Земли (земельные участки) общего пользования
10.	Иные сведения	—
4. Пояснения к сведениям об уточняемом земельном участке с кадастровым номером <u>57:10:0060701:276</u> :		
1.	—	

1. Сведения о характерных точках границ уточняемого земельного участка с кадастровым номером57:10:0060701:60:

Система координатМСК-57Зона №1

Обоз- начение харак- терных точек границ	Координаты, м				Метод определения координат	Формулы, примененные для расчета средней квадратической погрешности определения координат характерных точек границ (Mt), с подставленными в такие формулы значениями и итоговые (вычисленные) значения Mt, м	Описание закрепления точки
	содержатся в Едином государственном реестре недвижимости		определены в результате выполнения комплексных кадастровых работ				
	X	Y	X	Y			
1	2	3	4	5	6	7	8
н1У	—	—	347 027,95	1 285 037,78	Метод спутниковых геодезических измерений (определений)	$\sqrt{(0,07^2 + 0,07^2)} = 0,10$	—
н2У	—	—	347 020,25	1 285 051,32			
н3У	—	—	346 980,45	1 285 030,28			
н4У	—	—	346 987,51	1 285 016,69			
н1У	—	—	347 027,95	1 285 037,78			

2. Сведения о частях границ уточняемого земельного участка с кадастровым номером57:10:0060701:60:

Обозначение части границ		Горизонтальное проложение (S), м	Описание прохождения части границ	Сведения о согласовании местоположения границ (согласовано/спорное)
от т.	до т.			
1	2	3	4	5
н1У	н2У	15,58	—	согласовано
н2У	н3У	45,02		
н3У	н4У	15,31		
н4У	н1У	45,61		

3. Сведения о характеристиках уточняемого земельного участка с кадастровым номером57:10:0060701:60:

№ п/п	Наименование характеристики земельного участка	Значение характеристики
1	2	3

1	2	3
1.	Адрес земельного участка	—
1.1.	Сведения о местоположении земельного участка (при отсутствии адреса) в структурированном в соответствии с федеральной информационной адресной системой виде	Российская Федерация, Орловская область, Орловский р-н
1.2.	Дополнительные сведения о местоположении земельного участка	—
2.	Площадь земельного участка \pm величина погрешности определения (вычисления) площади ($P \pm \Delta P$), м ²	$700 \pm 19,00$
3.	Формула, примененная для вычисления предельной погрешности определения площади земельного участка, с подставленными значениями и итоговые (вычисленные) значения	$3,5*0,20*\sqrt{(700,00)} = 19$
4.	Площадь земельного участка согласно сведениям Единого государственного реестра недвижимости (Ркад), м ²	500,00
5.	Оценка расхождения Р и Ркад ($P - P_{кад}$), м ²	200
6.	Предельный минимальный и максимальный размеры земельного участка ($P_{мин}$ и $P_{макс}$), м ²	$P_{мин} = 400$ $P_{макс} = 2\ 500$
7.	Вид (виды) разрешенного использования	Для садоводства
7.1.	Дополнительные сведения об использовании земельного участка	—
8.	Кадастровый или иной государственный учетный номер (инвентарный) здания, сооружения, объекта незавершенного строительства, расположенного на земельном участке	—
9.	Сведения о земельных участках (землях общего пользования, территории общего пользования), посредством которых обеспечивается доступ	Земли (земельные участки) общего пользования
10.	Иные сведения	—
4. Пояснения к сведениям об уточняемом земельном участке с кадастровым номером <u>57:10:0060701:60</u> :		
1.	—	

1. Сведения о характерных точках границ уточняемого земельного участка с кадастровым номером						57:10:0060701:96		:
Система координат				МСК-57		Зона № 1		
Обоз- начение харак- терных точек границ	Координаты, м				Метод определения координат	Формулы, примененные для расчета средней квадратической погрешности определения координат характерных точек границ (Mt), с подставленными в такие формулы значениями и итоговые (вычисленные) значения Mt, м	Описание закрепления точки	
	содержатся в Едином государственном реестре недвижимости		определены в результате выполнения комплексных кадастровых работ					
	X	Y	X	Y				
1	2	3	4	5	6	7	8	
н1У	—	—	346 953,76	1 284 894,24	Метод спутниковых геодезических измерений (определений)	$\sqrt{(0,07^2 + 0,07^2)} = 0,10$	—	
н2У	—	—	346 936,13	1 284 906,47				
н3У	—	—	346 932,04	1 284 901,24				
н4У	—	—	346 929,77	1 284 899,19				
н5У	—	—	346 927,68	1 284 897,41				
н6У	—	—	346 918,58	1 284 888,41				
н7У	—	—	346 934,44	1 284 876,14			Долговременный межевой знак	
н1У	—	—	346 953,76	1 284 894,24		—		
2. Сведения о частях границ уточняемого земельного участка с кадастровым номером						57:10:0060701:96		:
Обозначение части границ		Горизонтальное проложение (S), м	Описание прохождения части границ		Сведения о согласовании местоположения границ (согласовано/спорное)			
от т.	до т.							
1	2	3	4		5			
н1У	н2У	21,46	—		согласовано			
н2У	н3У	6,64						
н3У	н4У	3,06						
н4У	н5У	2,75						

1	2	3	4	5
н5У	н6У	12,80	—	согласовано
н6У	н7У	20,05		
н7У	н1У	26,47		

3. Сведения о характеристиках уточняемого земельного участка с кадастровым номером 57:10:0060701:96 :

№ п/п	Наименование характеристики земельного участка	Значение характеристики
1	2	3
1.	Адрес земельного участка	Российская Федерация, Орловская область, м.о. Орловский, д Малая Фоминка, тер. СНТ Юбилейный, з/у 286
1.1.	Сведения о местоположении земельного участка (при отсутствии адреса) в структурированном в соответствии с федеральной информационной адресной системой виде	—
1.2.	Дополнительные сведения о местоположении земельного участка	—
2.	Площадь земельного участка ± величина погрешности определения (вычисления) площади ($P \pm \Delta P$), м²	$522 \pm 16,00$
3.	Формула, примененная для вычисления предельной погрешности определения площади земельного участка, с подставленными значениями и итоговые (вычисленные) значения	$3,5*0,20*\sqrt{(522,00)} = 16$
4.	Площадь земельного участка согласно сведениям Единого государственного реестра недвижимости (Ркад), м²	500,00
5.	Оценка расхождения Р и Ркад ($P - P_{кад}$), м²	22
6.	Предельный минимальный и максимальный размеры земельного участка (Рмин и Рмакс), м²	Рмин = 400 Рмакс = 2 500
7.	Вид (виды) разрешенного использования	Для садоводства
7.1.	Дополнительные сведения об использовании земельного участка	—
8.	Кадастровый или иной государственный учетный номер (инвентарный) здания, сооружения, объекта незавершенного строительства, расположенного на земельном участке	57:10:0060701:207
9.	Сведения о земельных участках (землях общего пользования, территории общего пользования), посредством которых обеспечивается доступ	Земли (земельные участки) общего пользования
10.	Иные сведения	—

4. Пояснения к сведениям об уточняемом земельном участке с кадастровым номером 57:10:0060701:96 :

1.	—
----	---

1. Сведения о характерных точках границ уточняемого земельного участка с кадастровым номером

57:10:0060701:300

:

Система координат

МСК-57

Зона №

1

Обоз- начение харак- терных точек границ	Координаты, м				Метод определения координат	Формулы, примененные для расчета средней квадратической погрешности определения координат характерных точек границ (Mt), с подставленными в такие формулы значениями и итоговые (вычисленные) значения Mt, м	Описание закрепления точки
	содержатся в Едином государственном реестре недвижимости		определены в результате выполнения комплексных кадастровых работ				
	X	Y	X	Y			
1	2	3	4	5	6	7	8
н1У	—	—	346 637,15	1 284 385,02	Метод спутниковых геодезических измерений (определений)	$\sqrt{(0,07^2 + 0,07^2)} = 0,10$	—
н2У	—	—	346 654,29	1 284 403,62			
н3У	—	—	346 637,77	1 284 414,84			Временный межевой знак
н4У	—	—	346 637,09	1 284 414,76			
н5У	—	—	346 618,92	1 284 396,71			
н1У	—	—	346 637,15	1 284 385,02			—

2. Сведения о частях границ уточняемого земельного участка с кадастровым номером

57:10:0060701:300

:

Обозначение части границ		Горизонтальное проложение (S), м	Описание прохождения части границ	Сведения о согласовании местоположения границ (согласовано/спорное)
от т.	до т.			
1	2	3	4	5
н1У	н2У	25,29	—	согласовано
н2У	н3У	19,97		
н3У	н4У	0,68		
н4У	н5У	25,61		
н5У	н1У	21,66		

3. Сведения о характеристиках уточняемого земельного участка с кадастровым номером

57:10:0060701:300

:

№ п/п	Наименование характеристики земельного участка	Значение характеристики
1	2	3

1	2	3
1.	Адрес земельного участка	—
1.1.	Сведения о местоположении земельного участка (при отсутствии адреса) в структурированном в соответствии с федеральной информационной адресной системой виде	Российская Федерация, Орловская область, Орловский р-н
1.2.	Дополнительные сведения о местоположении земельного участка	—
2.	Площадь земельного участка \pm величина погрешности определения (вычисления) площади ($P \pm \Delta P$), м ²	531 \pm 16,00
3.	Формула, примененная для вычисления предельной погрешности определения площади земельного участка, с подставленными значениями и итоговые (вычисленные) значения	$3,5 \cdot 0,20 \cdot \sqrt{(531,00)} = 16$
4.	Площадь земельного участка согласно сведениям Единого государственного реестра недвижимости (Ркад), м ²	500,00
5.	Оценка расхождения Р и Ркад ($P - P_{\text{кад}}$), м ²	31
6.	Предельный минимальный и максимальный размеры земельного участка ($P_{\text{мин}}$ и $P_{\text{макс}}$), м ²	— —
7.	Вид (виды) разрешенного использования	Для садоводства
7.1.	Дополнительные сведения об использовании земельного участка	—
8.	Кадастровый или иной государственный учетный номер (инвентарный) здания, сооружения, объекта незавершенного строительства, расположенного на земельном участке	—
9.	Сведения о земельных участках (землях общего пользования, территории общего пользования), посредством которых обеспечивается доступ	—
10.	Иные сведения	—
4. Пояснения к сведениям об уточняемом земельном участке с кадастровым номером <u>57:10:0060701:300</u> :		
1.	—	

1. Сведения о характерных точках границ уточняемого земельного участка с кадастровым номером
57:10:0060701:290
:

Система координат
МСК-57
Зона №
1

Обоз- начение харак- терных точек границ	Координаты, м				Метод определения координат	Формулы, примененные для расчета средней квадратической погрешности определения координат характерных точек границ (Mt), с подставленными в такие формулы значениями и итоговые (вычисленные) значения Mt, м	Описание закрепления точки
	содержатся в Едином государственном реестре недвижимости		определены в результате выполнения комплексных кадастровых работ				
	X	Y	X	Y			
1	2	3	4	5	6	7	8
н1У	—	—	346 618,92	1 284 396,71	Метод спутниковых геодезических измерений (определений)	$\sqrt{(0,07^2 + 0,07^2)} = 0,10$	—
н2У	—	—	346 637,09	1 284 414,76			Временный межевой знак
н3У	—	—	346 619,78	1 284 426,61			
н4У	—	—	346 602,08	1 284 407,89			
н1У	—	—	346 618,92	1 284 396,71			—

2. Сведения о частях границ уточняемого земельного участка с кадастровым номером
57:10:0060701:290
:

Обозначение части границ		Горизонтальное проложение (S), м	Описание прохождения части границ	Сведения о согласовании местоположения границ (согласовано/спорное)
от т.	до т.			
1	2	3	4	5
н1У	н2У	25,61	—	согласовано
н2У	н3У	20,98		
н3У	н4У	25,76		
н4У	н1У	20,21		

3. Сведения о характеристиках уточняемого земельного участка с кадастровым номером
57:10:0060701:290
:

№ п/п	Наименование характеристики земельного участка	Значение характеристики
1	2	3

1	2	3
1.	Адрес земельного участка	—
1.1.	Сведения о местоположении земельного участка (при отсутствии адреса) в структурированном в соответствии с федеральной информационной адресной системой виде	Российская Федерация, Орловская область, Орловский р-н, Малая Фоминка д, уч 58
1.2.	Дополнительные сведения о местоположении земельного участка	—
2.	Площадь земельного участка \pm величина погрешности определения (вычисления) площади ($P \pm \Delta P$), м ²	520 \pm 16,00
3.	Формула, примененная для вычисления предельной погрешности определения площади земельного участка, с подставленными значениями и итоговые (вычисленные) значения	$3,5*0,20*\sqrt{(520,00)} = 16$
4.	Площадь земельного участка согласно сведениям Единого государственного реестра недвижимости (Ркад), м ²	500,00
5.	Оценка расхождения Р и Ркад ($P - P_{кад}$), м ²	20
6.	Предельный минимальный и максимальный размеры земельного участка ($P_{мин}$ и $P_{макс}$), м ²	— —
7.	Вид (виды) разрешенного использования	для садоводства
7.1.	Дополнительные сведения об использовании земельного участка	—
8.	Кадастровый или иной государственный учетный номер (инвентарный) здания, сооружения, объекта незавершенного строительства, расположенного на земельном участке	—
9.	Сведения о земельных участках (землях общего пользования, территории общего пользования), посредством которых обеспечивается доступ	—
10.	Иные сведения	—
4. Пояснения к сведениям об уточняемом земельном участке с кадастровым номером <u>57:10:0060701:290</u> :		
1.	—	

1. Сведения о характерных точках границ уточняемого земельного участка с кадастровым номером
57:10:0060701:296
:

Система координат
МСК-57
Зона №
1

Обоз- начение харак- терных точек границ	Координаты, м				Метод определения координат	Формулы, примененные для расчета средней квадратической погрешности определения координат характерных точек границ (Mt), с подставленными в такие формулы значениями и итоговые (вычисленные) значения Mt, м	Описание закрепления точки
	содержатся в Едином государственном реестре недвижимости		определены в результате выполнения комплексных кадастровых работ				
	X	Y	X	Y			
1	2	3	4	5	6	7	8
н1У	—	—	346 602,08	1 284 407,89	Метод спутниковых геодезических измерений (определений)	$\sqrt{(0,07^2 + 0,07^2)} = 0,10$	—
н2У	—	—	346 619,78	1 284 426,61			Временный межевой знак
н3У	—	—	346 604,30	1 284 437,71			—
н4У	—	—	346 600,98	1 284 440,09			
н5У	—	—	346 585,50	1 284 418,90			
н1У	—	—	346 602,08	1 284 407,89			

2. Сведения о частях границ уточняемого земельного участка с кадастровым номером
57:10:0060701:296
:

Обозначение части границ		Горизонтальное проложение (S), м	Описание прохождения части границ	Сведения о согласовании местоположения границ (согласовано/спорное)
от т.	до т.			
1	2	3	4	5
н1У	н2У	25,76	—	согласовано
н2У	н3У	19,05		
н3У	н4У	4,08		
н4У	н5У	26,24		
н5У	н1У	19,90		

3. Сведения о характеристиках уточняемого земельного участка с кадастровым номером
57:10:0060701:296
:

№ п/п	Наименование характеристики земельного участка	Значение характеристики
1	2	3

1	2	3
1.	Адрес земельного участка	—
1.1.	Сведения о местоположении земельного участка (при отсутствии адреса) в структурированном в соответствии с федеральной информационной адресной системой виде	Российская Федерация, Орловская область, Орловский р-н, уч №60
1.2.	Дополнительные сведения о местоположении земельного участка	—
2.	Площадь земельного участка \pm величина погрешности определения (вычисления) площади ($P \pm \Delta P$), м ²	556 \pm 17,00
3.	Формула, примененная для вычисления предельной погрешности определения площади земельного участка, с подставленными значениями и итоговые (вычисленные) значения	$3,5 \cdot 0,20 \cdot \sqrt{(556,00)} = 17$
4.	Площадь земельного участка согласно сведениям Единого государственного реестра недвижимости (Ркад), м ²	500,00
5.	Оценка расхождения Р и Ркад ($P - P_{кад}$), м ²	56
6.	Предельный минимальный и максимальный размеры земельного участка ($P_{мин}$ и $P_{макс}$), м ²	— —
7.	Вид (виды) разрешенного использования	Для садоводства
7.1.	Дополнительные сведения об использовании земельного участка	—
8.	Кадастровый или иной государственный учетный номер (инвентарный) здания, сооружения, объекта незавершенного строительства, расположенного на земельном участке	57:10:0060701:323
9.	Сведения о земельных участках (землях общего пользования, территории общего пользования), посредством которых обеспечивается доступ	—
10.	Иные сведения	—
4. Пояснения к сведениям об уточняемом земельном участке с кадастровым номером <u>57:10:0060701:296</u> :		
1.	—	

1. Сведения о характерных точках границ уточняемого земельного участка с кадастровым номером

57:10:0060701:456

:

Система координат

МСК-57

Зона №

1

Обоз- начение харак- терных точек границ	Координаты, м				Метод определения координат	Формулы, примененные для расчета средней квадратической погрешности определения координат характерных точек границ (Mt), с подставленными в такие формулы значениями и итоговые (вычисленные) значения Mt, м	Описание закрепления точки
	содержатся в Едином государственном реестре недвижимости		определены в результате выполнения комплексных кадастровых работ				
	X	Y	X	Y			
1	2	3	4	5	6	7	8
н1У	—	—	346 688,60	1 284 381,04	Метод спутниковых геодезических измерений (определений)	$\sqrt{(0,07^2 + 0,07^2)} = 0,10$	—
н2У	—	—	346 706,20	1 284 398,92			
н3У	—	—	346 689,50	1 284 410,87			
н4У	—	—	346 671,11	1 284 391,91			
н5У	—	—	346 684,13	1 284 383,43			
н1У	—	—	346 688,60	1 284 381,04			

2. Сведения о частях границ уточняемого земельного участка с кадастровым номером

57:10:0060701:456

:

Обозначение части границ		Горизонтальное проложение (S), м	Описание прохождения части границ	Сведения о согласовании местоположения границ (согласовано/спорное)
от т.	до т.			
1	2	3	4	5
н1У	н2У	25,09	—	согласовано
н2У	н3У	20,54		
н3У	н4У	26,41		
н4У	н5У	15,54		
н5У	н1У	5,07		

3. Сведения о характеристиках уточняемого земельного участка с кадастровым номером

57:10:0060701:456

:

№ п/п	Наименование характеристики земельного участка	Значение характеристики
1	2	3

1	2	3
1.	Адрес земельного участка	—
1.1.	Сведения о местоположении земельного участка (при отсутствии адреса) в структурированном в соответствии с федеральной информационной адресной системой виде	Российская Федерация, Орловская область, Орловский р-н
1.2.	Дополнительные сведения о местоположении земельного участка	—
2.	Площадь земельного участка \pm величина погрешности определения (вычисления) площади ($P \pm \Delta P$), м ²	524 \pm 16,00
3.	Формула, примененная для вычисления предельной погрешности определения площади земельного участка, с подставленными значениями и итоговые (вычисленные) значения	$3,5 \cdot 0,20 \cdot \sqrt{(524,00)} = 16$
4.	Площадь земельного участка согласно сведениям Единого государственного реестра недвижимости (Ркад), м ²	500,00
5.	Оценка расхождения Р и Ркад ($P - P_{\text{кад}}$), м ²	24
6.	Предельный минимальный и максимальный размеры земельного участка ($P_{\text{мин}}$ и $P_{\text{макс}}$), м ²	— —
7.	Вид (виды) разрешенного использования	для садоводства
7.1.	Дополнительные сведения об использовании земельного участка	—
8.	Кадастровый или иной государственный учетный номер (инвентарный) здания, сооружения, объекта незавершенного строительства, расположенного на земельном участке	—
9.	Сведения о земельных участках (землях общего пользования, территории общего пользования), посредством которых обеспечивается доступ	—
10.	Иные сведения	—
4. Пояснения к сведениям об уточняемом земельном участке с кадастровым номером <u>57:10:0060701:456</u> :		
1.	—	

1. Сведения о характерных точках границ уточняемого земельного участка с кадастровым номером					57:10:0060701:194		
Система координат		МСК-57			Зона № 1		
Обозначение характерных точек границ	Координаты, м				Метод определения координат	Формулы, примененные для расчета средней квадратической погрешности определения координат характерных точек границ (Mt), с подставленными в такие формулы значениями и итоговые (вычисленные) значения Mt, м	Описание закрепления точки
	содержатся в Едином государственном реестре недвижимости		определены в результате выполнения комплексных кадастровых работ				
	X	Y	X	Y			
1	2	3	4	5	6	7	8
н1У	—	—	347 020,70	1 284 880,75	Метод спутниковых геодезических измерений (определений)	$\sqrt{(0,07^2 + 0,07^2)} = 0,10$	—
н2У	—	—	347 002,96	1 284 894,16			
н3У	—	—	347 013,89	1 284 908,05			Временный межевой знак
н4У	—	—	347 016,84	1 284 906,50			—
н5У	—	—	347 021,84	1 284 904,04			
н6У	—	—	347 039,28	1 284 900,70			
н1У	—	—	347 020,70	1 284 880,75			
2. Сведения о частях границ уточняемого земельного участка с кадастровым номером					57:10:0060701:194		
Обозначение части границ		Горизонтальное проложение (S), м	Описание прохождения части границ		Сведения о согласовании местоположения границ (согласовано/спорное)		
от т.	до т.						
1	2	3	4		5		
н1У	н2У	22,24	—		согласовано		
н2У	н3У	17,67					
н3У	н4У	3,33					
н4У	н5У	5,57					
н5У	н6У	17,76					
н6У	н1У	27,26					

3. Сведения о характеристиках уточняемого земельного участка с кадастровым номером <u>57:10:0060701:194</u> :		
№ п/п	Наименование характеристики земельного участка	Значение характеристики
1	2	3
1.	Адрес земельного участка	—
1.1.	Сведения о местоположении земельного участка (при отсутствии адреса) в структурированном в соответствии с федеральной информационной адресной системой виде	Российская Федерация, Орловская область, Орловский р-н
1.2.	Дополнительные сведения о местоположении земельного участка	—
2.	Площадь земельного участка ± величина погрешности определения (вычисления) площади ($P \pm \Delta P$), м²	$496 \pm 16,00$
3.	Формула, примененная для вычисления предельной погрешности определения площади земельного участка, с подставленными значениями и итоговые (вычисленные) значения	$3,5 * 0,20 * \sqrt{(496,00)} = 16$
4.	Площадь земельного участка согласно сведениям Единого государственного реестра недвижимости (Ркад), м²	500,00
5.	Оценка расхождения Р и Ркад ($P - P_{кад}$), м²	4
6.	Предельный минимальный и максимальный размеры земельного участка (Рмин и Рмакс), м²	— —
7.	Вид (виды) разрешенного использования	Для садоводства
7.1.	Дополнительные сведения об использовании земельного участка	—
8.	Кадастровый или иной государственный учетный номер (инвентарный) здания, сооружения, объекта незавершенного строительства, расположенного на земельном участке	—
9.	Сведения о земельных участках (землях общего пользования, территории общего пользования), посредством которых обеспечивается доступ	—
10.	Иные сведения	—
4. Пояснения к сведениям об уточняемом земельном участке с кадастровым номером <u>57:10:0060701:194</u> :		
1.	—	

1. Сведения о характерных точках границ уточняемого земельного участка с кадастровым номером					57:10:0060701:31		
Система координат МСК-57					Зона № 1		
Обоз- начение харак- терных точек границ	Координаты, м				Метод определения координат	Формулы, примененные для расчета средней квадратической погрешности определения координат характерных точек границ (Mt), с подставленными в такие формулы значениями и итоговые (вычисленные) значения Mt, м	Описание закрепления точки
	содержатся в Едином государственном реестре недвижимости		определены в результате выполнения комплексных кадастровых работ				
	X	Y	X	Y			
1	2	3	4	5	6	7	8
н1У	—	—	346 868,00	1 284 925,08	Метод спутниковых геодезических измерений (определений)	$\sqrt{(0,07^2 + 0,07^2)} = 0,10$	—
н2У	—	—	346 868,46	1 284 925,56			
н3У	—	—	346 869,50	1 284 926,90			
н4У	—	—	346 884,51	1 284 942,31			626002000000
н5У	—	—	346 866,29	1 284 955,25			
н6У	—	—	346 851,13	1 284 938,01			
н1У	—	—	346 868,00	1 284 925,08			
2. Сведения о частях границ уточняемого земельного участка с кадастровым номером					57:10:0060701:31		
Обозначение части границ		Горизонтальное проложение (S), м	Описание прохождения части границ		Сведения о согласовании местоположения границ (согласовано/спорное)		
от т.	до т.						
1	2	3	4		5		
н1У	н2У	0,66	—		согласовано		
н2У	н3У	1,70					
н3У	н4У	21,51					
н4У	н5У	22,35					
н5У	н6У	22,96					
н6У	н1У	21,26					

3. Сведения о характеристиках уточняемого земельного участка с кадастровым номером 57:10:0060701:31 :		
№ п/п	Наименование характеристики земельного участка	Значение характеристики
1	2	3
1.	Адрес земельного участка	—
1.1.	Сведения о местоположении земельного участка (при отсутствии адреса) в структурированном в соответствии с федеральной информационной адресной системой виде	Российская Федерация, Орловская область, Орловский р-н
1.2.	Дополнительные сведения о местоположении земельного участка	—
2.	Площадь земельного участка ± величина погрешности определения (вычисления) площади ($P \pm \Delta P$), м²	$505 \pm 16,00$
3.	Формула, примененная для вычисления предельной погрешности определения площади земельного участка, с подставленными значениями и итоговые (вычисленные) значения	$3,5 * 0,20 * \sqrt{(505,00)} = 16$
4.	Площадь земельного участка согласно сведениям Единого государственного реестра недвижимости (Ркад), м²	500,00
5.	Оценка расхождения Р и Ркад ($P - P_{кад}$), м²	5
6.	Предельный минимальный и максимальный размеры земельного участка ($P_{мин}$ и $P_{макс}$), м²	— —
7.	Вид (виды) разрешенного использования	Для садоводства
7.1.	Дополнительные сведения об использовании земельного участка	—
8.	Кадастровый или иной государственный учетный номер (инвентарный) здания, сооружения, объекта незавершенного строительства, расположенного на земельном участке	57:10:0060701:245
9.	Сведения о земельных участках (землях общего пользования, территории общего пользования), посредством которых обеспечивается доступ	—
10.	Иные сведения	—
4. Пояснения к сведениям об уточняемом земельном участке с кадастровым номером 57:10:0060701:31 :		
1.	—	

1. Сведения о характерных точках границ уточняемого земельного участка с кадастровым номером57:10:1910404:40:

Система координатМСК-57Зона №1

Обоз- начение харак- терных точек границ	Координаты, м				Метод определения координат	Формулы, примененные для расчета средней квадратической погрешности определения координат характерных точек границ (Mt), с подставленными в такие формулы значениями и итоговые (вычисленные) значения Mt, м	Описание закрепления точки
	содержатся в Едином государственном реестре недвижимости		определены в результате выполнения комплексных кадастровых работ				
	X	Y	X	Y			
1	2	3	4	5	6	7	8
н1У	—	—	346 831,51	1 284 583,05	Метод спутниковых геодезических измерений (определений)	$\sqrt{(0,01^2 + 0,01^2)} = 0,01$	—
н2У	—	—	346 815,28	1 284 594,40			
н3У	—	—	346 798,40	1 284 574,92			
н4У	—	—	346 815,00	1 284 564,11			
н1У	—	—	346 831,51	1 284 583,05			

2. Сведения о частях границ уточняемого земельного участка с кадастровым номером57:10:1910404:40:

Обозначение части границ		Горизонтальное проложение (S), м	Описание прохождения части границ	Сведения о согласовании местоположения границ (согласовано/спорное)
от т.	до т.			
1	2	3	4	5
н1У	н2У	19,80	—	согласовано
н2У	н3У	25,78		
н3У	н4У	19,81		
н4У	н1У	25,13		

3. Сведения о характеристиках уточняемого земельного участка с кадастровым номером57:10:1910404:40:

№ п/п	Наименование характеристики земельного участка	Значение характеристики
1	2	3

1	2	3
1.	Адрес земельного участка	—
1.1.	Сведения о местоположении земельного участка (при отсутствии адреса) в структурированном в соответствии с федеральной информационной адресной системой виде	Российская Федерация, Орловская область, Орловский р-н
1.2.	Дополнительные сведения о местоположении земельного участка	—
2.	Площадь земельного участка \pm величина погрешности определения (вычисления) площади ($P \pm \Delta P$), м ²	$500 \pm 8,00$
3.	Формула, примененная для вычисления предельной погрешности определения площади земельного участка, с подставленными значениями и итоговые (вычисленные) значения	$3,5*0,10*\sqrt{(500,00)} = 8$
4.	Площадь земельного участка согласно сведениям Единого государственного реестра недвижимости (Ркад), м ²	500,00
5.	Оценка расхождения Р и Ркад ($P - P_{кад}$), м ²	0
6.	Предельный минимальный и максимальный размеры земельного участка ($P_{мин}$ и $P_{макс}$), м ²	— —
7.	Вид (виды) разрешенного использования	Для садоводства
7.1.	Дополнительные сведения об использовании земельного участка	—
8.	Кадастровый или иной государственный учетный номер (инвентарный) здания, сооружения, объекта незавершенного строительства, расположенного на земельном участке	—
9.	Сведения о земельных участках (землях общего пользования, территории общего пользования), посредством которых обеспечивается доступ	—
10.	Иные сведения	—
4. Пояснения к сведениям об уточняемом земельном участке с кадастровым номером <u>57:10:1910404:40</u> :		
1.	—	

1. Сведения о характерных точках границ уточняемого земельного участка с кадастровым номером

57:10:0060701:149

:

Система координат

МСК-57

Зона №

1

Обоз- начение харак- терных точек границ	Координаты, м				Метод определения координат	Формулы, примененные для расчета средней квадратической погрешности определения координат характерных точек границ (Mt), с подставленными в такие формулы значениями и итоговые (вычисленные) значения Mt, м	Описание закрепления точки
	содержатся в Едином государственном реестре недвижимости		определены в результате выполнения комплексных кадастровых работ				
	X	Y	X	Y			
1	2	3	4	5	6	7	8
н1У	—	—	346 741,59	1 284 548,33	Метод спутниковых геодезических измерений (определений)	$\sqrt{(0,07^2 + 0,07^2)} = 0,10$	—
н2У	—	—	346 756,90	1 284 567,67			
н3У	—	—	346 740,56	1 284 578,13			
н4У	—	—	346 725,23	1 284 559,74			Долговременный межевой знак
н1У	—	—	346 741,59	1 284 548,33			—

2. Сведения о частях границ уточняемого земельного участка с кадастровым номером

57:10:0060701:149

:

Обозначение части границ		Горизонтальное проложение (S), м	Описание прохождения части границ	Сведения о согласовании местоположения границ (согласовано/спорное)
от т.	до т.			
1	2	3	4	5
н1У	н2У	24,67	—	согласовано
н2У	н3У	19,40		
н3У	н4У	23,94		
н4У	н1У	19,95		

3. Сведения о характеристиках уточняемого земельного участка с кадастровым номером

57:10:0060701:149

:

№ п/п	Наименование характеристики земельного участка	Значение характеристики
1	2	3

1	2	3
1.	Адрес земельного участка	—
1.1.	Сведения о местоположении земельного участка (при отсутствии адреса) в структурированном в соответствии с федеральной информационной адресной системой виде	Российская Федерация, Орловская область, Орловский р-н
1.2.	Дополнительные сведения о местоположении земельного участка	—
2.	Площадь земельного участка \pm величина погрешности определения (вычисления) площади ($P \pm \Delta P$), м ²	476 \pm 15,00
3.	Формула, примененная для вычисления предельной погрешности определения площади земельного участка, с подставленными значениями и итоговые (вычисленные) значения	$3,5 \cdot 0,20 \cdot \sqrt{(476,00)} = 15$
4.	Площадь земельного участка согласно сведениям Единого государственного реестра недвижимости (Ркад), м ²	500,00
5.	Оценка расхождения Р и Ркад ($P - P_{\text{кад}}$), м ²	24
6.	Предельный минимальный и максимальный размеры земельного участка ($P_{\text{мин}}$ и $P_{\text{макс}}$), м ²	— —
7.	Вид (виды) разрешенного использования	Для садоводства
7.1.	Дополнительные сведения об использовании земельного участка	—
8.	Кадастровый или иной государственный учетный номер (инвентарный) здания, сооружения, объекта незавершенного строительства, расположенного на земельном участке	—
9.	Сведения о земельных участках (землях общего пользования, территории общего пользования), посредством которых обеспечивается доступ	—
10.	Иные сведения	—
4. Пояснения к сведениям об уточняемом земельном участке с кадастровым номером <u>57:10:0060701:149</u> :		
1.	—	

1. Сведения о характерных точках границ уточняемого земельного участка с кадастровым номером

57:10:0060701:285

:

Система координат

МСК-57

Зона №

1

Обоз- начение харак- терных точек границ	Координаты, м				Метод определения координат	Формулы, примененные для расчета средней квадратической погрешности определения координат характерных точек границ (Mt), с подставленными в такие формулы значениями и итоговые (вычисленные) значения Mt, м	Описание закрепления точки
	содержатся в Едином государственном реестре недвижимости		определены в результате выполнения комплексных кадастровых работ				
	X	Y	X	Y			
1	2	3	4	5	6	7	8
н1У	—	—	346 809,02	1 284 502,95	Метод спутниковых геодезических измерений (определений)	$\sqrt{(0,07^2 + 0,07^2)} = 0,10$	—
н2У	—	—	346 825,86	1 284 522,17			
н3У	—	—	346 828,78	1 284 520,27			
н4У	—	—	346 833,00	1 284 517,15			
н5У	—	—	346 845,39	1 284 507,27			
н6У	—	—	346 847,05	1 284 502,91			
н7У	—	—	346 832,81	1 284 487,16			
н1У	—	—	346 809,02	1 284 502,95			

2. Сведения о частях границ уточняемого земельного участка с кадастровым номером

57:10:0060701:285

:

Обозначение части границ		Горизонтальное проложение (S), м	Описание прохождения части границ	Сведения о согласовании местоположения границ (согласовано/спорное)
от т.	до т.			
1	2	3	4	5
н1У	н2У	25,55	—	согласовано
н2У	н3У	3,48		
н3У	н4У	5,25		
н4У	н5У	15,85		

1	2	3	4	5
н5У	н6У	4,67	—	согласовано
н6У	н7У	21,23		
н7У	н1У	28,55		

3. Сведения о характеристиках уточняемого земельного участка с кадастровым номером 57:10:0060701:285 :

№ п/п	Наименование характеристики земельного участка	Значение характеристики
1	2	3
1.	Адрес земельного участка	—
1.1.	Сведения о местоположении земельного участка (при отсутствии адреса) в структурированном в соответствии с федеральной информационной адресной системой виде	Российская Федерация, Орловская область, Орловский р-н, Малая Фоминка д, уч 113
1.2.	Дополнительные сведения о местоположении земельного участка	—
2.	Площадь земельного участка ± величина погрешности определения (вычисления) площади ($P \pm \Delta P$), м²	$700 \pm 19,00$
3.	Формула, примененная для вычисления предельной погрешности определения площади земельного участка, с подставленными значениями и итоговые (вычисленные) значения	$3,5 * 0,20 * \sqrt{(700,00)} = 19$
4.	Площадь земельного участка согласно сведениям Единого государственного реестра недвижимости (Ркад), м²	500,00
5.	Оценка расхождения Р и Ркад ($P - P_{кад}$), м²	200
6.	Предельный минимальный и максимальный размеры земельного участка ($P_{мин}$ и $P_{макс}$), м²	— —
7.	Вид (виды) разрешенного использования	Для садоводства
7.1.	Дополнительные сведения об использовании земельного участка	—
8.	Кадастровый или иной государственный учетный номер (инвентарный) здания, сооружения, объекта незавершенного строительства, расположенного на земельном участке	—
9.	Сведения о земельных участках (землях общего пользования, территории общего пользования), посредством которых обеспечивается доступ	—
10.	Иные сведения	—

4. Пояснения к сведениям об уточняемом земельном участке с кадастровым номером 57:10:0060701:285 :

1.	—
----	---

1. Сведения о характерных точках границ уточняемого земельного участка с кадастровым номером57:10:0060701:271:

Система координатМСК-57Зона №1

Обоз- начение харак- терных точек границ	Координаты, м				Метод определения координат	Формулы, примененные для расчета средней квадратической погрешности определения координат характерных точек границ (Mt), с подставленными в такие формулы значениями и итоговые (вычисленные) значения Mt, м	Описание закрепления точки
	содержатся в Едином государственном реестре недвижимости		определены в результате выполнения комплексных кадастровых работ				
	X	Y	X	Y			
1	2	3	4	5	6	7	8
н1У	—	—	346 580,22	1 284 385,81	Метод спутниковых геодезических измерений (определений)	$\sqrt{(0,07^2 + 0,07^2)} = 0,10$	—
н2У	—	—	346 565,65	1 284 399,47			
н3У	—	—	346 582,50	1 284 416,46			
н4У	—	—	346 599,01	1 284 405,73			
н1У	—	—	346 580,22	1 284 385,81			

2. Сведения о частях границ уточняемого земельного участка с кадастровым номером57:10:0060701:271:

Обозначение части границ		Горизонтальное проложение (S), м	Описание прохождения части границ	Сведения о согласовании местоположения границ (согласовано/спорное)
от т.	до т.			
1	2	3	4	5
н1У	н2У	19,97	—	согласовано
н2У	н3У	23,93		
н3У	н4У	19,69		
н4У	н1У	27,38		

3. Сведения о характеристиках уточняемого земельного участка с кадастровым номером57:10:0060701:271:

№ п/п	Наименование характеристики земельного участка	Значение характеристики
1	2	3

1	2	3
1.	Адрес земельного участка	—
1.1.	Сведения о местоположении земельного участка (при отсутствии адреса) в структурированном в соответствии с федеральной информационной адресной системой виде	Российская Федерация, Орловская область, Орловский р-н
1.2.	Дополнительные сведения о местоположении земельного участка	—
2.	Площадь земельного участка \pm величина погрешности определения (вычисления) площади ($P \pm \Delta P$), м ²	504 \pm 16,00
3.	Формула, примененная для вычисления предельной погрешности определения площади земельного участка, с подставленными значениями и итоговые (вычисленные) значения	$3,5 \cdot 0,20 \cdot \sqrt{(504,00)} = 16$
4.	Площадь земельного участка согласно сведениям Единого государственного реестра недвижимости (Ркад), м ²	500,00
5.	Оценка расхождения Р и Ркад ($P - P_{\text{кад}}$), м ²	4
6.	Предельный минимальный и максимальный размеры земельного участка ($P_{\text{мин}}$ и $P_{\text{макс}}$), м ²	— —
7.	Вид (виды) разрешенного использования	Для садоводства
7.1.	Дополнительные сведения об использовании земельного участка	—
8.	Кадастровый или иной государственный учетный номер (инвентарный) здания, сооружения, объекта незавершенного строительства, расположенного на земельном участке	—
9.	Сведения о земельных участках (землях общего пользования, территории общего пользования), посредством которых обеспечивается доступ	—
10.	Иные сведения	—
4. Пояснения к сведениям об уточняемом земельном участке с кадастровым номером <u>57:10:0060701:271</u> :		
1.	—	

1. Сведения о характерных точках границ уточняемого земельного участка с кадастровым номером

57:10:0060701:24

:

Система координат

МСК-57

Зона №

1

Обоз- начение харак- терных точек границ	Координаты, м				Метод определения координат	Формулы, примененные для расчета средней квадратической погрешности определения координат характерных точек границ (Mt), с подставленными в такие формулы значениями и итоговые (вычисленные) значения Mt, м	Описание закрепления точки
	содержатся в Едином государственном реестре недвижимости		определены в результате выполнения комплексных кадастровых работ				
	X	Y	X	Y			
1	2	3	4	5	6	7	8
н1У	—	—	346 615,67	1 284 364,15	Метод спутниковых геодезических измерений (определений)	$\sqrt{(0,07^2 + 0,07^2)} = 0,10$	—
н2У	—	—	346 615,77	1 284 364,25			
н3У	—	—	346 633,15	1 284 383,08			
н4У	—	—	346 615,93	1 284 394,26			
н5У	—	—	346 599,53	1 284 377,79			
н6У	—	—	346 599,75	1 284 377,62			
н7У	—	—	346 615,11	1 284 364,49			
н1У	—	—	346 615,67	1 284 364,15			

2. Сведения о частях границ уточняемого земельного участка с кадастровым номером

57:10:0060701:24

:

Обозначение части границ		Горизонтальное проложение (S), м	Описание прохождения части границ	Сведения о согласовании местоположения границ (согласовано/спорное)
от т.	до т.			
1	2	3	4	5
н1У	н2У	0,14	—	согласовано
н2У	н3У	25,62		
н3У	н4У	20,53		
н4У	н5У	23,24		

1	2	3	4	5
н5У	н6У	0,28	—	согласовано
н6У	н7У	20,21		
н7У	н1У	0,66		

3. Сведения о характеристиках уточняемого земельного участка с кадастровым номером 57:10:0060701:24 :

№ п/п	Наименование характеристики земельного участка	Значение характеристики
1	2	3
1.	Адрес земельного участка	—
1.1.	Сведения о местоположении земельного участка (при отсутствии адреса) в структурированном в соответствии с федеральной информационной адресной системой виде	Российская Федерация, Орловская область, Орловский р-н
1.2.	Дополнительные сведения о местоположении земельного участка	—
2.	Площадь земельного участка ± величина погрешности определения (вычисления) площади ($P \pm \Delta P$), м²	$506 \pm 16,00$
3.	Формула, примененная для вычисления предельной погрешности определения площади земельного участка, с подставленными значениями и итоговые (вычисленные) значения	$3,5 * 0,20 * \sqrt{(506,00)} = 16$
4.	Площадь земельного участка согласно сведениям Единого государственного реестра недвижимости (Ркад), м²	500,00
5.	Оценка расхождения Р и Ркад ($P - P_{кад}$), м²	6
6.	Предельный минимальный и максимальный размеры земельного участка ($P_{мин}$ и $P_{макс}$), м²	— —
7.	Вид (виды) разрешенного использования	Для садоводства
7.1.	Дополнительные сведения об использовании земельного участка	—
8.	Кадастровый или иной государственный учетный номер (инвентарный) здания, сооружения, объекта незавершенного строительства, расположенного на земельном участке	57:10:0060701:324
9.	Сведения о земельных участках (землях общего пользования, территории общего пользования), посредством которых обеспечивается доступ	—
10.	Иные сведения	—

4. Пояснения к сведениям об уточняемом земельном участке с кадастровым номером 57:10:0060701:24 :

1.	—
----	---

1. Сведения о характерных точках границ уточняемого земельного участка с кадастровым номером57:10:0060701:59:

Система координатМСК-57Зона №1

Обоз- начение харак- терных точек границ	Координаты, м				Метод определения координат	Формулы, примененные для расчета средней квадратической погрешности определения координат характерных точек границ (Mt), с подставленными в такие формулы значениями и итоговые (вычисленные) значения Mt, м	Описание закрепления точки
	содержатся в Едином государственном реестре недвижимости		определены в результате выполнения комплексных кадастровых работ				
	X	Y	X	Y			
1	2	3	4	5	6	7	8
н1У	—	—	346 631,72	1 284 352,72	Метод спутниковых геодезических измерений (определений)	$\sqrt{(0,07^2 + 0,07^2)} = 0,10$	—
н2У	—	—	346 649,72	1 284 372,48			
н3У	—	—	346 633,15	1 284 383,08			
н4У	—	—	346 615,77	1 284 364,25			
н1У	—	—	346 631,72	1 284 352,72			

2. Сведения о частях границ уточняемого земельного участка с кадастровым номером57:10:0060701:59:

Обозначение части границ		Горизонтальное проложение (S), м	Описание прохождения части границ	Сведения о согласовании местоположения границ (согласовано/спорное)
от т.	до т.			
1	2	3	4	5
н1У	н2У	26,73	—	согласовано
н2У	н3У	19,67		
н3У	н4У	25,62		
н4У	н1У	19,68		

3. Сведения о характеристиках уточняемого земельного участка с кадастровым номером57:10:0060701:59:

№ п/п	Наименование характеристики земельного участка	Значение характеристики
1	2	3

1	2	3
1.	Адрес земельного участка	—
1.1.	Сведения о местоположении земельного участка (при отсутствии адреса) в структурированном в соответствии с федеральной информационной адресной системой виде	Российская Федерация, Орловская область, Орловский р-н
1.2.	Дополнительные сведения о местоположении земельного участка	—
2.	Площадь земельного участка \pm величина погрешности определения (вычисления) площади ($P \pm \Delta P$), м ²	509 \pm 16,00
3.	Формула, примененная для вычисления предельной погрешности определения площади земельного участка, с подставленными значениями и итоговые (вычисленные) значения	$3,5 \cdot 0,20 \cdot \sqrt{(509,00)} = 16$
4.	Площадь земельного участка согласно сведениям Единого государственного реестра недвижимости (Ркад), м ²	500,00
5.	Оценка расхождения Р и Ркад ($P - P_{\text{кад}}$), м ²	9
6.	Предельный минимальный и максимальный размеры земельного участка ($P_{\text{мин}}$ и $P_{\text{макс}}$), м ²	— —
7.	Вид (виды) разрешенного использования	Для садоводства
7.1.	Дополнительные сведения об использовании земельного участка	—
8.	Кадастровый или иной государственный учетный номер (инвентарный) здания, сооружения, объекта незавершенного строительства, расположенного на земельном участке	—
9.	Сведения о земельных участках (землях общего пользования, территории общего пользования), посредством которых обеспечивается доступ	—
10.	Иные сведения	—
4. Пояснения к сведениям об уточняемом земельном участке с кадастровым номером <u>57:10:0060701:59</u> :		
1.	—	

1. Сведения о характерных точках границ уточняемого земельного участка с кадастровым номером

57:10:0060701:23

:

Система координат

МСК-57

Зона №

1

Обоз- начение харак- терных точек границ	Координаты, м				Метод определения координат	Формулы, примененные для расчета средней квадратической погрешности определения координат характерных точек границ (Mt), с подставленными в такие формулы значениями и итоговые (вычисленные) значения Mt, м	Описание закрепления точки
	содержатся в Едином государственном реестре недвижимости		определены в результате выполнения комплексных кадастровых работ				
	X	Y	X	Y			
1	2	3	4	5	6	7	8
н1У	—	—	346 496,21	1 284 215,72	Метод спутниковых геодезических измерений (определений)	$\sqrt{(0,07^2 + 0,07^2)} = 0,10$	—
н2У	—	—	346 513,87	1 284 234,80			Временный межевой знак
н3У	—	—	346 538,18	1 284 213,53			
н4У	—	—	346 542,36	1 284 209,86			
н5У	—	—	346 526,44	1 284 194,33			
н1У	—	—	346 496,21	1 284 215,72			

2. Сведения о частях границ уточняемого земельного участка с кадастровым номером

57:10:0060701:23

:

Обозначение части границ		Горизонтальное проложение (S), м	Описание прохождения части границ	Сведения о согласовании местоположения границ (согласовано/спорное)
от т.	до т.			
1	2	3	4	5
н1У	н2У	26,00	—	согласовано
н2У	н3У	32,30		
н3У	н4У	5,56		
н4У	н5У	22,24		
н5У	н1У	37,03		

3. Сведения о характеристиках уточняемого земельного участка с кадастровым номером

57:10:0060701:23

:

№ п/п	Наименование характеристики земельного участка	Значение характеристики
1	2	3

1	2	3
1.	Адрес земельного участка	—
1.1.	Сведения о местоположении земельного участка (при отсутствии адреса) в структурированном в соответствии с федеральной информационной адресной системой виде	Российская Федерация, Орловская область, Орловский р-н
1.2.	Дополнительные сведения о местоположении земельного участка	—
2.	Площадь земельного участка \pm величина погрешности определения (вычисления) площади ($P \pm \Delta P$), м ²	897 \pm 21,00
3.	Формула, примененная для вычисления предельной погрешности определения площади земельного участка, с подставленными значениями и итоговые (вычисленные) значения	$3,5 \cdot 0,20 \cdot \sqrt{(897,00)} = 21$
4.	Площадь земельного участка согласно сведениям Единого государственного реестра недвижимости (Ркад), м ²	497,00
5.	Оценка расхождения Р и Ркад ($P - P_{кад}$), м ²	400
6.	Предельный минимальный и максимальный размеры земельного участка ($P_{мин}$ и $P_{макс}$), м ²	— —
7.	Вид (виды) разрешенного использования	Для садоводства
7.1.	Дополнительные сведения об использовании земельного участка	—
8.	Кадастровый или иной государственный учетный номер (инвентарный) здания, сооружения, объекта незавершенного строительства, расположенного на земельном участке	57:10:2120101:326
9.	Сведения о земельных участках (землях общего пользования, территории общего пользования), посредством которых обеспечивается доступ	—
10.	Иные сведения	—
4. Пояснения к сведениям об уточняемом земельном участке с кадастровым номером <u>57:10:0060701:23</u> :		
1.	—	

1. Сведения о характерных точках границ уточняемого земельного участка с кадастровым номером						57:10:0060701:19		:
Система координат				МСК-57		Зона № 1		
Обозначение характерных точек границ	Координаты, м				Метод определения координат	Формулы, примененные для расчета средней квадратической погрешности определения координат характерных точек границ (Mt), с подставленными в такие формулы значениями и итоговые (вычисленные) значения Mt, м	Описание закрепления точки	
	содержатся в Едином государственном реестре недвижимости		определены в результате выполнения комплексных кадастровых работ					
	X	Y	X	Y				
1	2	3	4	5	6	7	8	
н1У	—	—	346 703,82	1 284 533,05	Метод спутниковых геодезических измерений (определений)	$\sqrt{(0,07^2 + 0,07^2)} = 0,10$	Долговременный межевой знак	
н2У	—	—	346 708,75	1 284 539,31			—	
н3У	—	—	346 725,08	1 284 559,82			Долговременный межевой знак	
н4У	—	—	346 708,09	1 284 570,56			—	
н5У	—	—	346 687,99	1 284 543,61				
н1У	—	—	346 703,82	1 284 533,05			Долговременный межевой знак	
2. Сведения о частях границ уточняемого земельного участка с кадастровым номером						57:10:0060701:19		:
Обозначение части границ		Горизонтальное проложение (S), м	Описание прохождения части границ		Сведения о согласовании местоположения границ (согласовано/спорное)			
от т.	до т.							
1	2	3	4		5			
н1У	н2У	7,97	—		согласовано			
н2У	н3У	26,22						
н3У	н4У	20,10						
н4У	н5У	33,62						
н5У	н1У	19,03						
3. Сведения о характеристиках уточняемого земельного участка с кадастровым номером						57:10:0060701:19		:
№ п/п	Наименование характеристики земельного участка			Значение характеристики				
1	2			3				

1	2	3
1.	Адрес земельного участка	—
1.1.	Сведения о местоположении земельного участка (при отсутствии адреса) в структурированном в соответствии с федеральной информационной адресной системой виде	Российская Федерация, Орловская область, Орловский р-н
1.2.	Дополнительные сведения о местоположении земельного участка	—
2.	Площадь земельного участка \pm величина погрешности определения (вычисления) площади ($P \pm \Delta P$), м ²	$660 \pm 18,00$
3.	Формула, примененная для вычисления предельной погрешности определения площади земельного участка, с подставленными значениями и итоговые (вычисленные) значения	$3,5*0,20*\sqrt{(660,00)} = 18$
4.	Площадь земельного участка согласно сведениям Единого государственного реестра недвижимости (Ркад), м ²	500,00
5.	Оценка расхождения Р и Ркад ($P - P_{кад}$), м ²	160
6.	Предельный минимальный и максимальный размеры земельного участка ($P_{мин}$ и $P_{макс}$), м ²	— —
7.	Вид (виды) разрешенного использования	Для садоводства
7.1.	Дополнительные сведения об использовании земельного участка	—
8.	Кадастровый или иной государственный учетный номер (инвентарный) здания, сооружения, объекта незавершенного строительства, расположенного на земельном участке	57:10:0060701:258
9.	Сведения о земельных участках (землях общего пользования, территории общего пользования), посредством которых обеспечивается доступ	—
10.	Иные сведения	—
4. Пояснения к сведениям об уточняемом земельном участке с кадастровым номером <u>57:10:0060701:19</u> :		
1.	—	

1. Сведения о характерных точках границ уточняемого земельного участка с кадастровым номером57:10:0060701:117:

Система координатМСК-57Зона №1

Обоз- начение харак- терных точек границ	Координаты, м				Метод определения координат	Формулы, примененные для расчета средней квадратической погрешности определения координат характерных точек границ (Mt), с подставленными в такие формулы значениями и итоговые (вычисленные) значения Mt, м	Описание закрепления точки
	содержатся в Едином государственном реестре недвижимости		определены в результате выполнения комплексных кадастровых работ				
	X	Y	X	Y			
1	2	3	4	5	6	7	8
н1У	—	—	347 072,54	1 284 877,23	Метод спутниковых геодезических измерений (определений)	$\sqrt{(0,07^2 + 0,07^2)} = 0,10$	—
н2У	—	—	347 054,40	1 284 858,55			
н3У	—	—	347 038,19	1 284 870,22			
н4У	—	—	347 056,24	1 284 889,20			
н1У	—	—	347 072,54	1 284 877,23			

2. Сведения о частях границ уточняемого земельного участка с кадастровым номером57:10:0060701:117:

Обозначение части границ		Горизонтальное проложение (S), м	Описание прохождения части границ	Сведения о согласовании местоположения границ (согласовано/спорное)
от т.	до т.			
1	2	3	4	5
н1У	н2У	26,04	—	согласовано
н2У	н3У	19,97		
н3У	н4У	26,19		
н4У	н1У	20,22		

3. Сведения о характеристиках уточняемого земельного участка с кадастровым номером57:10:0060701:117:

№ п/п	Наименование характеристики земельного участка	Значение характеристики
1	2	3

1	2	3
1.	Адрес земельного участка	—
1.1.	Сведения о местоположении земельного участка (при отсутствии адреса) в структурированном в соответствии с федеральной информационной адресной системой виде	Российская Федерация, Орловская область, Орловский р-н
1.2.	Дополнительные сведения о местоположении земельного участка	—
2.	Площадь земельного участка \pm величина погрешности определения (вычисления) площади ($P \pm \Delta P$), м ²	520 \pm 16,00
3.	Формула, примененная для вычисления предельной погрешности определения площади земельного участка, с подставленными значениями и итоговые (вычисленные) значения	$3,5 \cdot 0,20 \cdot \sqrt{(520,00)} = 16$
4.	Площадь земельного участка согласно сведениям Единого государственного реестра недвижимости (Ркад), м ²	500,00
5.	Оценка расхождения Р и Ркад ($P - P_{\text{кад}}$), м ²	20
6.	Предельный минимальный и максимальный размеры земельного участка ($P_{\text{мин}}$ и $P_{\text{макс}}$), м ²	— —
7.	Вид (виды) разрешенного использования	Для садоводства
7.1.	Дополнительные сведения об использовании земельного участка	—
8.	Кадастровый или иной государственный учетный номер (инвентарный) здания, сооружения, объекта незавершенного строительства, расположенного на земельном участке	—
9.	Сведения о земельных участках (землях общего пользования, территории общего пользования), посредством которых обеспечивается доступ	—
10.	Иные сведения	—
4. Пояснения к сведениям об уточняемом земельном участке с кадастровым номером <u>57:10:0060701:117</u> :		
1.	—	

1. Сведения о характерных точках границ уточняемого земельного участка с кадастровым номером

57:10:0060701:125

:

Система координат

МСК-57

Зона №

1

Обоз- начение харак- терных точек границ	Координаты, м				Метод определения координат	Формулы, примененные для расчета средней квадратической погрешности определения координат характерных точек границ (Mt), с подставленными в такие формулы значениями и итоговые (вычисленные) значения Mt, м	Описание закрепления точки
	содержатся в Едином государственном реестре недвижимости		определены в результате выполнения комплексных кадастровых работ				
	X	Y	X	Y			
1	2	3	4	5	6	7	8
н1У	—	—	346 939,66	1 284 771,98	Метод спутниковых геодезических измерений (определений)	$\sqrt{(0,07^2 + 0,07^2)} = 0,10$	—
н2У	—	—	346 920,84	1 284 753,84			
н3У	—	—	346 904,32	1 284 764,76			
н4У	—	—	346 904,13	1 284 764,93			
н5У	—	—	346 922,61	1 284 783,32			
н1У	—	—	346 939,66	1 284 771,98		626003000000	—

2. Сведения о частях границ уточняемого земельного участка с кадастровым номером

57:10:0060701:125

:

Обозначение части границ		Горизонтальное проложение (S), м	Описание прохождения части границ	Сведения о согласовании местоположения границ (согласовано/спорное)
от т.	до т.			
1	2	3	4	5
н1У	н2У	26,14	—	согласовано
н2У	н3У	19,80		
н3У	н4У	0,25		
н4У	н5У	26,07		
н5У	н1У	20,48		

3. Сведения о характеристиках уточняемого земельного участка с кадастровым номером

57:10:0060701:125

:

№ п/п	Наименование характеристики земельного участка	Значение характеристики
1	2	3

1	2	3
1.	Адрес земельного участка	—
1.1.	Сведения о местоположении земельного участка (при отсутствии адреса) в структурированном в соответствии с федеральной информационной адресной системой виде	Российская Федерация, Орловская область, Орловский р-н
1.2.	Дополнительные сведения о местоположении земельного участка	—
2.	Площадь земельного участка \pm величина погрешности определения (вычисления) площади ($P \pm \Delta P$), м ²	518 \pm 16,00
3.	Формула, примененная для вычисления предельной погрешности определения площади земельного участка, с подставленными значениями и итоговые (вычисленные) значения	$3,5 \cdot 0,20 \cdot \sqrt{(518,00)} = 16$
4.	Площадь земельного участка согласно сведениям Единого государственного реестра недвижимости (Ркад), м ²	500,00
5.	Оценка расхождения Р и Ркад ($P - P_{\text{кад}}$), м ²	18
6.	Предельный минимальный и максимальный размеры земельного участка ($P_{\text{мин}}$ и $P_{\text{макс}}$), м ²	— —
7.	Вид (виды) разрешенного использования	Для садоводства
7.1.	Дополнительные сведения об использовании земельного участка	—
8.	Кадастровый или иной государственный учетный номер (инвентарный) здания, сооружения, объекта незавершенного строительства, расположенного на земельном участке	—
9.	Сведения о земельных участках (землях общего пользования, территории общего пользования), посредством которых обеспечивается доступ	—
10.	Иные сведения	—
4. Пояснения к сведениям об уточняемом земельном участке с кадастровым номером <u>57:10:0060701:125</u> :		
1.	—	

1. Сведения о характерных точках границ уточняемого земельного участка с кадастровым номером					57:10:0060701:75			:
Система координат					МСК-57			Зона № 1
Обоз- начение харак- терных точек границ	Координаты, м				Метод определения координат	Формулы, примененные для расчета средней квадратической погрешности определения координат характерных точек границ (Mt), с подставленными в такие формулы значениями и итоговые (вычисленные) значения Mt, м	Описание закрепления точки	
	содержатся в Едином государственном реестре недвижимости		определены в результате выполнения комплексных кадастровых работ					
	X	Y	X	Y				
1	2	3	4	5	6	7	8	
н1У	—	—	346 770,83	1 284 694,49	Метод спутниковых геодезических измерений (определений)	$\sqrt{(0,07^2 + 0,07^2)} = 0,10$	—	
н2У	—	—	346 787,38	1 284 714,21				
н3У	—	—	346 776,16	1 284 722,20				
н4У	—	—	346 774,01	1 284 723,15				
н5У	—	—	346 766,47	1 284 721,87				
н6У	—	—	346 764,75	1 284 723,53				
н7У	—	—	346 764,02	1 284 726,32				
н8У	—	—	346 750,60	1 284 709,15				
н9У	—	—	346 757,03	1 284 704,39				
н1У	—	—	346 770,83	1 284 694,49				
2. Сведения о частях границ уточняемого земельного участка с кадастровым номером					57:10:0060701:75			:
Обозначение части границ		Горизонтальное проложение (S), м	Описание прохождения части границ		Сведения о согласовании местоположения границ (согласовано/спорное)			
от т.	до т.							
1	2	3	4		5			

1	2	3	4	5
н1У	н2У	25,74	—	согласовано
н2У	н3У	13,77		
н3У	н4У	2,35		
н4У	н5У	7,65		
н5У	н6У	2,39		
н6У	н7У	2,88		
н7У	н8У	21,79		
н8У	н9У	8,00		
н9У	н1У	16,98		

3. Сведения о характеристиках уточняемого земельного участка с кадастровым номером 57:10:0060701:75 :

№ п/п	Наименование характеристики земельного участка	Значение характеристики
1	2	3
1.	Адрес земельного участка	—
1.1.	Сведения о местоположении земельного участка (при отсутствии адреса) в структурированном в соответствии с федеральной информационной адресной системой виде	Российская Федерация, Орловская область, Орловский р-н, Малая Фоминка д, д 169
1.2.	Дополнительные сведения о местоположении земельного участка	—
2.	Площадь земельного участка ± величина погрешности определения (вычисления) площади ($P \pm \Delta P$), м²	$610 \pm 9,00$
3.	Формула, примененная для вычисления предельной погрешности определения площади земельного участка, с подставленными значениями и итоговые (вычисленные) значения	$3,5*0,10*\sqrt{(610,00)} = 9$
4.	Площадь земельного участка согласно сведениям Единого государственного реестра недвижимости (Ркад), м²	500,00
5.	Оценка расхождения Р и Ркад ($P - P_{кад}$), м²	110
6.	Предельный минимальный и максимальный размеры земельного участка (Рмин и Рмакс), м²	— —
7.	Вид (виды) разрешенного использования	Для ведения личного подсобного хозяйства
7.1.	Дополнительные сведения об использовании земельного участка	—
8.	Кадастровый или иной государственный учетный номер (инвентарный) здания, сооружения, объекта незавершенного строительства, расположенного на земельном участке	—

1	2				3		
9.	Сведения о земельных участках (землях общего пользования, территории общего пользования), посредством которых обеспечивается доступ				—		
10.	Иные сведения				—		
4. Пояснения к сведениям об уточняемом земельном участке с кадастровым номером 57:10:0060701:75 :							
1.	—						
1. Сведения о характерных точках границ уточняемого земельного участка с кадастровым номером 57:10:0060701:291 :							
Система координат МСК-57 Зона № 1							
Обоз- начение харак- терных точек границ	Координаты, м				Метод определения координат	Формулы, примененные для расчета средней квадратической погрешности определения координат характерных точек границ (Mt), с подставленными в такие формулы значениями и итоговые (вычисленные) значения Mt, м	Описание закрепления точки
	содержатся в Едином государственном реестре недвижимости		определены в результате выполнения комплексных кадастровых работ				
	X	Y	X	Y			
1	2	3	4	5	6	7	8
н1У	—	—	346 778,14	1 284 557,56	Метод спутниковых геодезических измерений (определений)	$\sqrt{(0,07^2 + 0,07^2)} = 0,10$	—
н2У	—	—	346 797,23	1 284 575,68			
н3У	—	—	346 780,63	1 284 587,28			
н4У	—	—	346 761,87	1 284 568,49			
н1У	—	—	346 778,14	1 284 557,56			
2. Сведения о частях границ уточняемого земельного участка с кадастровым номером 57:10:0060701:291 :							
Обозначение части границ		Горизонтальное проложение (S), м	Описание прохождения части границ		Сведения о согласовании местоположения границ (согласовано/спорное)		
от т.	до т.						
1	2	3	4		5		
н1У	н2У	26,32	—		согласовано		
н2У	н3У	20,25					

1	2	3	4	5
н3У	н4У	26,55	—	согласовано
н4У	н1У	19,60		
3. Сведения о характеристиках уточняемого земельного участка с кадастровым номером 57:10:0060701:291 :				
№ п/п	Наименование характеристики земельного участка		Значение характеристики	
1	2		3	
1.	Адрес земельного участка		Российская Федерация, Орловская область, м.о. Орловский, д Малая Фоминка, тер. СНТ Юбилейный, з/у 122	
1.1.	Сведения о местоположении земельного участка (при отсутствии адреса) в структурированном в соответствии с федеральной информационной адресной системой виде		—	
1.2.	Дополнительные сведения о местоположении земельного участка		—	
2.	Площадь земельного участка ± величина погрешности определения (вычисления) площади (Р ± ΔР), м²		516 ± 16,00	
3.	Формула, примененная для вычисления предельной погрешности определения площади земельного участка, с подставленными значениями и итоговые (вычисленные) значения		3,5*0,20*√(516,00) = 16	
4.	Площадь земельного участка согласно сведениям Единого государственного реестра недвижимости (Ркад), м²		500,00	
5.	Оценка расхождения Р и Ркад (Р - Ркад), м²		16	
6.	Предельный минимальный и максимальный размеры земельного участка (Рмин и Рмакс), м²		— —	
7.	Вид (виды) разрешенного использования		Для садоводства	
7.1.	Дополнительные сведения об использовании земельного участка		—	
8.	Кадастровый или иной государственный учетный номер (инвентарный) здания, сооружения, объекта незавершенного строительства, расположенного на земельном участке		—	
9.	Сведения о земельных участках (землях общего пользования, территории общего пользования), посредством которых обеспечивается доступ		—	
10.	Иные сведения		—	
4. Пояснения к сведениям об уточняемом земельном участке с кадастровым номером 57:10:0060701:291 :				
1.	—			

1. Сведения о характерных точках границ уточняемого земельного участка с кадастровым номером

57:10:0060701:142

:

Система координат

МСК-57

Зона №

1

Обоз- начение харак- терных точек границ	Координаты, м				Метод определения координат	Формулы, примененные для расчета средней квадратической погрешности определения координат характерных точек границ (Mt), с подставленными в такие формулы значениями и итоговые (вычисленные) значения Mt, м	Описание закрепления точки
	содержатся в Едином государственном реестре недвижимости		определены в результате выполнения комплексных кадастровых работ				
	X	Y	X	Y			
1	2	3	4	5	6	7	8
н1У	—	—	346 534,45	1 284 256,21	Метод спутниковых геодезических измерений (определений)	$\sqrt{(0,07^2 + 0,07^2)} = 0,10$	—
н2У	—	—	346 551,51	1 284 275,03			
н3У	—	—	346 535,00	1 284 286,32			
н4У	—	—	346 517,59	1 284 267,65			
н1У	—	—	346 534,45	1 284 256,21			

2. Сведения о частях границ уточняемого земельного участка с кадастровым номером

57:10:0060701:142

:

Обозначение части границ		Горизонтальное проложение (S), м	Описание прохождения части границ	Сведения о согласовании местоположения границ (согласовано/спорное)
от т.	до т.			
1	2	3	4	5
н1У	н2У	25,40	—	согласовано
н2У	н3У	20,00		
н3У	н4У	25,53		
н4У	н1У	20,37		

3. Сведения о характеристиках уточняемого земельного участка с кадастровым номером

57:10:0060701:142

:

№ п/п	Наименование характеристики земельного участка	Значение характеристики
1	2	3

1	2	3
1.	Адрес земельного участка	—
1.1.	Сведения о местоположении земельного участка (при отсутствии адреса) в структурированном в соответствии с федеральной информационной адресной системой виде	Российская Федерация, Орловская область, Орловский р-н
1.2.	Дополнительные сведения о местоположении земельного участка	—
2.	Площадь земельного участка \pm величина погрешности определения (вычисления) площади ($P \pm \Delta P$), м ²	509 \pm 16,00
3.	Формула, примененная для вычисления предельной погрешности определения площади земельного участка, с подставленными значениями и итоговые (вычисленные) значения	$3,5 \cdot 0,20 \cdot \sqrt{(509,00)} = 16$
4.	Площадь земельного участка согласно сведениям Единого государственного реестра недвижимости (Ркад), м ²	500,00
5.	Оценка расхождения Р и Ркад ($P - P_{\text{кад}}$), м ²	9
6.	Предельный минимальный и максимальный размеры земельного участка ($P_{\text{мин}}$ и $P_{\text{макс}}$), м ²	— —
7.	Вид (виды) разрешенного использования	Для ведения садоводства
7.1.	Дополнительные сведения об использовании земельного участка	—
8.	Кадастровый или иной государственный учетный номер (инвентарный) здания, сооружения, объекта незавершенного строительства, расположенного на земельном участке	—
9.	Сведения о земельных участках (землях общего пользования, территории общего пользования), посредством которых обеспечивается доступ	—
10.	Иные сведения	—
4. Пояснения к сведениям об уточняемом земельном участке с кадастровым номером <u>57:10:0060701:142</u> :		
1.	—	

Сведения об образуемых земельных участках

1. Сведения о характерных точках границ образуемого земельного участка _____ : <div style="text-align: right;">обозначение земельного участка</div>					
Система координат _____				Зона № _____	
Обоз- начение харак- терных точек границ	Координаты, м		Метод определения координат	Формулы, примененные для расчета средней квадратической погрешности определения координат характерных точек границ (Mt), с подставленными в такие формулы значениями и итоговые (вычисленные) значения Mt, м	Описание закрепления точки
	X	Y			
1	2	3	4	5	6
2. Сведения о частях границ образуемого земельного участка _____ : <div style="text-align: right;">обозначение земельного участка</div>					
Обозначение части границ		Горизонтальное проложение (S), м	Описание прохождения части границ	Сведения о согласовании местоположения границ (согласовано/спорное)	
от т.	до т.				
1	2	3	4	5	
3. Сведения о характеристиках образуемого земельного участка _____ : <div style="text-align: right;">обозначение земельного участка</div>					
№ п/п	Наименование характеристики земельного участка		Значение характеристики		
1	2		3		
1.	Адрес земельного участка				
1.1.	Сведения о местоположении земельного участка (при отсутствии адреса) в структурированном в соответствии с федеральной информационной адресной системой виде				
1.2.	Дополнительные сведения о местоположении земельного участка				
2.	Категория земель				
3.	Вид (виды) разрешенного использования				
3.1.	Дополнительные сведения об использовании земельного участка				
4.	Реестровый номер границ территориальной зоны или в случае отсутствия такого реестрового номера ее индивидуальное обозначение (вид, тип, номер, индекс)				
5.	Площадь земельного участка ± величина погрешности определения (вычисления) площади ($P \pm \Delta P$), м²				

1	2	3
6.	Формула, примененная для вычисления предельной погрешности определения площади земельного участка, с подставленными значениями и итоговые (вычисленные) значения	
7.	Предельный минимальный и максимальный размеры земельного участка (Рмин) и (Рмакс), м ²	
8.	Кадастровый или иной государственный учетный номер (инвентарный) объекта недвижимости, расположенного на образуемом земельном участке	
9.	Кадастровые номера исходных земельных участков	
9.1.	Кадастровый номер входящего в состав земельного участка, представляющего собой единое землепользование (номер контура многоконтурного земельного участка), преобразование которого осуществляется	
9.2.	Кадастровые номера земельных участков, исключаемых из состава измененного (исходного) земельного участка, представляющего собой единое землепользование	
9.3.	Кадастровый или иной государственный учетный номер (инвентарный) объекта недвижимости, расположенного на измененном земельном участке	
10.	Условный номер земельного участка	
11.	Учетный номер проекта межевания территории	
12.	Дополнительные сведения об образовании земельного участка	
13.	Сведения о земельных участках (землях общего пользования, территории общего пользования), посредством которых обеспечивается доступ	
14.	Иные сведения	
4. Пояснения к сведениям об образуемом земельном участке _____ :		
обозначение земельного участка		
1.		

Сведения об уточняемых земельных участках, необходимые для исправления реестровых ошибок в сведениях о местоположении их границ							
1. Сведения о характерных точках границ уточняемого земельного участка с кадастровым номером					57:10:0060701:135		
Система координат МСК-57					Зона № 1		
Обозначение характерных точек границ	Координаты, м				Метод определения координат	Формулы, примененные для расчета средней квадратической погрешности определения координат характерных точек границ (Mt), с подставленными в такие формулы значениями и итоговые (вычисленные) значения Mt, м	Описание закрепления точки
	содержатся в Едином государственном реестре недвижимости		определены в результате выполнения комплексных кадастровых работ				
	X	Y	X	Y			
1	2	3	4	5	6	7	8
1	346 842,12	1 284 677,73	346 842,12	1 284 677,73	Метод спутниковых геодезических измерений (определений)	$\sqrt{(0,07^2 + 0,07^2)} = 0,10$	—
2	346 825,78	1 284 688,54	346 825,78	1 284 688,54			Временный межевой знак
н1У	—	—	346 810,23	1 284 699,05			—
3	346 809,76	1 284 699,37	346 809,76	1 284 699,37			
4	346 791,07	1 284 681,30	—	—			
5	346 823,15	1 284 659,18	—	—			
н2У	—	—	346 790,58	1 284 680,35			
н3У	—	—	346 823,73	1 284 657,89		$\sqrt{(0,07^2 + 0,07^2)} = 0,10$	
1	346 842,12	1 284 677,73	346 842,12	1 284 677,73			
2. Сведения о частях границ уточняемого земельного участка с кадастровым номером					57:10:0060701:135		
Обозначение части границ		Горизонтальное проложение (S), м	Описание прохождения части границ	Сведения о согласовании местоположения границ (согласовано/спорное)			
от т.	до т.						
1	2	3	4	5			
1	2	19,59	—	согласовано			

1	2	3	4	5
2	н1У	18,77	—	согласовано
н1У	3	0,57		
3	н2У	27,01		
н2У	н3У	40,04		
н3У	1	27,05		

3. Сведения о характеристиках уточняемого земельного участка с кадастровым номером 57:10:0060701:135 :

№ п/п	Наименование характеристики	Значение характеристики
1	2	3
1.	Адрес земельного участка	—
1.1.	Сведения о местоположении земельного участка (при отсутствии адреса) в структурированном в соответствии с федеральной информационной адресной системой виде	Российская Федерация, Орловская область, Орловский р-н
1.2.	Дополнительные сведения о местоположении земельного участка	—
2.	Площадь земельного участка ± величина погрешности определения (вычисления) площади ($P \pm \Delta P$), м²	$1\,049 \pm 11,00$
3.	Формула, примененная для вычисления предельной погрешности определения площади земельного участка, с подставленными значениями и итоговые (вычисленные) значения	$3,5*0,10*\sqrt{(1\,049,00)} = 11$
4.	Площадь земельного участка согласно сведениям Единого государственного реестра недвижимости (Ркад), м²	1 000,00
5.	Оценка расхождения Р и Ркад ($P - P_{кад}$), м²	49
6.	Предельный минимальный и максимальный размеры земельного участка ($P_{мин}$ и $P_{макс}$), м²	$P_{мин} = P_{мин} = 400$ $P_{макс} = P_{макс} = 2\,500$
7.	Кадастровый или иной государственный учетный номер (инвентарный) здания, сооружения, объекта незавершенного строительства, расположенного на земельном участке	—
8.	Вид (виды) разрешенного использования	Для садоводства
8.1.	Дополнительные сведения об использовании земельного участка	—
9.	Сведения о земельных участках (землях общего пользования, территории общего пользования), посредством которых обеспечивается доступ	Земли (земельные участки) общего пользования
10.	Иные сведения	—

4. Пояснения к сведениям об уточняемом земельном участке с кадастровым номером 57:10:0060701:135 :

1.	—												
1. Сведения о характерных точках границ уточняемого земельного участка с кадастровым номером						57:10:0060701:112					:		
Система координат						МСК-57						Зона №	1
Обоз- начение харак- терных точек границ	Координаты, м				Метод определения координат	Формулы, примененные для расчета средней квадратической погрешности определения координат характерных точек границ (Mt), с подставленными в такие формулы значениями и итоговые (вычисленные) значения Mt, м	Описание закрепления точки						
	содержатся в Едином государственном реестре недвижимости		определены в результате выполнения комплексных кадастровых работ										
	X	Y	X	Y									
1	2	3	4	5	6	7	8						
н1У	—	—	346 874,45	1 284 624,08	Метод спутниковых геодезических измерений (определений)	$\sqrt{(0,07^2 + 0,07^2)} = 0,10$	—						
н2У	—	—	346 885,18	1 284 616,03									
н3У	—	—	346 888,72	1 284 613,48									
н4У	—	—	346 891,35	1 284 611,73									
н5У	—	—	346 909,84	1 284 631,53									
н6У	—	—	346 893,01	1 284 642,79									
1	346 891,74	1 284 643,62	346 891,74	1 284 643,62		0,10	Долговременный межевой знак						
2	346 874,15	1 284 625,59	—	—			—						
3	346 891,00	1 284 614,44	—	—									
4	346 908,61	1 284 632,85	—	—									
н1У	—	—	346 874,45	1 284 624,08	$\sqrt{(0,07^2 + 0,07^2)} = 0,10$								

2. Сведения о частях границ уточняемого земельного участка с кадастровым номером				57:10:0060701:112		:
Обозначение части границ		Горизонтальное проложение (S), м	Описание прохождения части границ	Сведения о согласовании местоположения границ (согласовано/спорное)		
от т.	до т.					
1	2	3	4	5		
н1У	н2У	13,41	—	согласовано		
н2У	н3У	4,36				
н3У	н4У	3,16				
н4У	н5У	27,09				
н5У	н6У	20,25				
н6У	1	1,52				
1	н1У	26,09				
3. Сведения о характеристиках уточняемого земельного участка с кадастровым номером				57:10:0060701:112		:
№ п/п	Наименование характеристики		Значение характеристики			
1	2		3			
1.	Адрес земельного участка		—			
1.1.	Сведения о местоположении земельного участка (при отсутствии адреса) в структурированном в соответствии с федеральной информационной адресной системой виде		Российская Федерация, Орловская область, Орловский р-н			
1.2.	Дополнительные сведения о местоположении земельного участка		—			
2.	Площадь земельного участка ± величина погрешности определения (вычисления) площади (Р ± ΔР), м²		565 ± 8,00			
3.	Формула, примененная для вычисления предельной погрешности определения площади земельного участка, с подставленными значениями и итоговые (вычисленные) значения		3,5*0,10*√(565,00) = 8			
4.	Площадь земельного участка согласно сведениям Единого государственного реестра недвижимости (Ркад), м²		500,00			
5.	Оценка расхождения Р и Ркад (Р - Ркад), м²		65			
6.	Предельный минимальный и максимальный размеры земельного участка (Рмин и Рмакс), м²		Рмин = Рмин = 400 Рмакс = Рмакс = 2 500			
7.	Кадастровый или иной государственный учетный номер (инвентарный) здания, сооружения, объекта незавершенного строительства, расположенного на земельном участке		57:10:0060701:220			
8.	Вид (виды) разрешенного использования		Для садоводства			

1	2				3		
8.1.	Дополнительные сведения об использовании земельного участка				—		
9.	Сведения о земельных участках (землях общего пользования, территории общего пользования), посредством которых обеспечивается доступ				Земли (земельные участки) общего пользования		
10.	Иные сведения				—		
4. Пояснения к сведениям об уточняемом земельном участке с кадастровым номером					57:10:0060701:112 :		
1.	—						
1. Сведения о характерных точках границ уточняемого земельного участка с кадастровым номером					57:10:0060701:1 :		
Система координат МСК-57					Зона № 1		
Обозначение характерных точек границ	Координаты, м				Метод определения координат	Формулы, примененные для расчета средней квадратической погрешности определения координат характерных точек границ (Mt), с подставленными в такие формулы значениями и итоговые (вычисленные) значения Mt, м	Описание закрепления точки
	содержатся в Едином государственном реестре недвижимости		определены в результате выполнения комплексных кадастровых работ				
	X	Y	X	Y			
1	2	3	4	5	6	7	8
n1Y	—	—	347 060,80	1 284 754,13	Метод спутниковых геодезических измерений (определений)	$\sqrt{(0,07^2 + 0,07^2)} = 0,10$	—
1	347 043,85	1 284 764,96	347 043,85	1 284 764,96			Временный межевой знак
2	347 027,48	1 284 747,08	347 027,48	1 284 747,08			
3	347 031,93	1 284 743,57	347 031,93	1 284 743,57			—
4	347 034,69	1 284 741,54	347 034,69	1 284 741,54			
5	347 042,67	1 284 736,10	347 042,67	1 284 736,10			
6	347 042,81	1 284 736,24	347 042,81	1 284 736,24			
7	347 060,77	1 284 754,06	—	—	0,10		

1	2	3	4	5	6	7	8	
н1У	—	—	347 060,80	1 284 754,13	Метод спутниковых геодезических измерений (определений)	$\sqrt{(0,07^2 + 0,07^2)} = 0,10$	—	
2. Сведения о частях границ уточняемого земельного участка с кадастровым номером					57:10:0060701:1			:
Обозначение части границ		Горизонтальное проложение (S), м	Описание прохождения части границ		Сведения о согласовании местоположения границ (согласовано/спорное)			
от т.	до т.							
1	2	3	4		5			
н1У	1	20,11	—		согласовано			
1	2	24,24						
2	3	5,67						
3	4	3,43						
4	5	9,66						
5	6	0,20						
6	н1У	25,37						
3. Сведения о характеристиках уточняемого земельного участка с кадастровым номером					57:10:0060701:1			:
№ п/п	Наименование характеристики				Значение характеристики			
1	2				3			
1.	Адрес земельного участка				—			
1.1.	Сведения о местоположении земельного участка (при отсутствии адреса) в структурированном в соответствии с федеральной информационной адресной системой виде				Российская Федерация, Орловская область, Орловский р-н, Малая Фоминка д			
1.2.	Дополнительные сведения о местоположении земельного участка				—			
2.	Площадь земельного участка ± величина погрешности определения (вычисления) площади (P ± ΔP), м²				479 ± 8,00			
3.	Формула, примененная для вычисления предельной погрешности определения площади земельного участка, с подставленными значениями и итоговые (вычисленные) значения				$3,5 \cdot 0,10 \cdot \sqrt{(479,00)} = 8$			
4.	Площадь земельного участка согласно сведениям Единого государственного реестра недвижимости (Ркад), м²				479,00			
5.	Оценка расхождения Р и Ркад (Р - Ркад), м²				0			
6.	Предельный минимальный и максимальный размеры земельного участка (Рмин и Рмакс), м²				Рмин = Рмин = 400 Рмакс = Рмакс = 2 500			

1	2				3		
7.	Кадастровый или иной государственный учетный номер (инвентарный) здания, сооружения, объекта незавершенного строительства, расположенного на земельном участке				57:10:0060701:261		
8.	Вид (виды) разрешенного использования				Для ведения садоводства		
8.1.	Дополнительные сведения об использовании земельного участка				—		
9.	Сведения о земельных участках (землях общего пользования, территории общего пользования), посредством которых обеспечивается доступ				Земли (земельные участки) общего пользования		
10.	Иные сведения				—		
4. Пояснения к сведениям об уточняемом земельном участке с кадастровым номером					57:10:0060701:1 :		
1.	—						
1. Сведения о характерных точках границ уточняемого земельного участка с кадастровым номером					57:10:0060701:12 :		
Система координат МСК-57					Зона № 1		
Обоз- начение харак- терных точек границ	Координаты, м				Метод определения координат	Формулы, примененные для расчета средней квадратической погрешности определения координат характерных точек границ (Mt), с подставленными в такие формулы значениями и итоговые (вычисленные) значения Mt, м	Описание закрепления точки
	содержатся в Едином государственном реестре недвижимости		определены в результате выполнения комплексных кадастровых работ				
	X	Y	X	Y			
1	2	3	4	5	6	7	8
1	346 952,47	1 284 892,46	—	—	Метод спутниковых геодезических измерений (определений)	0,20	—
2	346 934,30	1 284 873,78	—	—			
3	346 935,06	1 284 873,13	—	—			
4	346 936,05	1 284 872,28	—	—			
5	346 945,52	1 284 864,87	—	—			
6	346 947,45	1 284 863,31	—	—			

1	2	3	4	5	6	7	8
7	346 947,72	1 284 863,08	—	—	Метод спутниковых геодезических измерений (определений)	0,20	—
8	346 967,06	1 284 881,99	—	—			Закрепление отсутствует
н1У	—	—	346 953,76	1 284 894,24		$\sqrt{(0,07^2 + 0,07^2)} = 0,10$	—
н2У	—	—	346 934,44	1 284 876,14			
н3У	—	—	346 942,87	1 284 869,24			
н4У	—	—	346 948,68	1 284 864,40			
н5У	—	—	346 968,14	1 284 884,22			Закрепление отсутствует
1	346 952,47	1 284 892,46	—	—		0,20	—

2. Сведения о частях границ уточняемого земельного участка с кадастровым номером 57:10:0060701:12 :

Обозначение части границ		Горизонтальное проложение (S), м	Описание прохождения части границ	Сведения о согласовании местоположения границ (согласовано/спорное)
от т.	до т.			
1	2	3	4	5
н1У	н2У	26,47	—	согласовано
н2У	н3У	10,89		
н3У	н4У	7,56		
н4У	н5У	27,78		
н5У	н1У	17,53		

3. Сведения о характеристиках уточняемого земельного участка с кадастровым номером 57:10:0060701:12 :

№ п/п	Наименование характеристики	Значение характеристики
1	2	3
1.	Адрес земельного участка	—
1.1.	Сведения о местоположении земельного участка (при отсутствии адреса) в структурированном в соответствии с федеральной информационной адресной системой виде	Российская Федерация, Орловская область, Орловский р-н, Лавровское с/п, Малая Фоминка д
1.2.	Дополнительные сведения о местоположении земельного участка	—

1	2				3			
2.	Площадь земельного участка ± величина погрешности определения (вычисления) площади (P ± ΔP), м²				482 ± 8,00			
3.	Формула, примененная для вычисления предельной погрешности определения площади земельного участка, с подставленными значениями и итоговые (вычисленные) значения				$3,5*0,10*\sqrt{(482,00)} = 8$			
4.	Площадь земельного участка согласно сведениям Единого государственного реестра недвижимости (Ркад), м²				462,00			
5.	Оценка расхождения P и Ркад (P - Ркад), м²				20			
6.	Предельный минимальный и максимальный размеры земельного участка (Рмин и Рмакс), м²				Рмин = Рмин = 400 Рмакс = Рмакс = 2 500			
7.	Кадастровый или иной государственный учетный номер (инвентарный) здания, сооружения, объекта незавершенного строительства, расположенного на земельном участке				57:10:0060701:283			
8.	Вид (виды) разрешенного использования				Для садоводства			
8.1.	Дополнительные сведения об использовании земельного участка				—			
9.	Сведения о земельных участках (землях общего пользования, территории общего пользования), посредством которых обеспечивается доступ				Земли (земельные участки) общего пользования			
10.	Иные сведения				—			
4. Пояснения к сведениям об уточняемом земельном участке с кадастровым номером					57:10:0060701:12 :			
1.					—			
1. Сведения о характерных точках границ уточняемого земельного участка с кадастровым номером					57:10:0060701:72 :			
Система координат МСК-57					Зона № 1			
Обоз- начение харак- терных точек границ	Координаты, м				Метод определения координат	Формулы, примененные для расчета средней квадратической погрешности определения координат характерных точек границ (Mt), с подставленными в такие формулы значениями и итоговые (вычисленные) значения Mt, м	Описание закрепления точки	
	содержатся в Едином государственном реестре недвижимости		определены в результате выполнения комплексных кадастровых работ					
	X	Y	X	Y				
1	2	3	4	5	6	7	8	

1	2	3	4	5	6	7	8
1	347 085,68	1 284 871,58	—	—	Метод спутниковых геодезических измерений (определений)	7,50	—
2	347 100,19	1 284 882,59	—	—			
3	347 095,90	1 284 890,00	—	—			
4	347 089,11	1 284 902,94	—	—			
5	347 088,14	1 284 904,48	—	—			
6	347 071,25	1 284 894,10	—	—			
7	347 064,50	1 284 890,32	—	—			
8	347 064,49	1 284 889,14	—	—			
н1У	—	—	347 085,82	1 284 871,44		$\sqrt{(0,07^2 + 0,07^2)} = 0,10$	
н2У	—	—	347 092,93	1 284 878,20			
н3У	—	—	347 100,19	1 284 883,13			
н4У	—	—	347 097,18	1 284 888,36			
н5У	—	—	347 088,09	1 284 904,64			
9	—	—	347 071,18	1 284 894,24			
н6У	—	—	347 064,38	1 284 890,40			
н7У	—	—	347 064,34	1 284 889,21			
1	347 085,68	1 284 871,58	—	—		7,50	

2. Сведения о частях границ уточняемого земельного участка с кадастровым номером				57:10:0060701:72		:
Обозначение части границ		Горизонтальное проложение (S), м	Описание прохождения части границ	Сведения о согласовании местоположения границ (согласовано/спорное)		
от т.	до т.					
1	2	3	4	5		
н1У	н2У	9,81	—	согласовано		
н2У	н3У	8,78				
н3У	н4У	6,03				
н4У	н5У	18,65				
н5У	9	19,85				
9	н6У	7,81				
н6У	н7У	1,19				
н7У	н1У	27,88				
3. Сведения о характеристиках уточняемого земельного участка с кадастровым номером				57:10:0060701:72		:
№ п/п	Наименование характеристики		Значение характеристики			
1	2		3			
1.	Адрес земельного участка		—			
1.1.	Сведения о местоположении земельного участка (при отсутствии адреса) в структурированном в соответствии с федеральной информационной адресной системой виде		Российская Федерация, Орловская область, Орловский р-н			
1.2.	Дополнительные сведения о местоположении земельного участка		—			
2.	Площадь земельного участка ± величина погрешности определения (вычисления) площади (Р ± ΔР), м²		605 ± 9,00			
3.	Формула, примененная для вычисления предельной погрешности определения площади земельного участка, с подставленными значениями и итоговые (вычисленные) значения		3,5*0,10*√(605,00) = 9			
4.	Площадь земельного участка согласно сведениям Единого государственного реестра недвижимости (Ркад), м²		605,00			
5.	Оценка расхождения Р и Ркад (Р - Ркад), м²		0			
6.	Предельный минимальный и максимальный размеры земельного участка (Рмин и Рмакс), м²		Рмин = Рмин = 400 Рмакс = Рмакс = 2 500			
7.	Кадастровый или иной государственный учетный номер (инвентарный) здания, сооружения, объекта незавершенного строительства, расположенного на земельном участке		57:10:0060701:216			

1	2				3			
8.	Вид (виды) разрешенного использования				Для садоводства			
8.1.	Дополнительные сведения об использовании земельного участка				—			
9.	Сведения о земельных участках (землях общего пользования, территории общего пользования), посредством которых обеспечивается доступ				Земли (земельные участки) общего пользования			
10.	Иные сведения				—			
4. Пояснения к сведениям об уточняемом земельном участке с кадастровым номером					57:10:0060701:72 :			
1.	—							
1. Сведения о характерных точках границ уточняемого земельного участка с кадастровым номером					57:10:0060701:171 :			
Система координат МСК-57					Зона № 1			
Обоз- начение харак- терных точек границ	Координаты, м				Метод определения координат	Формулы, примененные для расчета средней квадратической погрешности определения координат характерных точек границ (Mt), с подставленными в такие формулы значениями и итоговые (вычисленные) значения Mt, м	Описание закрепления точки	
	содержатся в Едином государственном реестре недвижимости		определены в результате выполнения комплексных кадастровых работ					
	X	Y	X	Y				
1	2	3	4	5	6	7	8	
н1У	—	—	347 064,38	1 284 890,40	Метод спутниковых геодезических измерений (определений)	$\sqrt{(0,07^2 + 0,07^2)} = 0,10$	Долговременный межевой знак	
1	—	—	347 071,18	1 284 894,24			—	
2	347 088,14	1 284 904,48	—	—		0,10	Долговременный межевой знак	
3	347 074,61	1 284 930,08	—	—				
4	347 052,07	1 284 918,34	—	—				
н2У	—	—	347 088,09	1 284 904,64		$\sqrt{(0,07^2 + 0,07^2)} = 0,10$		
н3У	—	—	347 074,63	1 284 930,25				

1	2	3	4	5	6	7	8
н4У	—	—	347 052,03	1 284 918,45	Метод спутниковых геодезических измерений (определений)	$\sqrt{(0,07^2 + 0,07^2)} = 0,10$	Долговременный межевой знак
5	347 062,26	1 284 896,67	347 062,26	1 284 896,67			Закрепление отсутствует
6	347 060,57	1 284 894,46	—	—		0,10	Долговременный межевой знак
7	347 064,50	1 284 890,32	—	—			
8	347 071,25	1 284 894,10	—	—			
н5У	—	—	347 060,77	1 284 894,35			
н1У	—	—	347 064,38	1 284 890,40		$\sqrt{(0,07^2 + 0,07^2)} = 0,10$	

2. Сведения о частях границ уточняемого земельного участка с кадастровым номером
57:10:0060701:171
:

Обозначение части границ		Горизонтальное проложение (S), м	Описание прохождения части границ	Сведения о согласовании местоположения границ (согласовано/спорное)
от т.	до т.			
1	2	3	4	5
н1У	1	7,81	—	согласовано
1	н2У	19,85		
н2У	н3У	28,93		
н3У	н4У	25,50		
н4У	5	24,06		
5	н5У	2,76		
н5У	н1У	5,35		

3. Сведения о характеристиках уточняемого земельного участка с кадастровым номером
57:10:0060701:171
:

№ п/п	Наименование характеристики	Значение характеристики
1	2	3
1.	Адрес земельного участка	—
1.1.	Сведения о местоположении земельного участка (при отсутствии адреса) в структурированном в соответствии с федеральной информационной адресной системой виде	Российская Федерация, Орловская область, Орловский р-н
1.2.	Дополнительные сведения о местоположении земельного участка	—

1	2				3			
2.	Площадь земельного участка ± величина погрешности определения (вычисления) площади (Р ± ΔР), м²				790 ± 10,00			
3.	Формула, примененная для вычисления предельной погрешности определения площади земельного участка, с подставленными значениями и итоговые (вычисленные) значения				3,5*0,10*√(790,00) = 10			
4.	Площадь земельного участка согласно сведениям Единого государственного реестра недвижимости (Ркад), м²				790,00			
5.	Оценка расхождения Р и Ркад (Р - Ркад), м²				0			
6.	Предельный минимальный и максимальный размеры земельного участка (Рмин и Рмакс), м²				Рмин = Рмин = 400 Рмакс = Рмакс = 2 500			
7.	Кадастровый или иной государственный учетный номер (инвентарный) здания, сооружения, объекта незавершенного строительства, расположенного на земельном участке				57:10:0060701:270			
8.	Вид (виды) разрешенного использования				Для ведения садоводства			
8.1.	Дополнительные сведения об использовании земельного участка				—			
9.	Сведения о земельных участках (землях общего пользования, территории общего пользования), посредством которых обеспечивается доступ				Земли (земельные участки) общего пользования			
10.	Иные сведения				—			
4. Пояснения к сведениям об уточняемом земельном участке с кадастровым номером					57:10:0060701:171 :			
1.					—			
1. Сведения о характерных точках границ уточняемого земельного участка с кадастровым номером					57:10:0060701:40 :			
Система координат МСК-57					Зона № 1			
Обоз- начение харак- терных точек границ	Координаты, м				Метод определения координат	Формулы, примененные для расчета средней квадратической погрешности определения координат характерных точек границ (Mt), с подставленными в такие формулы значениями и итоговые (вычисленные) значения Mt, м	Описание закрепления точки	
	содержатся в Едином государственном реестре недвижимости		определены в результате выполнения комплексных кадастровых работ					
	X	Y	X	Y				
1	2	3	4	5	6	7	8	

1	2	3	4	5	6	7	8
н1У	—	—	347 052,03	1 284 918,45	Метод спутниковых геодезических измерений (определений)	$\sqrt{(0,07^2 + 0,07^2)} = 0,10$	—
н2У	—	—	347 074,63	1 284 930,25			
н3У	—	—	347 066,88	1 284 945,30			
н4У	—	—	347 064,35	1 284 950,42			
н5У	—	—	347 059,44	1 284 956,24			
н6У	—	—	347 042,35	1 284 946,62			
н7У	—	—	347 038,26	1 284 944,25			
н8У	—	—	347 039,91	1 284 941,38			
1	347 045,13	1 284 931,18	347 045,13	1 284 931,18		0,30	Закрепление отсутствует
2	347 050,83	1 284 919,45	—	—			
3	347 074,12	1 284 931,27	—	—			
4	347 063,34	1 284 951,19	—	—			
5	347 056,16	1 284 947,74	—	—			
н1У	—	—	347 052,03	1 284 918,45		$\sqrt{(0,07^2 + 0,07^2)} = 0,10$	

2. Сведения о частях границ уточняемого земельного участка с кадастровым номером				57:10:0060701:40		:
Обозначение части границ		Горизонтальное проложение (S), м	Описание прохождения части границ	Сведения о согласовании местоположения границ (согласовано/спорное)		
от т.	до т.					
1	2	3	4	5		
н1У	н2У	25,50	—	согласовано		
н2У	н3У	16,93				
н3У	н4У	5,71				

1	2	3	4	5
н4У	н5У	7,61	—	согласовано
н5У	н6У	19,61		
н6У	н7У	4,73		
н7У	н8У	3,31		
н8У	1	11,46		
1	н1У	14,48		

3. Сведения о характеристиках уточняемого земельного участка с кадастровым номером 57:10:0060701:40 :

№ п/п	Наименование характеристики	Значение характеристики
1	2	3
1.	Адрес земельного участка	—
1.1.	Сведения о местоположении земельного участка (при отсутствии адреса) в структурированном в соответствии с федеральной информационной адресной системой виде	Российская Федерация, Орловская область, Орловский р-н
1.2.	Дополнительные сведения о местоположении земельного участка	—
2.	Площадь земельного участка \pm величина погрешности определения (вычисления) площади ($P \pm \Delta P$), м ²	$759 \pm 10,00$
3.	Формула, примененная для вычисления предельной погрешности определения площади земельного участка, с подставленными значениями и итоговые (вычисленные) значения	$3,5*0,10*\sqrt{(759,00)} = 10$
4.	Площадь земельного участка согласно сведениям Единого государственного реестра недвижимости (Ркад), м ²	500,00
5.	Оценка расхождения Р и Ркад ($P - P_{кад}$), м ²	259
6.	Предельный минимальный и максимальный размеры земельного участка ($P_{мин}$ и $P_{макс}$), м ²	$P_{мин} = P_{мин} = 400$ $P_{макс} = P_{макс} = 2\ 500$
7.	Кадастровый или иной государственный учетный номер (инвентарный) здания, сооружения, объекта незавершенного строительства, расположенного на земельном участке	57:10:0060701:235
8.	Вид (виды) разрешенного использования	Для садоводства
8.1.	Дополнительные сведения об использовании земельного участка	—
9.	Сведения о земельных участках (землях общего пользования, территории общего пользования), посредством которых обеспечивается доступ	Земли (земельные участки) общего пользования
10.	Иные сведения	—

4. Пояснения к сведениям об уточняемом земельном участке с кадастровым номером

57:10:0060701:40

:

1.

—

1. Сведения о характерных точках границ уточняемого земельного участка с кадастровым номером

57:10:0060701:165

:

Система координат

МСК-57

Зона №

1

Обоз- начение харак- терных точек границ	Координаты, м				Метод определения координат	Формулы, примененные для расчета средней квадратической погрешности определения координат характерных точек границ (Mt), с подставленными в такие формулы значениями и итоговые (вычисленные) значения Mt, м	Описание закрепления точки
	содержатся в Едином государственном реестре недвижимости		определены в результате выполнения комплексных кадастровых работ				
	X	Y	X	Y			
1	2	3	4	5	6	7	8
н1У	—	—	347 058,93	1 284 892,23	Метод спутниковых геодезических измерений (определений)	$\sqrt{(0,07^2 + 0,07^2)} = 0,10$	Закрепление отсутствует
н2У	—	—	347 060,77	1 284 894,35			
1	347 062,26	1 284 896,67	347 062,26	1 284 896,67			
2	347 052,07	1 284 918,34	—	—		0,10	
3	347 051,53	1 284 918,05	—	—			
4	347 050,83	1 284 919,45	—	—			
н3У	—	—	347 052,03	1 284 918,45			
5	347 045,13	1 284 931,18	347 045,13	1 284 931,18		$\sqrt{(0,07^2 + 0,07^2)} = 0,10$	
6	347 043,21	1 284 934,92	347 043,21	1 284 934,92			
7	347 025,64	1 284 914,88	—	—			
8	347 058,76	1 284 892,04	—	—	0,10		

1	2	3	4	5	6	7	8
9	347 060,57	1 284 894,46	—	—	Метод спутниковых геодезических измерений (определений)	0,10	Закрепление отсутствует
н4У	—	—	347 025,98	1 284 914,75		$\sqrt{(0,07^2 + 0,07^2)} = 0,10$	
н5У	—	—	347 027,23	1 284 912,24			
н1У	—	—	347 058,93	1 284 892,23			Закрепление отсутствует

2. Сведения о частях границ уточняемого земельного участка с кадастровым номером
57:10:0060701:165
:

Обозначение части границ		Горизонтальное проложение (S), м	Описание прохождения части границ	Сведения о согласовании местоположения границ (согласовано/спорное)
от т.	до т.			
1	2	3	4	5
н1У	н2У	2,81	—	согласовано
н2У	1	2,76		
1	н3У	24,06		
н3У	5	14,48		
5	6	4,20		
6	н4У	26,53		
н4У	н5У	2,80		
н5У	н1У	37,49		

3. Сведения о характеристиках уточняемого земельного участка с кадастровым номером
57:10:0060701:165
:

№ п/п	Наименование характеристики	Значение характеристики
1	2	3
1.	Адрес земельного участка	—
1.1.	Сведения о местоположении земельного участка (при отсутствии адреса) в структурированном в соответствии с федеральной информационной адресной системой виде	Российская Федерация, Орловская область, Орловский р-н
1.2.	Дополнительные сведения о местоположении земельного участка	—
2.	Площадь земельного участка ± величина погрешности определения (вычисления) площади (Р ± ΔР), м²	671 ± 9,00

1	2	3
3.	Формула, примененная для вычисления предельной погрешности определения площади земельного участка, с подставленными значениями и итоговые (вычисленные) значения	$3,5*0,10*\sqrt{(671,00)} = 9$
4.	Площадь земельного участка согласно сведениям Единого государственного реестра недвижимости (Ркад), м²	650,00
5.	Оценка расхождения Р и Ркад (Р - Ркад), м²	21
6.	Предельный минимальный и максимальный размеры земельного участка (Рмин и Рмакс), м²	Рмин = Рмин = 400 Рмакс = Рмакс = 2 500
7.	Кадастровый или иной государственный учетный номер (инвентарный) здания, сооружения, объекта незавершенного строительства, расположенного на земельном участке	57:10:0060701:183
8.	Вид (виды) разрешенного использования	Для ведения садоводства
8.1.	Дополнительные сведения об использовании земельного участка	—
9.	Сведения о земельных участках (землях общего пользования, территории общего пользования), посредством которых обеспечивается доступ	Земли (земельные участки) общего пользования
10.	Иные сведения	—

4. Пояснения к сведениям об уточняемом земельном участке с кадастровым номером 57:10:0060701:165 :

1.	—
----	---

1. Сведения о характерных точках границ уточняемого земельного участка с кадастровым номером 57:10:0060701:116 :

Система координат МСК-57 Зона № 1

Обоз- начение харак- терных точек границ	Координаты, м				Метод определения координат	Формулы, примененные для расчета средней квадратической погрешности определения координат характерных точек границ (Mt), с подставленными в такие формулы значениями и итоговые (вычисленные) значения Mt, м	Описание закрепления точки
	содержатся в Едином государственном реестре недвижимости		определены в результате выполнения комплексных кадастровых работ				
	X	Y	X	Y			
1	2	3	4	5	6	7	8
1	347 110,50	1 284 790,61	—	—	Метод спутниковых геодезических измерений (определений)	0,20	Столб (металлический, элемент забора)

1	2	3	4	5	6	7	8
2	347 123,94	1 284 806,04	—	—	Метод спутниковых геодезических измерений (определений)	0,20	Столб (металлический, элемент забора)
3	347 102,08	1 284 823,12	—	—			
4	347 094,39	1 284 814,42	—	—			
5	347 086,84	1 284 806,31	—	—			
н1У	—	—	347 109,42	1 284 791,23			
н2У	—	—	347 126,79	1 284 806,51			
н3У	—	—	347 115,91	1 284 816,34			
н4У	—	—	347 119,55	1 284 820,13			
н5У	—	—	347 118,13	1 284 821,85			
н6У	—	—	347 116,59	1 284 825,21			
н7У	—	—	347 109,52	1 284 830,19			
н8У	—	—	347 086,86	1 284 806,02			
1	347 110,50	1 284 790,61	—	—		0,20	Столб (металлический, элемент забора)

2. Сведения о частях границ уточняемого земельного участка с кадастровым номером
57:10:0060701:116
:

Обозначение части границ		Горизонтальное проложение (S), м	Описание прохождения части границ	Сведения о согласовании местоположения границ (согласовано/спорное)
от т.	до т.			
1	2	3	4	5
н1У	н2У	23,13	—	согласовано
н2У	н3У	14,66		
н3У	н4У	5,25		
н4У	н5У	2,23		
н5У	н6У	3,70		

1	2	3	4	5
н6У	н7У	8,65	—	согласовано
н7У	н8У	33,13		
н8У	н1У	26,98		

3. Сведения о характеристиках уточняемого земельного участка с кадастровым номером 57:10:0060701:116 :

№ п/п	Наименование характеристики	Значение характеристики
1	2	3
1.	Адрес земельного участка	Российская Федерация, Орловская область, м.о. Орловский, д. Малая Фоминка, тер. СНТ Юбилейный, з/у 292
1.1.	Сведения о местоположении земельного участка (при отсутствии адреса) в структурированном в соответствии с федеральной информационной адресной системой виде	—
1.2.	Дополнительные сведения о местоположении земельного участка	—
2.	Площадь земельного участка \pm величина погрешности определения (вычисления) площади ($P \pm \Delta P$), м ²	$781 \pm 10,00$
3.	Формула, примененная для вычисления предельной погрешности определения площади земельного участка, с подставленными значениями и итоговые (вычисленные) значения	$3,5*0,10*\sqrt{(781,00)} = 10$
4.	Площадь земельного участка согласно сведениям Единого государственного реестра недвижимости (Ркад), м ²	600,00
5.	Оценка расхождения Р и Ркад ($P - P_{кад}$), м ²	181
6.	Предельный минимальный и максимальный размеры земельного участка (Рмин и Рмакс), м ²	Рмин = Рмин = 400 Рмакс = Рмакс = 2 500
7.	Кадастровый или иной государственный учетный номер (инвентарный) здания, сооружения, объекта незавершенного строительства, расположенного на земельном участке	—
8.	Вид (виды) разрешенного использования	Для садоводства
8.1.	Дополнительные сведения об использовании земельного участка	—
9.	Сведения о земельных участках (землях общего пользования, территории общего пользования), посредством которых обеспечивается доступ	Земли (земельные участки) общего пользования
10.	Иные сведения	—

4. Пояснения к сведениям об уточняемом земельном участке с кадастровым номером 57:10:0060701:116 :

1.	—
----	---

1. Сведения о характерных точках границ уточняемого земельного участка с кадастровым номером						57:10:0060701:33		:				
Система координат					МСК-57				Зона №		1	
Обоз- начение харак- терных точек границ	Координаты, м				Метод определения координат	Формулы, примененные для расчета средней квадратической погрешности определения координат характерных точек границ (Mt), с подставленными в такие формулы значениями и итоговые (вычисленные) значения Mt, м	Описание закрепления точки					
	содержатся в Едином государственном реестре недвижимости		определены в результате выполнения комплексных кадастровых работ									
	X	Y	X	Y								
1	2	3	4	5	6	7	8					
н1У	—	—	346 501,46	1 284 309,02	Метод спутниковых геодезических измерений (определений)	$\sqrt{(0,07^2 + 0,07^2)} = 0,10$	—					
н2У	—	—	346 519,07	1 284 327,99								
н3У	—	—	346 510,75	1 284 333,64								
н4У	—	—	346 505,60	1 284 336,88								
н5У	—	—	346 503,05	1 284 337,73								
н6У	—	—	346 500,38	1 284 337,17								
1	346 484,53	1 284 320,78	346 484,53	1 284 320,78		626002000000						
2	346 501,54	1 284 309,19	—	—		0,30	—					
3	346 520,47	1 284 326,28	—	—								
4	346 501,88	1 284 338,32	—	—								
н1У	—	—	346 501,46	1 284 309,02				$\sqrt{(0,07^2 + 0,07^2)} = 0,10$				

2. Сведения о частях границ уточняемого земельного участка с кадастровым номером				57:10:0060701:33		:
Обозначение части границ		Горизонтальное проложение (S), м	Описание прохождения части границ	Сведения о согласовании местоположения границ (согласовано/спорное)		
от т.	до т.					
1	2	3	4	5		
н1У	н2У	25,88	—	согласовано		
н2У	н3У	10,06				
н3У	н4У	6,08				
н4У	н5У	2,69				
н5У	н6У	2,73				
н6У	1	22,80				
1	н1У	20,61				
3. Сведения о характеристиках уточняемого земельного участка с кадастровым номером				57:10:0060701:33		:
№ п/п	Наименование характеристики		Значение характеристики			
1	2		3			
1.	Адрес земельного участка		—			
1.1.	Сведения о местоположении земельного участка (при отсутствии адреса) в структурированном в соответствии с федеральной информационной адресной системой виде		Российская Федерация, Орловская область, Орловский р-н			
1.2.	Дополнительные сведения о местоположении земельного участка		—			
2.	Площадь земельного участка ± величина погрешности определения (вычисления) площади (Р ± ΔР), м²		514 ± 8,00			
3.	Формула, примененная для вычисления предельной погрешности определения площади земельного участка, с подставленными значениями и итоговые (вычисленные) значения		3,5*0,10*√(514,00) = 8			
4.	Площадь земельного участка согласно сведениям Единого государственного реестра недвижимости (Ркад), м²		523,00			
5.	Оценка расхождения Р и Ркад (Р - Ркад), м²		9			
6.	Предельный минимальный и максимальный размеры земельного участка (Рмин и Рмакс), м²		Рмин = Рмин = 400 Рмакс = Рмакс = 2 500			
7.	Кадастровый или иной государственный учетный номер (инвентарный) здания, сооружения, объекта незавершенного строительства, расположенного на земельном участке		57:10:0060701:241			
8.	Вид (виды) разрешенного использования		Для садоводства			

1	2				3		
8.1.	Дополнительные сведения об использовании земельного участка				—		
9.	Сведения о земельных участках (землях общего пользования, территории общего пользования), посредством которых обеспечивается доступ				Земли (земельные участки) общего пользования		
10.	Иные сведения				—		
4. Пояснения к сведениям об уточняемом земельном участке с кадастровым номером					57:10:0060701:33 :		
1.	—						
1. Сведения о характерных точках границ уточняемого земельного участка с кадастровым номером					57:10:0060701:69 :		
Система координат МСК-57					Зона № 1		
Обозначение характерных точек границ	Координаты, м				Метод определения координат	Формулы, примененные для расчета средней квадратической погрешности определения координат характерных точек границ (Mt), с подставленными в такие формулы значениями и итоговые (вычисленные) значения Mt, м	Описание закрепления точки
	содержатся в Едином государственном реестре недвижимости		определены в результате выполнения комплексных кадастровых работ				
	X	Y	X	Y			
1	2	3	4	5	6	7	8
н1У	—	—	347 039,48	1 285 006,98	Метод спутниковых геодезических измерений (определений)	$\sqrt{(0,07^2 + 0,07^2)} = 0,10$	—
н2У	—	—	347 033,60	1 285 022,90			
н3У	—	—	346 995,39	1 285 002,55			
1	347 006,47	1 284 986,24	347 006,47	1 284 986,24		0,30	
2	347 039,98	1 285 007,25	—	—			
3	347 030,81	1 285 026,97	—	—			
4	346 994,29	1 285 004,25	—	—			
н1У	—	—	347 039,48	1 285 006,98	$\sqrt{(0,07^2 + 0,07^2)} = 0,10$		

2. Сведения о частях границ уточняемого земельного участка с кадастровым номером					57:10:0060701:69		:
Обозначение части границ		Горизонтальное проложение (S), м	Описание прохождения части границ	Сведения о согласовании местоположения границ (согласовано/спорное)			
от т.	до т.						
1	2	3	4	5			
н1У	н2У	16,97	—	согласовано			
н2У	н3У	43,29					
н3У	1	19,72					
1	н1У	38,98					
3. Сведения о характеристиках уточняемого земельного участка с кадастровым номером					57:10:0060701:69		:
№ п/п	Наименование характеристики		Значение характеристики				
1	2		3				
1.	Адрес земельного участка		—				
1.1.	Сведения о местоположении земельного участка (при отсутствии адреса) в структурированном в соответствии с федеральной информационной адресной системой виде		Российская Федерация, Орловская область, Орловский р-н, Малая Фоминка д, д 309				
1.2.	Дополнительные сведения о местоположении земельного участка		—				
2.	Площадь земельного участка ± величина погрешности определения (вычисления) площади (Р ± ΔР), м²		748 ± 10,00				
3.	Формула, примененная для вычисления предельной погрешности определения площади земельного участка, с подставленными значениями и итоговые (вычисленные) значения		3,5*0,10*√(748,00) = 10				
4.	Площадь земельного участка согласно сведениям Единого государственного реестра недвижимости (Ркад), м²		894,00				
5.	Оценка расхождения Р и Ркад (Р - Ркад), м²		146				
6.	Предельный минимальный и максимальный размеры земельного участка (Рмин и Рмакс), м²		Рмин = Рмин = 400 Рмакс = Рмакс = 2 500				
7.	Кадастровый или иной государственный учетный номер (инвентарный) здания, сооружения, объекта незавершенного строительства, расположенного на земельном участке		57:10:0060701:236				
8.	Вид (виды) разрешенного использования		Подсобные хозяйства				
8.1.	Дополнительные сведения об использовании земельного участка		—				
9.	Сведения о земельных участках (землях общего пользования, территории общего пользования), посредством которых обеспечивается доступ		Земли (земельные участки) общего пользования				

1	2				3				
10.	Иные сведения				—				
4. Пояснения к сведениям об уточняемом земельном участке с кадастровым номером					57:10:0060701:69			:	
1.	—								
1. Сведения о характерных точках границ уточняемого земельного участка с кадастровым номером					57:10:0060701:70				:
Система координат					МСК-57				Зона № 1
Обоз- начение харак- терных точек границ	Координаты, м				Метод определения координат	Формулы, примененные для расчета средней квадратической погрешности определения координат характерных точек границ (Mt), с подставленными в такие формулы значениями и итоговые (вычисленные) значения Mt, м	Описание закрепления точки		
	содержатся в Едином государственном реестре недвижимости		определены в результате выполнения комплексных кадастровых работ						
	X	Y	X	Y					
	1	2	3	4				5	6
н1У	—	—	347 039,48	1 285 006,98	Метод спутниковых геодезических измерений (определений)	$\sqrt{(0,07^2 + 0,07^2)} = 0,10$	—		
1	347 006,47	1 284 986,24	347 006,47	1 284 986,24					
2	347 015,23	1 284 973,33	—	—					
3	347 035,27	1 284 985,95	—	—					
4	347 044,75	1 284 991,92	—	—					
5	347 044,08	1 284 995,51	—	—					
6	347 039,98	1 285 007,25	—	—					
н2У	—	—	347 015,49	1 284 970,02		0,30	Долговременный межевой знак		
н3У	—	—	347 039,94	1 284 983,97					
н4У	—	—	347 043,21	1 284 985,58					

1	2	3	4	5	6	7	8
н5У	—	—	347 045,77	1 284 987,14	Метод спутниковых геодезических измерений (определений)	$\sqrt{(0,07^2 + 0,07^2)} = 0,10$	—
н6У	—	—	347 045,11	1 284 991,11			
н1У	—	—	347 039,48	1 285 006,98			

2. Сведения о частях границ уточняемого земельного участка с кадастровым номером
57:10:0060701:70
:

Обозначение части границ		Горизонтальное проложение (S), м	Описание прохождения части границ	Сведения о согласовании местоположения границ (согласовано/спорное)
от т.	до т.			
1	2	3	4	5
н1У	1	38,98	—	согласовано
1	н2У	18,56		
н2У	н3У	28,15		
н3У	н4У	3,64		
н4У	н5У	3,00		
н5У	н6У	4,02		
н6У	н1У	16,84		

3. Сведения о характеристиках уточняемого земельного участка с кадастровым номером
57:10:0060701:70
:

№ п/п	Наименование характеристики	Значение характеристики
1	2	3
1.	Адрес земельного участка	—
1.1.	Сведения о местоположении земельного участка (при отсутствии адреса) в структурированном в соответствии с федеральной информационной адресной системой виде	Российская Федерация, Орловская область, Орловский р-н
1.2.	Дополнительные сведения о местоположении земельного участка	—
2.	Площадь земельного участка ± величина погрешности определения (вычисления) площади (Р ± ΔР), м²	720 ± 9,00
3.	Формула, примененная для вычисления предельной погрешности определения площади земельного участка, с подставленными значениями и итоговые (вычисленные) значения	3,5*0,10*√(720,00) = 9
4.	Площадь земельного участка согласно сведениям Единого государственного реестра недвижимости (Ркад), м²	582,00

1	2				3		
5.	Оценка расхождения Р и Ркад (Р - Ркад), м²				138		
6.	Предельный минимальный и максимальный размеры земельного участка (Рмин и Рмакс), м²				Рмин = Рмин = 400 Рмакс = Рмакс = 2 500		
7.	Кадастровый или иной государственный учетный номер (инвентарный) здания, сооружения, объекта незавершенного строительства, расположенного на земельном участке				—		
8.	Вид (виды) разрешенного использования				Для коллективного садоводства		
8.1.	Дополнительные сведения об использовании земельного участка				—		
9.	Сведения о земельных участках (землях общего пользования, территории общего пользования), посредством которых обеспечивается доступ				Земли (земельные участки) общего пользования		
10.	Иные сведения				—		
4. Пояснения к сведениям об уточняемом земельном участке с кадастровым номером					57:10:0060701:70 :		
1.	—						
1. Сведения о характерных точках границ уточняемого земельного участка с кадастровым номером					57:10:0060701:94 :		
Система координат МСК-57					Зона № 1		
Обоз- начение харак- терных точек границ	Координаты, м				Метод определения координат	Формулы, примененные для расчета средней квадратической погрешности определения координат характерных точек границ (Mt), с подставленными в такие формулы значениями и итоговые (вычисленные) значения Mt, м	Описание закрепления точки
	содержатся в Едином государственном реестре недвижимости		определены в результате выполнения комплексных кадастровых работ				
	X	Y	X	Y			
1	2	3	4	5	6	7	8
н1У	—	—	347 020,25	1 285 051,32	Метод спутниковых геодезических измерений (определений)	$\sqrt{(0,07^2 + 0,07^2)} = 0,10$	—
н2У	—	—	347 003,76	1 285 073,15			
1	346 967,27	1 285 052,59	346 967,27	1 285 052,59		0,20	
2	346 966,92	1 285 052,20	—	—			

1	2	3	4	5	6	7	8
3	346 969,64	1 285 047,79	—	—	Метод спутниковых геодезических измерений (определений)	0,20	—
4	346 980,45	1 285 030,28	346 980,45	1 285 030,28		$\sqrt{(0,07^2 + 0,07^2)} = 0,10$	
5	347 017,57	1 285 051,18	—	—		0,20	
6	347 001,46	1 285 073,25	—	—		0,10	
7	346 971,19	1 285 054,83	—	—			
н1У	—	—	347 020,25	1 285 051,32		$\sqrt{(0,07^2 + 0,07^2)} = 0,10$	

2. Сведения о частях границ уточняемого земельного участка с кадастровым номером
57:10:0060701:94
:

Обозначение части границ		Горизонтальное проложение (S), м	Описание прохождения части границ	Сведения о согласовании местоположения границ (согласовано/спорное)
от т.	до т.			
1	2	3	4	5
н1У	н2У	27,36	—	согласовано
н2У	1	41,88		
1	4	25,91		
4	н1У	45,02		

3. Сведения о характеристиках уточняемого земельного участка с кадастровым номером
57:10:0060701:94
:

№ п/п	Наименование характеристики	Значение характеристики
1	2	3
1.	Адрес земельного участка	—
1.1.	Сведения о местоположении земельного участка (при отсутствии адреса) в структурированном в соответствии с федеральной информационной адресной системой виде	Российская Федерация, Орловская область, Орловский р-н, Малая Фоминка д
1.2.	Дополнительные сведения о местоположении земельного участка	—
2.	Площадь земельного участка ± величина погрешности определения (вычисления) площади (Р ± ΔР), м²	1 150 ± 12,00
3.	Формула, примененная для вычисления предельной погрешности определения площади земельного участка, с подставленными значениями и итоговые (вычисленные) значения	3,5*0,10*√(1 150,00) = 12

1	2				3		
4.	Площадь земельного участка согласно сведениям Единого государственного реестра недвижимости (Ркад), м²				1 100,00		
5.	Оценка расхождения Р и Ркад (Р - Ркад), м²				50		
6.	Предельный минимальный и максимальный размеры земельного участка (Рмин и Рмакс), м²				Рмин = Рмин = 400 Рмакс = Рмакс = 2 500		
7.	Кадастровый или иной государственный учетный номер (инвентарный) здания, сооружения, объекта незавершенного строительства, расположенного на земельном участке				57:10:0060701:219		
8.	Вид (виды) разрешенного использования				Для садоводства		
8.1.	Дополнительные сведения об использовании земельного участка				—		
9.	Сведения о земельных участках (землях общего пользования, территории общего пользования), посредством которых обеспечивается доступ				Земли (земельные участки) общего пользования		
10.	Иные сведения				—		
4. Пояснения к сведениям об уточняемом земельном участке с кадастровым номером					57:10:0060701:94 :		
1.	—						
1. Сведения о характерных точках границ уточняемого земельного участка с кадастровым номером					57:10:0060701:141 :		
Система координат МСК-57					Зона № 1		
Обозначение характерных точек границ	Координаты, м				Метод определения координат	Формулы, примененные для расчета средней квадратической погрешности определения координат характерных точек границ (Mt), с подставленными в такие формулы значениями и итоговые (вычисленные) значения Mt, м	Описание закрепления точки
	содержатся в Едином государственном реестре недвижимости		определены в результате выполнения комплексных кадастровых работ				
	X	Y	X	Y			
1	2	3	4	5	6	7	8
н1У	—	—	347 003,76	1 285 073,15	Метод спутниковых геодезических измерений (определений)	$\sqrt{(0,07^2 + 0,07^2)} = 0,10$	—
н2У	—	—	346 995,23	1 285 084,22			
1	346 959,78	1 285 062,99	346 959,78	1 285 062,99			

1	2	3	4	5	6	7	8
2	346 961,56	1 285 060,16	346 961,56	1 285 060,16	Метод спутниковых геодезических измерений (определений)	$\sqrt{(0,07^2 + 0,07^2)} = 0,10$	—
3	346 966,46	1 285 053,37	—	—		0,10	
4	346 967,27	1 285 052,59	346 967,27	1 285 052,59		$\sqrt{(0,07^2 + 0,07^2)} = 0,10$	
5	346 971,19	1 285 054,83	—	—		0,10	
6	347 001,46	1 285 073,25	—	—			
7	347 003,12	1 285 074,27	—	—			
8	346 994,70	1 285 085,31	—	—			
н1У	—	—	347 003,76	1 285 073,15		$\sqrt{(0,07^2 + 0,07^2)} = 0,10$	

2. Сведения о частях границ уточняемого земельного участка с кадастровым номером

57:10:0060701:141

:

Обозначение части границ		Горизонтальное проложение (S), м	Описание прохождения части границ	Сведения о согласовании местоположения границ (согласовано/спорное)
от т.	до т.			
1	2	3	4	5
н1У	н2У	13,98	—	согласовано
н2У	1	41,32		
1	2	3,34		
2	4	9,48		
4	н1У	41,88		

3. Сведения о характеристиках уточняемого земельного участка с кадастровым номером

57:10:0060701:141

:

№ п/п	Наименование характеристики	Значение характеристики
1	2	3
1.	Адрес земельного участка	—
1.1.	Сведения о местоположении земельного участка (при отсутствии адреса) в структурированном в соответствии с федеральной информационной адресной системой виде	Российская Федерация, Орловская область, Орловский р-н, Малая Фоминка д, д 313
1.2.	Дополнительные сведения о местоположении земельного участка	—

1	2				3			
2.	Площадь земельного участка ± величина погрешности определения (вычисления) площади (P ± ΔP), м²				555 ± 8,00			
3.	Формула, примененная для вычисления предельной погрешности определения площади земельного участка, с подставленными значениями и итоговые (вычисленные) значения				3,5*0,10*√(555,00) = 8			
4.	Площадь земельного участка согласно сведениям Единого государственного реестра недвижимости (Ркад), м²				559,00			
5.	Оценка расхождения P и Ркад (P - Ркад), м²				4			
6.	Предельный минимальный и максимальный размеры земельного участка (Рмин и Рмакс), м²				Рмин = Рмин = 400 Рмакс = Рмакс = 2 500			
7.	Кадастровый или иной государственный учетный номер (инвентарный) здания, сооружения, объекта незавершенного строительства, расположенного на земельном участке				57:10:0060701:217			
8.	Вид (виды) разрешенного использования				Подсобные хозяйства			
8.1.	Дополнительные сведения об использовании земельного участка				—			
9.	Сведения о земельных участках (землях общего пользования, территории общего пользования), посредством которых обеспечивается доступ				Земли (земельные участки) общего пользования			
10.	Иные сведения				—			
4. Пояснения к сведениям об уточняемом земельном участке с кадастровым номером					57:10:0060701:141 :			
1.					—			
1. Сведения о характерных точках границ уточняемого земельного участка с кадастровым номером					57:10:0060701:314 :			
Система координат МСК-57					Зона № 1			
Обозначение характерных точек границ	Координаты, м				Метод определения координат	Формулы, примененные для расчета средней квадратической погрешности определения координат характерных точек границ (Mt), с подставленными в такие формулы значениями и итоговые (вычисленные) значения Mt, м	Описание закрепления точки	
	содержатся в Едином государственном реестре недвижимости		определены в результате выполнения комплексных кадастровых работ					
	X	Y	X	Y				
1	2	3	4	5	6	7	8	

1	2	3	4	5	6	7	8
1	346 959,26	1 285 062,67	346 959,26	1 285 062,67	Метод спутниковых геодезических измерений (определений)	$\sqrt{(0,07^2 + 0,07^2)} = 0,10$	626002000000
2	346 959,78	1 285 062,99	346 959,78	1 285 062,99			—
3	346 994,35	1 285 085,09	—	—		0,10	
4	346 982,27	1 285 100,22	—	—			
5	346 979,91	1 285 098,18	—	—			
6	346 952,90	1 285 069,64	—	—			
н1У	—	—	346 995,23	1 285 084,22		$\sqrt{(0,07^2 + 0,07^2)} = 0,10$	626002000000
н2У	—	—	346 982,44	1 285 100,34			
н3У	—	—	346 980,04	1 285 097,79			
н4У	—	—	346 953,08	1 285 069,49			
н5У	—	—	346 953,91	1 285 067,89			
н6У	—	—	346 954,76	1 285 067,10			—
1	346 959,26	1 285 062,67	346 959,26	1 285 062,67			626002000000

2. Сведения о частях границ уточняемого земельного участка с кадастровым номером
57:10:0060701:314
:

Обозначение части границ		Горизонтальное проложение (S), м	Описание прохождения части границ	Сведения о согласовании местоположения границ (согласовано/спорное)
от т.	до т.			
1	2	3	4	5
1	2	0,61	—	согласовано
2	н1У	41,32		
н1У	н2У	20,58		
н2У	н3У	3,50		
н3У	н4У	39,09		

1	2	3	4	5
н4У	н5У	1,80	—	согласовано
н5У	н6У	1,16		
н6У	1	6,31		

3. Сведения о характеристиках уточняемого земельного участка с кадастровым номером 57:10:0060701:314 :

№ п/п	Наименование характеристики	Значение характеристики
1	2	3
1.	Адрес земельного участка	—
1.1.	Сведения о местоположении земельного участка (при отсутствии адреса) в структурированном в соответствии с федеральной информационной адресной системой виде	Российская Федерация, Орловская область, Орловский р-н
1.2.	Дополнительные сведения о местоположении земельного участка	—
2.	Площадь земельного участка ± величина погрешности определения (вычисления) площади ($P \pm \Delta P$), м²	$625 \pm 9,00$
3.	Формула, примененная для вычисления предельной погрешности определения площади земельного участка, с подставленными значениями и итоговые (вычисленные) значения	$3,5 * 0,10 * \sqrt{(625,00)} = 9$
4.	Площадь земельного участка согласно сведениям Единого государственного реестра недвижимости (Ркад), м²	607,00
5.	Оценка расхождения Р и Ркад ($P - P_{кад}$), м²	18
6.	Предельный минимальный и максимальный размеры земельного участка (Рмин и Рмакс), м²	Рмин = Рмин = 400 Рмакс = Рмакс = 2 500
7.	Кадастровый или иной государственный учетный номер (инвентарный) здания, сооружения, объекта незавершенного строительства, расположенного на земельном участке	—
8.	Вид (виды) разрешенного использования	Для садоводства
8.1.	Дополнительные сведения об использовании земельного участка	—
9.	Сведения о земельных участках (землях общего пользования, территории общего пользования), посредством которых обеспечивается доступ	Земли (земельные участки) общего пользования
10.	Иные сведения	—

4. Пояснения к сведениям об уточняемом земельном участке с кадастровым номером 57:10:0060701:314 :

1.	—
----	---

1. Сведения о характерных точках границ уточняемого земельного участка с кадастровым номером						57:10:0060701:464		:
Система координат		МСК-57				Зона № 1		
Обоз- начение харак- терных точек границ	Координаты, м				Метод определения координат	Формулы, примененные для расчета средней квадратической погрешности определения координат характерных точек границ (Mt), с подставленными в такие формулы значениями и итоговые (вычисленные) значения Mt, м	Описание закрепления точки	
	содержатся в Едином государственном реестре недвижимости		определены в результате выполнения комплексных кадастровых работ					
	X	Y	X	Y				
1	2	3	4	5	6	7	8	
1	346 947,25	1 285 033,28	—	—	Метод спутниковых геодезических измерений (определений)	0,10	626002000000	
2	346 966,78	1 285 051,78	—	—				
3	346 959,89	1 285 061,51	—	—				
4	346 954,51	1 285 067,30	—	—				
5	346 951,26	1 285 064,95	—	—				
6	346 934,64	1 285 049,25	—	—				
н1У	—	—	346 947,11	1 285 033,50		$\sqrt{(0,07^2 + 0,07^2)} = 0,10$	—	
н2У	—	—	346 967,27	1 285 052,59				
н3У	—	—	346 961,56	1 285 060,16				
н4У	—	—	346 959,78	1 285 062,99				
н5У	—	—	346 959,26	1 285 062,67				
н6У	—	—	346 954,76	1 285 067,10				626002000000

1	2	3	4	5	6	7	8
н7У	—	—	346 952,29	1 285 064,72	Метод спутниковых геодезических измерений (определений)	$\sqrt{(0,07^2 + 0,07^2)} = 0,10$	626002000000
н8У	—	—	346 951,78	1 285 065,01			—
н9У	—	—	346 934,50	1 285 049,47		0,10	626002000000
1	346 947,25	1 285 033,28	—	—			

2. Сведения о частях границ уточняемого земельного участка с кадастровым номером
57:10:0060701:464
:

Обозначение части границ		Горизонтальное проложение (S), м	Описание прохождения части границ	Сведения о согласовании местоположения границ (согласовано/спорное)
от т.	до т.			
1	2	3	4	5
н1У	н2У	27,76	—	согласовано
н2У	н3У	9,48		
н3У	н4У	3,34		
н4У	н5У	0,61		
н5У	н6У	6,31		
н6У	н7У	3,43		
н7У	н8У	0,59		
н8У	н9У	23,24		
н9У	н1У	20,35		

3. Сведения о характеристиках уточняемого земельного участка с кадастровым номером
57:10:0060701:464
:

№ п/п	Наименование характеристики	Значение характеристики
1	2	3
1.	Адрес земельного участка	—
1.1.	Сведения о местоположении земельного участка (при отсутствии адреса) в структурированном в соответствии с федеральной информационной адресной системой виде	Российская Федерация, Орловская область, Орловский р-н
1.2.	Дополнительные сведения о местоположении земельного участка	—
2.	Площадь земельного участка ± величина погрешности определения (вычисления) площади (Р ± ΔР), м²	550 ± 8,00

1	2	3
3.	Формула, примененная для вычисления предельной погрешности определения площади земельного участка, с подставленными значениями и итоговые (вычисленные) значения	$3,5*0,10*\sqrt{(550,00)} = 8$
4.	Площадь земельного участка согласно сведениям Единого государственного реестра недвижимости (Ркад), м²	550,00
5.	Оценка расхождения Р и Ркад (Р - Ркад), м²	0
6.	Предельный минимальный и максимальный размеры земельного участка (Рмин и Рмакс), м²	Рмин = Рмин = 400 Рмакс = Рмакс = 2 500
7.	Кадастровый или иной государственный учетный номер (инвентарный) здания, сооружения, объекта незавершенного строительства, расположенного на земельном участке	—
8.	Вид (виды) разрешенного использования	Для садоводства
8.1.	Дополнительные сведения об использовании земельного участка	—
9.	Сведения о земельных участках (землях общего пользования, территории общего пользования), посредством которых обеспечивается доступ	Земли (земельные участки) общего пользования
10.	Иные сведения	—

4. Пояснения к сведениям об уточняемом земельном участке с кадастровым номером 57:10:0060701:464 :

1.	—
----	---

1. Сведения о характерных точках границ уточняемого земельного участка с кадастровым номером 57:10:0060701:9 :

Система координат МСК-57 Зона № 1

Обоз- начение харак- терных точек границ	Координаты, м				Метод определения координат	Формулы, примененные для расчета средней квадратической погрешности определения координат характерных точек границ (Mt), с подставленными в такие формулы значениями и итоговые (вычисленные) значения Mt, м	Описание закрепления точки
	содержатся в Едином государственном реестре недвижимости		определены в результате выполнения комплексных кадастровых работ				
	X	Y	X	Y			
1	2	3	4	5	6	7	8
1	347 070,07	1 284 969,76	347 070,07	1 284 969,76	Метод спутниковых геодезических измерений (определений)	$\sqrt{(0,07^2 + 0,07^2)} = 0,10$	Долговременный межевой знак

1	2	3	4	5	6	7	8
2	347 066,16	1 284 978,02	347 066,16	1 284 978,02	Метод спутниковых геодезических измерений (определений)	$\sqrt{(0,07^2 + 0,07^2)} = 0,10$	Долговременный межевой знак
3	347 064,42	1 284 977,19	347 064,42	1 284 977,19			
4	347 063,40	1 284 979,61	—	—		0,10	
5	347 056,26	1 284 976,66	—	—			
н1У	—	—	347 063,25	1 284 979,95		$\sqrt{(0,07^2 + 0,07^2)} = 0,10$	
н2У	—	—	347 055,71	1 284 976,66			
6	347 039,94	1 284 983,97	347 039,94	1 284 983,97			
7	347 015,49	1 284 970,02	347 015,49	1 284 970,02			
8	347 028,80	1 284 948,99	347 028,80	1 284 948,99			
9	347 060,65	1 284 965,65	347 060,65	1 284 965,65			
1	347 070,07	1 284 969,76	347 070,07	1 284 969,76			

2. Сведения о частях границ уточняемого земельного участка с кадастровым номером
57:10:0060701:9
:

Обозначение части границ		Горизонтальное проложение (S), м	Описание прохождения части границ	Сведения о согласовании местоположения границ (согласовано/спорное)
от т.	до т.			
1	2	3	4	5
1	2	9,14	—	согласовано
2	3	1,93		
3	н1У	3,00		
н1У	н2У	8,23		
н2У	6	17,38		
6	7	28,15		
7	8	24,89		
8	9	35,94		
9	1	10,28		

3. Сведения о характеристиках уточняемого земельного участка с кадастровым номером 57:10:0060701:9 :		
№ п/п	Наименование характеристики	Значение характеристики
1	2	3
1.	Адрес земельного участка	—
1.1.	Сведения о местоположении земельного участка (при отсутствии адреса) в структурированном в соответствии с федеральной информационной адресной системой виде	Российская Федерация, Орловская область, Орловский р-н, Малая Фоминка д, уч 307 б
1.2.	Дополнительные сведения о местоположении земельного участка	—
2.	Площадь земельного участка ± величина погрешности определения (вычисления) площади ($P \pm \Delta P$), м²	1 000 ± 11,00
3.	Формула, примененная для вычисления предельной погрешности определения площади земельного участка, с подставленными значениями и итоговые (вычисленные) значения	$3,5 * 0,10 * \sqrt{(1\ 000,00)} = 11$
4.	Площадь земельного участка согласно сведениям Единого государственного реестра недвижимости (Ркад), м²	1 000,00
5.	Оценка расхождения Р и Ркад ($P - P_{кад}$), м²	0
6.	Предельный минимальный и максимальный размеры земельного участка (Рмин и Рмакс), м²	Рмин = Рмин = 400 Рмакс = Рмакс = 2 500
7.	Кадастровый или иной государственный учетный номер (инвентарный) здания, сооружения, объекта незавершенного строительства, расположенного на земельном участке	57:10:0060701:205
8.	Вид (виды) разрешенного использования	Для ведения личного подсобного хозяйства
8.1.	Дополнительные сведения об использовании земельного участка	—
9.	Сведения о земельных участках (землях общего пользования, территории общего пользования), посредством которых обеспечивается доступ	Земли (земельные участки) общего пользования
10.	Иные сведения	—
4. Пояснения к сведениям об уточняемом земельном участке с кадастровым номером 57:10:0060701:9 :		
1.	—	

1. Сведения о характерных точках границ уточняемого земельного участка с кадастровым номером					57:10:0060701:10		
Система координат					МСК-57		
					Зона № 1		
Обоз- начение харак- терных точек границ	Координаты, м				Метод определения координат	Формулы, примененные для расчета средней квадратической погрешности определения координат характерных точек границ (Mt), с подставленными в такие формулы значениями и итоговые (вычисленные) значения Mt, м	Описание закрепления точки
	содержатся в Едином государственном реестре недвижимости		определены в результате выполнения комплексных кадастровых работ				
	X	Y	X	Y			
1	2	3	4	5	6	7	8
н1У	—	—	347 105,40	1 284 825,84	Метод спутниковых геодезических измерений (определений)	$\sqrt{(0,07^2 + 0,07^2)} = 0,10$	—
1	347 088,21	1 284 837,91	347 088,21	1 284 837,91			
2	347 070,40	1 284 848,49	—	—			
3	347 055,03	1 284 832,22	—	—			
4	347 053,21	1 284 830,64	—	—			
5	347 078,16	1 284 810,78	—	—			
6	347 086,67	1 284 807,66	—	—			
7	347 104,62	1 284 827,71	—	—			
н2У	—	—	347 072,82	1 284 848,44			
н3У	—	—	347 053,72	1 284 829,29			
н4У	—	—	347 070,90	1 284 817,32			
н5У	—	—	347 086,86	1 284 806,02			
						$\sqrt{(0,07^2 + 0,07^2)} = 0,10$	

1	2	3	4	5	6	7	8	
н1У	—	—	347 105,40	1 284 825,84	Метод спутниковых геодезических измерений (определений)	$\sqrt{(0,07^2 + 0,07^2)} = 0,10$	—	
2. Сведения о частях границ уточняемого земельного участка с кадастровым номером					57:10:0060701:10			:
Обозначение части границ		Горизонтальное проложение (S), м	Описание прохождения части границ		Сведения о согласовании местоположения границ (согласовано/спорное)			
от т.	до т.							
1	2	3	4		5			
н1У	1	21,00	—		согласовано			
1	н2У	18,65						
н2У	н3У	27,05						
н3У	н4У	20,94						
н4У	н5У	19,56						
н5У	н1У	27,14						
3. Сведения о характеристиках уточняемого земельного участка с кадастровым номером					57:10:0060701:10			:
№ п/п	Наименование характеристики				Значение характеристики			
1	2				3			
1.	Адрес земельного участка				—			
1.1.	Сведения о местоположении земельного участка (при отсутствии адреса) в структурированном в соответствии с федеральной информационной адресной системой виде				Российская Федерация, Орловская область, Орловский р-н			
1.2.	Дополнительные сведения о местоположении земельного участка				—			
2.	Площадь земельного участка ± величина погрешности определения (вычисления) площади (Р ± ΔР), м²				1 073 ± 11,00			
3.	Формула, примененная для вычисления предельной погрешности определения площади земельного участка, с подставленными значениями и итоговые (вычисленные) значения				$3,5*0,10*\sqrt{(1\,073,00)} = 11$			
4.	Площадь земельного участка согласно сведениям Единого государственного реестра недвижимости (Ркад), м²				1 073,00			
5.	Оценка расхождения Р и Ркад (Р - Ркад), м²				0			
6.	Предельный минимальный и максимальный размеры земельного участка (Рмин и Рмакс), м²				Рмин = Рмин = 400 Рмакс = Рмакс = 2 500			

1	2				3		
7.	Кадастровый или иной государственный учетный номер (инвентарный) здания, сооружения, объекта незавершенного строительства, расположенного на земельном участке				57:10:0000000:1280		
8.	Вид (виды) разрешенного использования				Для ведения садоводства		
8.1.	Дополнительные сведения об использовании земельного участка				—		
9.	Сведения о земельных участках (землях общего пользования, территории общего пользования), посредством которых обеспечивается доступ				Земли (земельные участки) общего пользования		
10.	Иные сведения				—		
4. Пояснения к сведениям об уточняемом земельном участке с кадастровым номером					57:10:0060701:10 :		
1.	—						
1. Сведения о характерных точках границ уточняемого земельного участка с кадастровым номером					57:10:0060701:56 :		
Система координат МСК-57					Зона № 1		
Обоз- начение харак- терных точек границ	Координаты, м				Метод определения координат	Формулы, примененные для расчета средней квадратической погрешности определения координат характерных точек границ (Mt), с подставленными в такие формулы значениями и итоговые (вычисленные) значения Mt, м	Описание закрепления точки
	содержатся в Едином государственном реестре недвижимости		определены в результате выполнения комплексных кадастровых работ				
	X	Y	X	Y			
1	2	3	4	5	6	7	8
1	347 070,40	1 284 848,49	—	—	Метод спутниковых геодезических измерений (определений)	0,30	—
2	347 073,43	1 284 849,61	—	—			
3	347 086,84	1 284 865,85	—	—			
4	347 072,03	1 284 878,59	—	—			
5	347 054,29	1 284 859,76	—	—			
6	347 037,30	1 284 842,20	—	—			
						7,50	

1	2	3	4	5	6	7	8
7	347 053,21	1 284 830,64	—	—	Метод спутниковых геодезических измерений (определений)	0,30	—
8	347 055,03	1 284 832,22	—	—			
н1У	—	—	347 072,82	1 284 848,44		$\sqrt{(0,07^2 + 0,07^2)} = 0,10$	
н2У	—	—	347 087,67	1 284 864,58			
н3У	—	—	347 072,54	1 284 877,23			
н4У	—	—	347 037,47	1 284 841,10			
н5У	—	—	347 053,72	1 284 829,29			
1	347 070,40	1 284 848,49	—	—		0,30	

2. Сведения о частях границ уточняемого земельного участка с кадастровым номером 57:10:0060701:56 :

Обозначение части границ		Горизонтальное проложение (S), м	Описание прохождения части границ	Сведения о согласовании местоположения границ (согласовано/спорное)
от т.	до т.			
1	2	3	4	5
н1У	н2У	21,93	—	согласовано
н2У	н3У	19,72		
н3У	н4У	50,35		
н4У	н5У	20,09		
н5У	н1У	27,05		

3. Сведения о характеристиках уточняемого земельного участка с кадастровым номером 57:10:0060701:56 :

№ п/п	Наименование характеристики	Значение характеристики
1	2	3
1.	Адрес земельного участка	—
1.1.	Сведения о местоположении земельного участка (при отсутствии адреса) в структурированном в соответствии с федеральной информационной адресной системой виде	Российская Федерация, Орловская область, Орловский р-н
1.2.	Дополнительные сведения о местоположении земельного участка	—

1	2				3		
2.	Площадь земельного участка ± величина погрешности определения (вычисления) площади (Р ± ΔР), м²				994 ± 11,00		
3.	Формула, примененная для вычисления предельной погрешности определения площади земельного участка, с подставленными значениями и итоговые (вычисленные) значения				3,5*0,10*√(994,00) = 11		
4.	Площадь земельного участка согласно сведениям Единого государственного реестра недвижимости (Ркад), м²				983,00		
5.	Оценка расхождения Р и Ркад (Р - Ркад), м²				11		
6.	Предельный минимальный и максимальный размеры земельного участка (Рмин и Рмакс), м²				Рмин = Рмин = 400 Рмакс = Рмакс = 2 500		
7.	Кадастровый или иной государственный учетный номер (инвентарный) здания, сооружения, объекта незавершенного строительства, расположенного на земельном участке				57:10:0060701:223		
8.	Вид (виды) разрешенного использования				Для садоводства		
8.1.	Дополнительные сведения об использовании земельного участка				—		
9.	Сведения о земельных участках (землях общего пользования, территории общего пользования), посредством которых обеспечивается доступ				Земли (земельные участки) общего пользования		
10.	Иные сведения				—		
4. Пояснения к сведениям об уточняемом земельном участке с кадастровым номером					57:10:0060701:56 :		
1.					—		
1. Сведения о характерных точках границ уточняемого земельного участка с кадастровым номером					57:10:0060701:7 :		
Система координат МСК-57					Зона № 1		
Обоз- начение харак- терных точек границ	Координаты, м				Метод определения координат	Формулы, примененные для расчета средней квадратической погрешности определения координат характерных точек границ (Mt), с подставленными в такие формулы значениями и итоговые (вычисленные) значения Mt, м	Описание закрепления точки
	содержатся в Едином государственном реестре недвижимости		определены в результате выполнения комплексных кадастровых работ				
	X	Y	X	Y			
1	2	3	4	5	6	7	8

1	2	3	4	5	6	7	8
1	347 021,12	1 284 853,93	—	—	Метод спутниковых геодезических измерений (определений)	7,50	—
2	347 037,30	1 284 842,20	—	—			
3	347 054,29	1 284 859,76	—	—			
4	347 038,03	1 284 871,21	—	—			
н1У	—	—	347 021,34	1 284 852,38		$\sqrt{(0,07^2 + 0,07^2)} = 0,10$	
н2У	—	—	347 037,46	1 284 841,10			
н3У	—	—	347 054,40	1 284 858,55			
н4У	—	—	347 038,19	1 284 870,22			
1	347 021,12	1 284 853,93	—	—		7,50	

2. Сведения о частях границ уточняемого земельного участка с кадастровым номером
57:10:0060701:7
:

Обозначение части границ		Горизонтальное проложение (S), м	Описание прохождения части границ	Сведения о согласовании местоположения границ (согласовано/спорное)
от т.	до т.			
1	2	3	4	5
н1У	н2У	19,67	—	согласовано
н2У	н3У	24,32		
н3У	н4У	19,97		
н4У	н1У	24,54		

3. Сведения о характеристиках уточняемого земельного участка с кадастровым номером
57:10:0060701:7
:

№ п/п	Наименование характеристики	Значение характеристики
1	2	3

1	2	3
1.	Адрес земельного участка	—
1.1.	Сведения о местоположении земельного участка (при отсутствии адреса) в структурированном в соответствии с федеральной информационной адресной системой виде	Российская Федерация, Орловская область, Орловский р-н
1.2.	Дополнительные сведения о местоположении земельного участка	—
2.	Площадь земельного участка \pm величина погрешности определения (вычисления) площади ($P \pm \Delta P$), м ²	$479 \pm 8,00$
3.	Формула, примененная для вычисления предельной погрешности определения площади земельного участка, с подставленными значениями и итоговые (вычисленные) значения	$3,5*0,10*\sqrt{(479,00)} = 8$
4.	Площадь земельного участка согласно сведениям Единого государственного реестра недвижимости (Ркад), м ²	479,00
5.	Оценка расхождения Р и Ркад ($P - P_{кад}$), м ²	0
6.	Предельный минимальный и максимальный размеры земельного участка ($P_{мин}$ и $P_{макс}$), м ²	$P_{мин} = P_{мин} = 400$ $P_{макс} = P_{макс} = 2\ 500$
7.	Кадастровый или иной государственный учетный номер (инвентарный) здания, сооружения, объекта незавершенного строительства, расположенного на земельном участке	57:10:0060701:203
8.	Вид (виды) разрешенного использования	Для садоводства
8.1.	Дополнительные сведения об использовании земельного участка	—
9.	Сведения о земельных участках (землях общего пользования, территории общего пользования), посредством которых обеспечивается доступ	Земли (земельные участки) общего пользования
10.	Иные сведения	—
4. Пояснения к сведениям об уточняемом земельном участке с кадастровым номером		57:10:0060701:7 :
1.	—	

1. Сведения о характерных точках границ уточняемого земельного участка с кадастровым номером					57:10:0060701:6		
Система координат					МСК-57		
					Зона № 1		
Обоз- начение харак- терных точек границ	Координаты, м				Метод определения координат	Формулы, примененные для расчета средней квадратической погрешности определения координат характерных точек границ (Mt), с подставленными в такие формулы значениями и итоговые (вычисленные) значения Mt, м	Описание закрепления точки
	содержатся в Едином государственном реестре недвижимости		определены в результате выполнения комплексных кадастровых работ				
	X	Y	X	Y			
1	2	3	4	5	6	7	8
1	347 055,42	1 284 890,16	—	—	Метод спутниковых геодезических измерений (определений)	7,50	—
2	347 038,47	1 284 901,46	—	—			
3	347 021,53	1 284 883,25	—	—			
4	347 004,24	1 284 864,89	—	—			
5	347 020,84	1 284 853,65	—	—			
6	347 038,03	1 284 871,21	—	—			
н1У	—	—	347 056,24	1 284 889,20		$\sqrt{(0,07^2 + 0,07^2)} = 0,10$	
н2У	—	—	347 039,28	1 284 900,70			
н3У	—	—	347 020,70	1 284 880,75			
н4У	—	—	347 004,51	1 284 863,37			
н5У	—	—	347 021,34	1 284 852,38			
н6У	—	—	347 038,19	1 284 870,22			

1	2	3	4	5	6	7	8	
1	347 055,42	1 284 890,16	—	—	Метод спутниковых геодезических измерений (определений)	7,50	—	
2. Сведения о частях границ уточняемого земельного участка с кадастровым номером					57:10:0060701:6			:
Обозначение части границ		Горизонтальное проложение (S), м	Описание прохождения части границ		Сведения о согласовании местоположения границ (согласовано/спорное)			
от т.	до т.							
1	2	3	4		5			
н1У	н2У	20,49	—		согласовано			
н2У	н3У	27,26						
н3У	н4У	23,75						
н4У	н5У	20,10						
н5У	н6У	24,54						
н6У	н1У	26,19						
3. Сведения о характеристиках уточняемого земельного участка с кадастровым номером					57:10:0060701:6			:
№ п/п	Наименование характеристики				Значение характеристики			
1	2				3			
1.	Адрес земельного участка				—			
1.1.	Сведения о местоположении земельного участка (при отсутствии адреса) в структурированном в соответствии с федеральной информационной адресной системой виде				Российская Федерация, Орловская область, Орловский р-н			
1.2.	Дополнительные сведения о местоположении земельного участка				—			
2.	Площадь земельного участка ± величина погрешности определения (вычисления) площади (Р ± ΔР), м²				1 017 ± 11,00			
3.	Формула, примененная для вычисления предельной погрешности определения площади земельного участка, с подставленными значениями и итоговые (вычисленные) значения				3,5*0,10*√(1 017,00) = 11			
4.	Площадь земельного участка согласно сведениям Единого государственного реестра недвижимости (Ркад), м²				1 009,00			
5.	Оценка расхождения Р и Ркад (Р - Ркад), м²				8			
6.	Предельный минимальный и максимальный размеры земельного участка (Рмин и Рмакс), м²				Рмин = Рмин = 400 Рмакс = Рмакс = 2 500			

1	2				3		
7.	Кадастровый или иной государственный учетный номер (инвентарный) здания, сооружения, объекта незавершенного строительства, расположенного на земельном участке				57:10:0060701:204		
8.	Вид (виды) разрешенного использования				Для садоводства		
8.1.	Дополнительные сведения об использовании земельного участка				—		
9.	Сведения о земельных участках (землях общего пользования, территории общего пользования), посредством которых обеспечивается доступ				Земли (земельные участки) общего пользования		
10.	Иные сведения				—		
4. Пояснения к сведениям об уточняемом земельном участке с кадастровым номером					57:10:0060701:6 :		
1.	—						
1. Сведения о характерных точках границ уточняемого земельного участка с кадастровым номером					57:10:0060701:336 :		
Система координат МСК-57					Зона № 1		
Обоз- начение харак- терных точек границ	Координаты, м				Метод определения координат	Формулы, примененные для расчета средней квадратической погрешности определения координат характерных точек границ (Mt), с подставленными в такие формулы значениями и итоговые (вычисленные) значения Mt, м	Описание закрепления точки
	содержатся в Едином государственном реестре недвижимости		определены в результате выполнения комплексных кадастровых работ				
	X	Y	X	Y			
1	2	3	4	5	6	7	8
1	—	—	347 013,89	1 284 908,05	Метод спутниковых геодезических измерений (определений)	$\sqrt{(0,07^2 + 0,07^2)} = 0,10$	Временный межевой знак
2	346 996,77	1 284 913,73	—	—		0,10	
н1У	—	—	347 009,15	1 284 910,55		$\sqrt{(0,07^2 + 0,07^2)} = 0,10$	—
н2У	—	—	347 003,86	1 284 912,38			
н3У	—	—	346 996,78	1 284 914,11			
3	346 972,43	1 284 886,32	346 972,43	1 284 886,32			Временный межевой знак

1	2	3	4	5	6	7	8
4	346 988,24	1 284 875,46	346 988,24	1 284 875,46	Метод спутниковых геодезических измерений (определений)	$\sqrt{(0,07^2 + 0,07^2)} = 0,10$	Временный межевой знак
5	347 013,83	1 284 907,96	—	—		0,10	
н4У	—	—	347 002,96	1 284 894,16		$\sqrt{(0,07^2 + 0,07^2)} = 0,10$	—
1	—	—	347 013,89	1 284 908,05			Временный межевой знак

Вырез 1 из 1							
6	346 998,18	1 284 892,08	346 998,18	1 284 892,08	Метод спутниковых геодезических измерений (определений)	$\sqrt{(0,07^2 + 0,07^2)} = 0,10$	Временный межевой знак
7	346 998,30	1 284 892,30	346 998,30	1 284 892,30			
8	346 998,09	1 284 892,42	346 998,09	1 284 892,42			
9	346 997,96	1 284 892,20	346 997,96	1 284 892,20			
6	346 998,18	1 284 892,08	346 998,18	1 284 892,08			

2. Сведения о частях границ уточняемого земельного участка с кадастровым номером
57:10:0060701:336
:

Обозначение части границ		Горизонтальное проложение (S), м	Описание прохождения части границ	Сведения о согласовании местоположения границ (согласовано/спорное)
от т.	до т.			
1	2	3	4	5
1	н1У	5,36	—	согласовано
н1У	н2У	5,60		
н2У	н3У	7,29		
н3У	3	36,95		
3	4	19,18		
4	н4У	23,80		
н4У	1	17,67		

Вырез 1 из 1				
6	7	0,25	—	согласовано
7	8	0,24		
8	9	0,26		

1	2	3	4	5
9	6	0,25	—	согласовано

3. Сведения о характеристиках уточняемого земельного участка с кадастровым номером 57:10:0060701:336 :

№ п/п	Наименование характеристики	Значение характеристики
1	2	3
1.	Адрес земельного участка	—
1.1.	Сведения о местоположении земельного участка (при отсутствии адреса) в структурированном в соответствии с федеральной информационной адресной системой виде	Российская Федерация, Орловская область, Орловский р-н, Лавровское с/с, Малая Фоминка д
1.2.	Дополнительные сведения о местоположении земельного участка	—
2.	Площадь земельного участка ± величина погрешности определения (вычисления) площади ($P \pm \Delta P$), м²	$717 \pm 9,00$
3.	Формула, примененная для вычисления предельной погрешности определения площади земельного участка, с подставленными значениями и итоговые (вычисленные) значения	$3,5*0,10*\sqrt{(717,00)} = 9$
4.	Площадь земельного участка согласно сведениям Единого государственного реестра недвижимости (Ркад), м²	700,00
5.	Оценка расхождения Р и Ркад ($P - P_{кад}$), м²	17
6.	Предельный минимальный и максимальный размеры земельного участка ($P_{мин}$ и $P_{макс}$), м²	$P_{мин} = P_{мин} = 400$ $P_{макс} = P_{макс} = 2\ 500$
7.	Кадастровый или иной государственный учетный номер (инвентарный) здания, сооружения, объекта незавершенного строительства, расположенного на земельном участке	—
8.	Вид (виды) разрешенного использования	Для ведения садоводства
8.1.	Дополнительные сведения об использовании земельного участка	—
9.	Сведения о земельных участках (землях общего пользования, территории общего пользования), посредством которых обеспечивается доступ	Земли (земельные участки) общего пользования
10.	Иные сведения	—

4. Пояснения к сведениям об уточняемом земельном участке с кадастровым номером 57:10:0060701:336 :

1.	—
----	---

1. Сведения о характерных точках границ уточняемого земельного участка с кадастровым номером						57:10:0060701:470		:
Система координат				МСК-57		Зона № 1		
Обоз- начение харак- терных точек границ	Координаты, м				Метод определения координат	Формулы, примененные для расчета средней квадратической погрешности определения координат характерных точек границ (Mt), с подставленными в такие формулы значениями и итоговые (вычисленные) значения Mt, м	Описание закрепления точки	
	содержатся в Едином государственном реестре недвижимости		определены в результате выполнения комплексных кадастровых работ					
	X	Y	X	Y				
1	2	3	4	5	6	7	8	
н1У	—	—	346 994,94	1 284 914,19	Метод спутниковых геодезических измерений (определений)	$\sqrt{(0,07^2 + 0,07^2)} = 0,10$	Труба (металлическая)	
н2У	—	—	346 981,07	1 284 921,15			—	
н3У	—	—	346 978,76	1 284 922,73			Труба (металлическая)	
н4У	—	—	346 955,07	1 284 897,53				
1	346 971,73	1 284 886,80	346 971,73	1 284 886,80				
2	346 991,33	1 284 909,93	—	—				
3	346 974,93	1 284 918,55	—	—		0,10		
4	346 955,46	1 284 897,71	—	—				
н1У	—	—	346 994,94	1 284 914,19			$\sqrt{(0,07^2 + 0,07^2)} = 0,10$	
2. Сведения о частях границ уточняемого земельного участка с кадастровым номером							57:10:0060701:470	
Обозначение части границ		Горизонтальное проложение (S), м	Описание прохождения части границ		Сведения о согласовании местоположения границ (согласовано/спорное)			
от т.	до т.							
1	2	3	4		5			
н1У	н2У	15,52	—		согласовано			
н2У	н3У	2,80						

1	2	3	4	5
н3У	н4У	34,59	—	согласовано
н4У	1	19,82		
1	н1У	35,90		
3. Сведения о характеристиках уточняемого земельного участка с кадастровым номером				57:10:0060701:470 :
№ п/п	Наименование характеристики		Значение характеристики	
1	2		3	
1.	Адрес земельного участка		—	
1.1.	Сведения о местоположении земельного участка (при отсутствии адреса) в структурированном в соответствии с федеральной информационной адресной системой виде		Российская Федерация, Орловская область, Орловский р-н	
1.2.	Дополнительные сведения о местоположении земельного участка		—	
2.	Площадь земельного участка ± величина погрешности определения (вычисления) площади (Р ± ΔР), м²		655 ± 9,00	
3.	Формула, примененная для вычисления предельной погрешности определения площади земельного участка, с подставленными значениями и итоговые (вычисленные) значения		3,5*0,10*√(655,00) = 9	
4.	Площадь земельного участка согласно сведениям Единого государственного реестра недвижимости (Ркад), м²		550,00	
5.	Оценка расхождения Р и Ркад (Р - Ркад), м²		105	
6.	Предельный минимальный и максимальный размеры земельного участка (Рмин и Рмакс), м²		Рмин = Рмин = 400 Рмакс = Рмакс = 2 500	
7.	Кадастровый или иной государственный учетный номер (инвентарный) здания, сооружения, объекта незавершенного строительства, расположенного на земельном участке		—	
8.	Вид (виды) разрешенного использования		Для садоводства	
8.1.	Дополнительные сведения об использовании земельного участка		—	
9.	Сведения о земельных участках (землях общего пользования, территории общего пользования), посредством которых обеспечивается доступ		Земли (земельные участки) общего пользования	
10.	Иные сведения		—	
4. Пояснения к сведениям об уточняемом земельном участке с кадастровым номером				57:10:0060701:470 :
1.	—			

1. Сведения о характерных точках границ уточняемого земельного участка с кадастровым номером						57:10:0060701:20		:				
Система координат					МСК-57				Зона №		1	
Обоз- начение харак- терных точек границ	Координаты, м				Метод определения координат	Формулы, примененные для расчета средней квадратической погрешности определения координат характерных точек границ (Mt), с подставленными в такие формулы значениями и итоговые (вычисленные) значения Mt, м	Описание закрепления точки					
	содержатся в Едином государственном реестре недвижимости		определены в результате выполнения комплексных кадастровых работ									
	X	Y	X	Y								
1	2	3	4	5	6	7	8					
1	346 919,76	1 284 922,83	—	—	Метод спутниковых геодезических измерений (определений)	0,30	—					
2	346 938,25	1 284 910,40	—	—								
3	346 956,53	1 284 931,96	—	—								
4	346 935,71	1 284 942,39	—	—								
н1У	—	—	346 920,76	1 284 921,07		$\sqrt{(0,07^2 + 0,07^2)} = 0,10$						
н2У	—	—	346 939,02	1 284 908,64								
н3У	—	—	346 957,26	1 284 931,61								
н4У	—	—	346 951,02	1 284 934,40								
н5У	—	—	346 949,46	1 284 934,69								
н6У	—	—	346 944,40	1 284 936,81								
н7У	—	—	346 935,97	1 284 940,78								
1	346 919,76	1 284 922,83	—	—		0,30						

2. Сведения о частях границ уточняемого земельного участка с кадастровым номером				57:10:0060701:20		:
Обозначение части границ		Горизонтальное проложение (S), м	Описание прохождения части границ	Сведения о согласовании местоположения границ (согласовано/спорное)		
от т.	до т.					
1	2	3	4	5		
н1У	н2У	22,09	—	согласовано		
н2У	н3У	29,33				
н3У	н4У	6,84				
н4У	н5У	1,59				
н5У	н6У	5,49				
н6У	н7У	9,32				
н7У	н1У	24,90				
3. Сведения о характеристиках уточняемого земельного участка с кадастровым номером				57:10:0060701:20		:
№ п/п	Наименование характеристики		Значение характеристики			
1	2		3			
1.	Адрес земельного участка		—			
1.1.	Сведения о местоположении земельного участка (при отсутствии адреса) в структурированном в соответствии с федеральной информационной адресной системой виде		Российская Федерация, Орловская область, Орловский р-н, Лавровское с/с, Малая Фоминка д			
1.2.	Дополнительные сведения о местоположении земельного участка		—			
2.	Площадь земельного участка ± величина погрешности определения (вычисления) площади (Р ± ΔР), м²		600 ± 9,00			
3.	Формула, примененная для вычисления предельной погрешности определения площади земельного участка, с подставленными значениями и итоговые (вычисленные) значения		3,5*0,10*√(600,00) = 9			
4.	Площадь земельного участка согласно сведениям Единого государственного реестра недвижимости (Ркад), м²		600,00			
5.	Оценка расхождения Р и Ркад (Р - Ркад), м²		0			
6.	Предельный минимальный и максимальный размеры земельного участка (Рмин и Рмакс), м²		Рмин = Рмин = 400 Рмакс = Рмакс = 2 500			
7.	Кадастровый или иной государственный учетный номер (инвентарный) здания, сооружения, объекта незавершенного строительства, расположенного на земельном участке		57:10:0060701:459; 57:10:0060701:185			
8.	Вид (виды) разрешенного использования		Для ведения личного подсобного хозяйства			

1	2	3					
8.1.	Дополнительные сведения об использовании земельного участка	—					
9.	Сведения о земельных участках (землях общего пользования, территории общего пользования), посредством которых обеспечивается доступ	Земли (земельные участки) общего пользования					
10.	Иные сведения	—					
4. Пояснения к сведениям об уточняемом земельном участке с кадастровым номером		57:10:0060701:20 :					
1.	—						
1. Сведения о характерных точках границ уточняемого земельного участка с кадастровым номером		57:10:0060701:250 :					
Система координат МСК-57		Зона № 1					
Обоз- начение харак- терных точек границ	Координаты, м		Метод определения координат	Формулы, примененные для расчета средней квадратической погрешности определения координат характерных точек границ (Mt), с подставленными в такие формулы значениями и итоговые (вычисленные) значения Mt, м	Описание закрепления точки		
	содержатся в Едином государственном реестре недвижимости					определены в результате выполнения комплексных кадастровых работ	
	X	Y				X	Y
1	2	3	4	5	6	7	8
n1У	—	—	346 905,20	1 284 932,25	Метод спутниковых геодезических измерений (определений)	$\sqrt{(0,07^2 + 0,07^2)} = 0,10$	626001000000
n2У	—	—	346 918,48	1 284 948,92			
1	346 901,80	1 284 962,07	346 901,80	1 284 962,07			
2	346 901,33	1 284 961,58	346 901,33	1 284 961,58			
3	346 887,16	1 284 945,16	346 887,16	1 284 945,16		0,10	Временный межевой знак
4	346 905,19	1 284 932,26	—	—			
5	346 918,36	1 284 948,66	—	—			
n1У	—	—	346 905,20	1 284 932,25			$\sqrt{(0,07^2 + 0,07^2)} = 0,10$

2. Сведения о частях границ уточняемого земельного участка с кадастровым номером				57:10:0060701:250		:
Обозначение части границ		Горизонтальное проложение (S), м	Описание прохождения части границ	Сведения о согласовании местоположения границ (согласовано/спорное)		
от т.	до т.					
1	2	3	4	5		
н1У	н2У	21,31	—	согласовано		
н2У	1	21,24				
1	2	0,68				
2	3	21,69				
3	н1У	22,18				
3. Сведения о характеристиках уточняемого земельного участка с кадастровым номером				57:10:0060701:250		:
№ п/п	Наименование характеристики		Значение характеристики			
1	2		3			
1.	Адрес земельного участка		—			
1.1.	Сведения о местоположении земельного участка (при отсутствии адреса) в структурированном в соответствии с федеральной информационной адресной системой виде		Российская Федерация, Орловская область, Орловский р-н			
1.2.	Дополнительные сведения о местоположении земельного участка		—			
2.	Площадь земельного участка ± величина погрешности определения (вычисления) площади (Р ± ΔР), м²		474 ± 8,00			
3.	Формула, примененная для вычисления предельной погрешности определения площади земельного участка, с подставленными значениями и итоговые (вычисленные) значения		3,5*0,10*√(474,00) = 8			
4.	Площадь земельного участка согласно сведениям Единого государственного реестра недвижимости (Ркад), м²		471,00			
5.	Оценка расхождения Р и Ркад (Р - Ркад), м²		3			
6.	Предельный минимальный и максимальный размеры земельного участка (Рмин и Рмакс), м²		Рмин = Рмин = 400 Рмакс = Рмакс = 2 500			
7.	Кадастровый или иной государственный учетный номер (инвентарный) здания, сооружения, объекта незавершенного строительства, расположенного на земельном участке		57:10:0060701:472			
8.	Вид (виды) разрешенного использования		Для садоводства			
8.1.	Дополнительные сведения об использовании земельного участка		—			

1	2				3		
9.	Сведения о земельных участках (землях общего пользования, территории общего пользования), посредством которых обеспечивается доступ				Земли (земельные участки) общего пользования		
10.	Иные сведения				—		
4. Пояснения к сведениям об уточняемом земельном участке с кадастровым номером					57:10:0060701:250		
1.	—						
1. Сведения о характерных точках границ уточняемого земельного участка с кадастровым номером					57:10:0060701:340		
Система координат МСК-57					Зона № 1		
Обоз- начение харак- терных точек границ	Координаты, м				Метод определения координат	Формулы, примененные для расчета средней квадратической погрешности определения координат характерных точек границ (Mt), с подставленными в такие формулы значениями и итоговые (вычисленные) значения Mt, м	Описание закрепления точки
	содержатся в Едином государственном реестре недвижимости		определены в результате выполнения комплексных кадастровых работ				
	X	Y	X	Y			
1	2	3	4	5	6	7	8
н1У	—	—	346 901,80	1 284 962,07	Метод спутниковых геодезических измерений (определений)	$\sqrt{(0,07^2 + 0,07^2)} = 0,10$	Закрепление отсутствует
н2У	—	—	346 894,59	1 284 971,21			—
н3У	—	—	346 889,15	1 284 977,49			Закрепление отсутствует
н4У	—	—	346 869,96	1 284 957,20			
1	346 887,16	1 284 945,16	346 887,16	1 284 945,16			Временный межевой знак
2	346 901,12	1 284 961,84	—	—		0,10	Закрепление отсутствует
3	346 888,86	1 284 976,95	—	—			
4	346 870,17	1 284 957,09	—	—			

1	2	3	4	5	6	7	8
н5У	—	—	346 901,33	1 284 961,58	Метод спутниковых геодезических измерений (определений)	$\sqrt{(0,07^2 + 0,07^2)} = 0,10$	626001000000
н1У	—	—	346 901,80	1 284 962,07			Закрепление отсутствует

Вырез 1 из 1							
5	346 891,67	1 284 951,11	346 891,67	1 284 951,11	—	—	Долговременный межевой знак
6	346 891,46	1 284 951,23	346 891,46	1 284 951,23			
7	346 891,34	1 284 951,01	346 891,34	1 284 951,01			
8	346 891,55	1 284 950,89	346 891,55	1 284 950,89			
5	346 891,67	1 284 951,11	346 891,67	1 284 951,11			

2. Сведения о частях границ уточняемого земельного участка с кадастровым номером
57:10:0060701:340
:

Обозначение части границ		Горизонтальное проложение (S), м	Описание прохождения части границ	Сведения о согласовании местоположения границ (согласовано/спорное)
от т.	до т.			
1	2	3	4	5
н1У	н2У	11,64	—	согласовано
н2У	н3У	8,31		
н3У	н4У	27,93		
н4У	1	21,00		
1	н5У	21,69		
н5У	н1У	0,68		

Вырез 1 из 1				
5	6	0,24	—	согласовано
6	7	0,25		
7	8	0,24		
8	5	0,25		

3. Сведения о характеристиках уточняемого земельного участка с кадастровым номером
57:10:0060701:340
:

№ п/п	Наименование характеристики	Значение характеристики
1	2	3

1	2	3
1.	Адрес земельного участка	—
1.1.	Сведения о местоположении земельного участка (при отсутствии адреса) в структурированном в соответствии с федеральной информационной адресной системой виде	302521, Российская Федерация, Орловская область, Орловский р-н, Лавровское с/п, Малая Фоминка д
1.2.	Дополнительные сведения о местоположении земельного участка	—
2.	Площадь земельного участка \pm величина погрешности определения (вычисления) площади ($P \pm \Delta P$), м ²	$512 \pm 8,00$
3.	Формула, примененная для вычисления предельной погрешности определения площади земельного участка, с подставленными значениями и итоговые (вычисленные) значения	$3,5*0,10*\sqrt{(512,00)} = 8$
4.	Площадь земельного участка согласно сведениям Единого государственного реестра недвижимости (Ркад), м ²	488,00
5.	Оценка расхождения Р и Ркад ($P - P_{кад}$), м ²	24
6.	Предельный минимальный и максимальный размеры земельного участка ($P_{мин}$ и $P_{макс}$), м ²	$P_{мин} = P_{мин} = 400$ $P_{макс} = P_{макс} = 2\ 500$
7.	Кадастровый или иной государственный учетный номер (инвентарный) здания, сооружения, объекта незавершенного строительства, расположенного на земельном участке	—
8.	Вид (виды) разрешенного использования	Для ведения садоводства
8.1.	Дополнительные сведения об использовании земельного участка	—
9.	Сведения о земельных участках (землях общего пользования, территории общего пользования), посредством которых обеспечивается доступ	Земли (земельные участки) общего пользования
10.	Иные сведения	—
4. Пояснения к сведениям об уточняемом земельном участке с кадастровым номером		57:10:0060701:340 :
1.	—	

1. Сведения о характерных точках границ уточняемого земельного участка с кадастровым номером						57:10:0060701:89		:				
Система координат					МСК-57				Зона №		1	
Обоз- начение харак- терных точек границ	Координаты, м				Метод определения координат	Формулы, примененные для расчета средней квадратической погрешности определения координат характерных точек границ (Mt), с подставленными в такие формулы значениями и итоговые (вычисленные) значения Mt, м	Описание закрепления точки					
	содержатся в Едином государственном реестре недвижимости		определены в результате выполнения комплексных кадастровых работ									
	X	Y	X	Y								
1	2	3	4	5	6	7	8					
1	346 870,17	1 284 957,09	—	—	Метод спутниковых геодезических измерений (определений)	0,10	Закрепление отсутствует					
2	346 888,86	1 284 976,95	—	—								
3	346 874,63	1 284 989,51	—	—								
4	346 872,04	1 284 991,72	—	—								
5	346 868,85	1 284 990,36	—	—								
6	346 866,23	1 284 987,90	—	—								
7	346 857,22	1 284 978,97	—	—								
8	346 850,33	1 284 971,36	—	—								
н1У	—	—	346 869,96	1 284 957,20		$\sqrt{(0,07^2 + 0,07^2)} = 0,10$						
н2У	—	—	346 889,15	1 284 977,49								
н3У	—	—	346 872,23	1 284 992,31								
н4У	—	—	346 870,99	1 284 992,79								

1	2	3	4	5	6	7	8
н5У	—	—	346 850,17	1 284 971,58	Метод спутниковых геодезических измерений (определений)	$\sqrt{(0,07^2 + 0,07^2)} = 0,10$	Закрепление отсутствует
1	346 870,17	1 284 957,09	—	—		0,10	
2. Сведения о частях границ уточняемого земельного участка с кадастровым номером						57:10:0060701:89 :	
Обозначение части границ		Горизонтальное проложение (S), м	Описание прохождения части границ		Сведения о согласовании местоположения границ (согласовано/спорное)		
от т.	до т.						
1	2	3	4		5		
н1У	н2У	27,93	—		согласовано		
н2У	н3У	22,49					
н3У	н4У	1,33					
н4У	н5У	29,72					
н5У	н1У	24,46					
3. Сведения о характеристиках уточняемого земельного участка с кадастровым номером						57:10:0060701:89 :	
№ п/п	Наименование характеристики				Значение характеристики		
1	2				3		
1.	Адрес земельного участка				—		
1.1.	Сведения о местоположении земельного участка (при отсутствии адреса) в структурированном в соответствии с федеральной информационной адресной системой виде				Российская Федерация, Орловская область, Орловский р-н		
1.2.	Дополнительные сведения о местоположении земельного участка				—		
2.	Площадь земельного участка ± величина погрешности определения (вычисления) площади (P ± ΔP), м²				696 ± 9,00		
3.	Формула, примененная для вычисления предельной погрешности определения площади земельного участка, с подставленными значениями и итоговые (вычисленные) значения				$3,5*0,10*\sqrt{(696,00)} = 9$		
4.	Площадь земельного участка согласно сведениям Единого государственного реестра недвижимости (Ркад), м²				686,00		
5.	Оценка расхождения Р и Ркад (Р - Ркад), м²				10		
6.	Предельный минимальный и максимальный размеры земельного участка (Рмин и Рмакс), м²				Рмин = Рмин = 400 Рмакс = Рмакс = 2 500		

1	2				3		
7.	Кадастровый или иной государственный учетный номер (инвентарный) здания, сооружения, объекта незавершенного строительства, расположенного на земельном участке				57:10:0060701:302		
8.	Вид (виды) разрешенного использования				Для садоводства		
8.1.	Дополнительные сведения об использовании земельного участка				—		
9.	Сведения о земельных участках (землях общего пользования, территории общего пользования), посредством которых обеспечивается доступ				Земли (земельные участки) общего пользования		
10.	Иные сведения				—		
4. Пояснения к сведениям об уточняемом земельном участке с кадастровым номером					57:10:0060701:89 :		
1.	—						
1. Сведения о характерных точках границ уточняемого земельного участка с кадастровым номером					57:10:0060701:92 :		
Система координат МСК-57					Зона № 1		
Обоз- начение харак- терных точек границ	Координаты, м				Метод определения координат	Формулы, примененные для расчета средней квадратической погрешности определения координат характерных точек границ (Mt), с подставленными в такие формулы значениями и итоговые (вычисленные) значения Mt, м	Описание закрепления точки
	содержатся в Едином государственном реестре недвижимости		определены в результате выполнения комплексных кадастровых работ				
	X	Y	X	Y			
1	2	3	4	5	6	7	8
н1У	—	—	347 106,48	1 284 758,44	Метод спутниковых геодезических измерений (определений)	$\sqrt{(0,07^2 + 0,07^2)} = 0,10$	Временный межевой знак
н2У	—	—	347 109,06	1 284 761,32			—
н3У	—	—	347 111,88	1 284 759,20			
н4У	—	—	347 123,70	1 284 772,08			
н5У	—	—	347 122,08	1 284 776,61			
н6У	—	—	347 119,22	1 284 779,16			Временный межевой знак

1	2	3	4	5	6	7	8
н7У	—	—	347 099,90	1 284 792,59	Метод спутниковых геодезических измерений (определений)	$\sqrt{(0,07^2 + 0,07^2)} = 0,10$	Временный межевой знак
1	347 082,09	1 284 774,61	347 082,09	1 284 774,61			—
2	347 103,79	1 284 760,22	—	—		0,10	Временный межевой знак
3	347 119,11	1 284 778,61	—	—			
4	347 113,10	1 284 782,78	—	—			
5	347 099,42	1 284 792,17	—	—			
н1У	—	—	347 106,48	1 284 758,44		$\sqrt{(0,07^2 + 0,07^2)} = 0,10$	

2. Сведения о частях границ уточняемого земельного участка с кадастровым номером
57:10:0060701:92
:

Обозначение части границ		Горизонтальное проложение (S), м	Описание прохождения части границ	Сведения о согласовании местоположения границ (согласовано/спорное)
от т.	до т.			
1	2	3	4	5
н1У	н2У	3,87	—	согласовано
н2У	н3У	3,53		
н3У	н4У	17,48		
н4У	н5У	4,81		
н5У	н6У	3,83		
н6У	н7У	23,53		
н7У	1	25,31		
1	н1У	29,26		

3. Сведения о характеристиках уточняемого земельного участка с кадастровым номером
57:10:0060701:92
:

№ п/п	Наименование характеристики	Значение характеристики
1	2	3

1	2	3
1.	Адрес земельного участка	—
1.1.	Сведения о местоположении земельного участка (при отсутствии адреса) в структурированном в соответствии с федеральной информационной адресной системой виде	Российская Федерация, Орловская область, Орловский р-н, Малая Фоминка д
1.2.	Дополнительные сведения о местоположении земельного участка	—
2.	Площадь земельного участка \pm величина погрешности определения (вычисления) площади ($P \pm \Delta P$), м ²	$768 \pm 10,00$
3.	Формула, примененная для вычисления предельной погрешности определения площади земельного участка, с подставленными значениями и итоговые (вычисленные) значения	$3,5*0,10*\sqrt{(768,00)} = 10$
4.	Площадь земельного участка согласно сведениям Единого государственного реестра недвижимости (Ркад), м ²	600,00
5.	Оценка расхождения Р и Ркад ($P - P_{кад}$), м ²	168
6.	Предельный минимальный и максимальный размеры земельного участка (Рмин и Рмакс), м ²	Рмин = Рмин = 400 Рмакс = Рмакс = 2 500
7.	Кадастровый или иной государственный учетный номер (инвентарный) здания, сооружения, объекта незавершенного строительства, расположенного на земельном участке	57:10:0060701:294
8.	Вид (виды) разрешенного использования	Для ведения личного подсобного хозяйства
8.1.	Дополнительные сведения об использовании земельного участка	—
9.	Сведения о земельных участках (землях общего пользования, территории общего пользования), посредством которых обеспечивается доступ	Земли (земельные участки) общего пользования
10.	Иные сведения	—
4. Пояснения к сведениям об уточняемом земельном участке с кадастровым номером		57:10:0060701:92 :
1.	—	

1. Сведения о характерных точках границ уточняемого земельного участка с кадастровым номером

57:10:0060701:127

:

Система координат

МСК-57

Зона №

1

Обоз- начение харак- терных точек границ	Координаты, м				Метод определения координат	Формулы, примененные для расчета средней квадратической погрешности определения координат характерных точек границ (Mt), с подставленными в такие формулы значениями и итоговые (вычисленные) значения Mt, м	Описание закрепления точки
	содержатся в Едином государственном реестре недвижимости		определены в результате выполнения комплексных кадастровых работ				
	X	Y	X	Y			
1	2	3	4	5	6	7	8
н1У	—	—	347 083,43	1 284 803,75	Метод спутниковых геодезических измерений (определений)	$\sqrt{(0,07^2 + 0,07^2)} = 0,10$	626002000000
н2У	—	—	347 067,10	1 284 815,24			
н3У	—	—	347 049,03	1 284 797,43			
1	347 065,70	1 284 786,04	347 065,70	1 284 786,04			
2	347 083,26	1 284 803,56	—	—		0,10	
3	347 067,21	1 284 814,91	—	—			
4	347 067,03	1 284 814,71	—	—			
5	347 049,31	1 284 797,23	—	—			
н1У	—	—	347 083,43	1 284 803,75		$\sqrt{(0,07^2 + 0,07^2)} = 0,10$	

2. Сведения о частях границ уточняемого земельного участка с кадастровым номером

57:10:0060701:127

:

Обозначение части границ		Горизонтальное проложение (S), м	Описание прохождения части границ	Сведения о согласовании местоположения границ (согласовано/спорное)
от т.	до т.			
1	2	3	4	5
н1У	н2У	19,97	—	согласовано
н2У	н3У	25,37		

1	2	3	4	5
нЗУ	1	20,19	—	согласовано
1	н1У	25,06		
3. Сведения о характеристиках уточняемого земельного участка с кадастровым номером			57:10:0060701:127 :	
№ п/п	Наименование характеристики		Значение характеристики	
1	2		3	
1.	Адрес земельного участка		—	
1.1.	Сведения о местоположении земельного участка (при отсутствии адреса) в структурированном в соответствии с федеральной информационной адресной системой виде		Российская Федерация, Орловская область, Орловский р-н	
1.2.	Дополнительные сведения о местоположении земельного участка		—	
2.	Площадь земельного участка ± величина погрешности определения (вычисления) площади (Р ± ΔР), м²		498 ± 8,00	
3.	Формула, примененная для вычисления предельной погрешности определения площади земельного участка, с подставленными значениями и итоговые (вычисленные) значения		3,5*0,10*√(498,00) = 8	
4.	Площадь земельного участка согласно сведениям Единого государственного реестра недвижимости (Ркад), м²		485,00	
5.	Оценка расхождения Р и Ркад (Р - Ркад), м²		13	
6.	Предельный минимальный и максимальный размеры земельного участка (Рмин и Рмакс), м²		Рмин = Рмин = 400 Рмакс = Рмакс = 2 500	
7.	Кадастровый или иной государственный учетный номер (инвентарный) здания, сооружения, объекта незавершенного строительства, расположенного на земельном участке		—	
8.	Вид (виды) разрешенного использования		Для садоводства	
8.1.	Дополнительные сведения об использовании земельного участка		—	
9.	Сведения о земельных участках (землях общего пользования, территории общего пользования), посредством которых обеспечивается доступ		Земли (земельные участки) общего пользования	
10.	Иные сведения		—	
4. Пояснения к сведениям об уточняемом земельном участке с кадастровым номером			57:10:0060701:127 :	
1.	—			

1. Сведения о характерных точках границ уточняемого земельного участка с кадастровым номером						57:10:0060701:189		:
Система координат				МСК-57		Зона № 1		
Обоз- начение харак- терных точек границ	Координаты, м				Метод определения координат	Формулы, примененные для расчета средней квадратической погрешности определения координат характерных точек границ (Mt), с подставленными в такие формулы значениями и итоговые (вычисленные) значения Mt, м	Описание закрепления точки	
	содержатся в Едином государственном реестре недвижимости		определены в результате выполнения комплексных кадастровых работ					
	X	Y	X	Y				
1	2	3	4	5	6	7	8	
1	347 067,03	1 284 814,71	—	—	Метод спутниковых геодезических измерений (определений)	0,10	626001000000	
2	347 050,39	1 284 826,69	—	—				
3	347 032,48	1 284 809,02	—	—				
4	347 048,53	1 284 797,36	—	—				
н1У	—	—	347 067,10	1 284 815,24		$\sqrt{(0,07^2 + 0,07^2)} = 0,10$	—	
н2У	—	—	347 060,31	1 284 819,84				
н3У	—	—	347 053,50	1 284 824,86				
н4У	—	—	347 050,58	1 284 827,00			626001000000	
н5У	—	—	347 032,77	1 284 809,52				
н6У	—	—	347 049,03	1 284 797,43				
1	347 067,03	1 284 814,71	—	—		0,10		

2. Сведения о частях границ уточняемого земельного участка с кадастровым номером				57:10:0060701:189		:
Обозначение части границ		Горизонтальное проложение (S), м	Описание прохождения части границ	Сведения о согласовании местоположения границ (согласовано/спорное)		
от т.	до т.					
1	2	3	4	5		
н1У	н2У	8,20	—	согласовано		
н2У	н3У	8,46				
н3У	н4У	3,62				
н4У	н5У	24,95				
н5У	н6У	20,26				
н6У	н1У	25,37				
3. Сведения о характеристиках уточняемого земельного участка с кадастровым номером				57:10:0060701:189		:
№ п/п	Наименование характеристики		Значение характеристики			
1	2		3			
1.	Адрес земельного участка		—			
1.1.	Сведения о местоположении земельного участка (при отсутствии адреса) в структурированном в соответствии с федеральной информационной адресной системой виде		Российская Федерация, Орловская область, Орловский р-н			
1.2.	Дополнительные сведения о местоположении земельного участка		—			
2.	Площадь земельного участка ± величина погрешности определения (вычисления) площади (Р ± ΔР), м²		501 ± 8,00			
3.	Формула, примененная для вычисления предельной погрешности определения площади земельного участка, с подставленными значениями и итоговые (вычисленные) значения		3,5*0,10*√(501,00) = 8			
4.	Площадь земельного участка согласно сведениям Единого государственного реестра недвижимости (Ркад), м²		501,00			
5.	Оценка расхождения Р и Ркад (Р - Ркад), м²		0			
6.	Предельный минимальный и максимальный размеры земельного участка (Рмин и Рмакс), м²		Рмин = Рмин = 400 Рмакс = Рмакс = 2 500			
7.	Кадастровый или иной государственный учетный номер (инвентарный) здания, сооружения, объекта незавершенного строительства, расположенного на земельном участке		57:10:0060701:461			
8.	Вид (виды) разрешенного использования		Для садоводства			
8.1.	Дополнительные сведения об использовании земельного участка		—			

1	2				3		
9.	Сведения о земельных участках (землях общего пользования, территории общего пользования), посредством которых обеспечивается доступ				Земли (земельные участки) общего пользования		
10.	Иные сведения				—		
4. Пояснения к сведениям об уточняемом земельном участке с кадастровым номером					57:10:0060701:189		
1.	—						
1. Сведения о характерных точках границ уточняемого земельного участка с кадастровым номером					57:10:0060701:335		
Система координат МСК-57					Зона № 1		
Обоз- начение харак- терных точек границ	Координаты, м				Метод определения координат	Формулы, примененные для расчета средней квадратической погрешности определения координат характерных точек границ (Mt), с подставленными в такие формулы значениями и итоговые (вычисленные) значения Mt, м	Описание закрепления точки
	содержатся в Едином государственном реестре недвижимости		определены в результате выполнения комплексных кадастровых работ				
	X	Y	X	Y			
1	2	3	4	5	6	7	8
1	347 045,99	1 284 793,83	347 045,99	1 284 793,83	Метод спутниковых геодезических измерений (определений)	$\sqrt{(0,07^2 + 0,07^2)} = 0,10$	Долговременный межевой знак
2	347 048,81	1 284 797,15	—	—		0,10	Закрепление отсутствует
3	347 032,48	1 284 809,02	—	—			
4	347 014,05	1 284 791,06	—	—			
5	347 031,26	1 284 779,07	—	—			
6	347 031,45	1 284 779,29	—	—			
n1Y	—	—	347 049,03	1 284 797,43		$\sqrt{(0,07^2 + 0,07^2)} = 0,10$	Закрепление отсутствует
n2Y	—	—	347 032,77	1 284 809,52			

1	2	3	4	5	6	7	8
нЗУ	—	—	347 013,78	1 284 790,79	Метод спутниковых геодезических измерений (определений)	$\sqrt{(0,07^2 + 0,07^2)} = 0,10$	Закрепление отсутствует
н4У	—	—	347 030,75	1 284 778,59			
1	347 045,99	1 284 793,83	347 045,99	1 284 793,83			Долговременный межевой знак

2. Сведения о частях границ уточняемого земельного участка с кадастровым номером 57:10:0060701:335 :

Обозначение части границ		Горизонтальное проложение (S), м	Описание прохождения части границ	Сведения о согласовании местоположения границ (согласовано/спорное)
от т.	до т.			
1	2	3	4	5
1	н1У	4,71	—	согласовано
н1У	н2У	20,26		
н2У	н3У	26,67		
н3У	н4У	20,90		
н4У	1	21,55		

3. Сведения о характеристиках уточняемого земельного участка с кадастровым номером 57:10:0060701:335 :

№ п/п	Наименование характеристики	Значение характеристики
1	2	3
1.	Адрес земельного участка	—
1.1.	Сведения о местоположении земельного участка (при отсутствии адреса) в структурированном в соответствии с федеральной информационной адресной системой виде	Российская Федерация, Орловская область, Орловский р-н, Малая Фоминка д
1.2.	Дополнительные сведения о местоположении земельного участка	—
2.	Площадь земельного участка ± величина погрешности определения (вычисления) площади ($P \pm \Delta P$), м²	$543 \pm 8,00$
3.	Формула, примененная для вычисления предельной погрешности определения площади земельного участка, с подставленными значениями и итоговые (вычисленные) значения	$3,5 * 0,10 * \sqrt{(543,00)} = 8$
4.	Площадь земельного участка согласно сведениям Единого государственного реестра недвижимости (Ркад), м²	520,00
5.	Оценка расхождения Р и Ркад ($P - P_{кад}$), м²	23

1	2				3		
6.	Предельный минимальный и максимальный размеры земельного участка (Рмин и Рмакс), м²				Рмин = Рмин = 400 Рмакс = Рмакс = 2 500		
7.	Кадастровый или иной государственный учетный номер (инвентарный) здания, сооружения, объекта незавершенного строительства, расположенного на земельном участке				—		
8.	Вид (виды) разрешенного использования				Для ведения садоводства		
8.1.	Дополнительные сведения об использовании земельного участка				—		
9.	Сведения о земельных участках (землях общего пользования, территории общего пользования), посредством которых обеспечивается доступ				Земли (земельные участки) общего пользования		
10.	Иные сведения				—		
4. Пояснения к сведениям об уточняемом земельном участке с кадастровым номером					57:10:0060701:335 :		
1.	—						
1. Сведения о характерных точках границ уточняемого земельного участка с кадастровым номером					57:10:0060701:177 :		
Система координат МСК-57					Зона № 1		
Обоз- начение харак- терных точек границ	Координаты, м				Метод определения координат	Формулы, примененные для расчета средней квадратической погрешности определения координат характерных точек границ (Mt), с подставленными в такие формулы значениями и итоговые (вычисленные) значения Mt, м	Описание закрепления точки
	содержатся в Едином государственном реестре недвижимости		определены в результате выполнения комплексных кадастровых работ				
	X	Y	X	Y			
1	2	3	4	5	6	7	8
n1Y	—	—	347 047,20	1 284 767,41	Метод спутниковых геодезических измерений (определений)	$\sqrt{(0,07^2 + 0,07^2)} = 0,10$	Долговременный межевой знак
1	347 065,70	1 284 786,04	347 065,70	1 284 786,04			
2	347 049,03	1 284 797,43	347 049,03	1 284 797,43			
3	347 045,99	1 284 793,83	347 045,99	1 284 793,83			
4	347 031,45	1 284 779,29	—	—		0,10	

1	2	3	4	5	6	7	8
5	347 047,43	1 284 767,76	—	—	Метод спутниковых геодезических измерений (определений)	0,10	Долговременный межевой знак
н2У	—	—	347 030,75	1 284 778,59		$\sqrt{(0,07^2 + 0,07^2)} = 0,10$	Закрепление отсутствует
н1У	—	—	347 047,20	1 284 767,41			Долговременный межевой знак

2. Сведения о частях границ уточняемого земельного участка с кадастровым номером 57:10:0060701:177 :

Обозначение части границ		Горизонтальное проложение (S), м	Описание прохождения части границ	Сведения о согласовании местоположения границ (согласовано/спорное)
от т.	до т.			
1	2	3	4	5
н1У	1	26,26	—	согласовано
1	2	20,19		
2	3	4,71		
3	н2У	21,55		
н2У	н1У	19,89		

3. Сведения о характеристиках уточняемого земельного участка с кадастровым номером 57:10:0060701:177 :

№ п/п	Наименование характеристики	Значение характеристики
1	2	3
1.	Адрес земельного участка	Российская Федерация, Орловская область, муниципальный округ Орловский, деревня Малая Фоминка, территория СНТ Юбилейный, земельный участок 248
1.1.	Сведения о местоположении земельного участка (при отсутствии адреса) в структурированном в соответствии с федеральной информационной адресной системой виде	—
1.2.	Дополнительные сведения о местоположении земельного участка	—
2.	Площадь земельного участка \pm величина погрешности определения (вычисления) площади ($P \pm \Delta P$), м ²	$514 \pm 8,00$
3.	Формула, примененная для вычисления предельной погрешности определения площади земельного участка, с подставленными значениями и итоговые (вычисленные) значения	$3,5 * 0,10 * \sqrt{(514,00)} = 8$
4.	Площадь земельного участка согласно сведениям Единого государственного реестра недвижимости (Ркад), м ²	499,00
5.	Оценка расхождения Р и Ркад ($P - P_{кад}$), м ²	15

1	2				3		
6.	Предельный минимальный и максимальный размеры земельного участка (Рмин и Рмакс), м²				Рмин = Рмин = 400 Рмакс = Рмакс = 2 500		
7.	Кадастровый или иной государственный учетный номер (инвентарный) здания, сооружения, объекта незавершенного строительства, расположенного на земельном участке				57:10:0060701:195		
8.	Вид (виды) разрешенного использования				Для ведения садоводства		
8.1.	Дополнительные сведения об использовании земельного участка				—		
9.	Сведения о земельных участках (землях общего пользования, территории общего пользования), посредством которых обеспечивается доступ				Земли (земельные участки) общего пользования		
10.	Иные сведения				—		
4. Пояснения к сведениям об уточняемом земельном участке с кадастровым номером					57:10:0060701:177 :		
1.	—						
1. Сведения о характерных точках границ уточняемого земельного участка с кадастровым номером					57:10:0060701:71 :		
Система координат МСК-57					Зона № 1		
Обоз- начение харак- терных точек границ	Координаты, м				Метод определения координат	Формулы, примененные для расчета средней квадратической погрешности определения координат характерных точек границ (Mt), с подставленными в такие формулы значениями и итоговые (вычисленные) значения Mt, м	Описание закрепления точки
	содержатся в Едином государственном реестре недвижимости		определены в результате выполнения комплексных кадастровых работ				
	X	Y	X	Y			
1	2	3	4	5	6	7	8
1	347 031,78	1 284 810,72	—	—	Метод спутниковых геодезических измерений (определений)	0,30	—
2	347 049,60	1 284 828,16	—	—		7,50	
3	347 032,85	1 284 840,24	—	—			
4	347 016,03	1 284 821,94	—	—		—	Закрепление отсутствует
н1У	—	—	347 032,77	1 284 809,52		$\sqrt{(0,07^2 + 0,07^2)} = 0,10$	—

1	2	3	4	5	6	7	8
н2У	—	—	347 050,58	1 284 827,00	Метод спутниковых геодезических измерений (определений)	$\sqrt{(0,07^2 + 0,07^2)} = 0,10$	—
н3У	—	—	347 033,96	1 284 839,37			
н4У	—	—	347 017,33	1 284 820,98		0,30	
1	347 031,78	1 284 810,72	—	—			

2. Сведения о частях границ уточняемого земельного участка с кадастровым номером 57:10:0060701:71 **:**

Обозначение части границ		Горизонтальное проложение (S), м	Описание прохождения части границ	Сведения о согласовании местоположения границ (согласовано/спорное)
от т.	до т.			
1	2	3	4	5
н1У	н2У	24,95	—	согласовано
н2У	н3У	20,72		
н3У	н4У	24,79		
н4У	н1У	19,23		

3. Сведения о характеристиках уточняемого земельного участка с кадастровым номером 57:10:0060701:71 **:**

№ п/п	Наименование характеристики	Значение характеристики
1	2	3
1.	Адрес земельного участка	—
1.1.	Сведения о местоположении земельного участка (при отсутствии адреса) в структурированном в соответствии с федеральной информационной адресной системой виде	Российская Федерация, Орловская область, Орловский р-н
1.2.	Дополнительные сведения о местоположении земельного участка	—
2.	Площадь земельного участка \pm величина погрешности определения (вычисления) площади ($P \pm \Delta P$), м ²	$493 \pm 8,00$
3.	Формула, примененная для вычисления предельной погрешности определения площади земельного участка, с подставленными значениями и итоговые (вычисленные) значения	$3,5 * 0,10 * \sqrt{(493,00)} = 8$
4.	Площадь земельного участка согласно сведениям Единого государственного реестра недвижимости (Ркад), м ²	492,00
5.	Оценка расхождения Р и Ркад ($P - P_{кад}$), м ²	1

1	2				3		
6.	Предельный минимальный и максимальный размеры земельного участка (Р _{мин} и Р _{макс}), м ²				Р _{мин} = Р _{мин} = 400 Р _{макс} = Р _{макс} = 2 500		
7.	Кадастровый или иной государственный учетный номер (инвентарный) здания, сооружения, объекта незавершенного строительства, расположенного на земельном участке				57:10:0060701:225		
8.	Вид (виды) разрешенного использования				Для ведения садоводства		
8.1.	Дополнительные сведения об использовании земельного участка				—		
9.	Сведения о земельных участках (землях общего пользования, территории общего пользования), посредством которых обеспечивается доступ				Земли (земельные участки) общего пользования		
10.	Иные сведения				—		
4. Пояснения к сведениям об уточняемом земельном участке с кадастровым номером					57:10:0060701:71 :		
1.	—						
1. Сведения о характерных точках границ уточняемого земельного участка с кадастровым номером					57:10:0060701:93 :		
Система координат МСК-57					Зона № 1		
Обозначение характерных точек границ	Координаты, м				Метод определения координат	Формулы, примененные для расчета средней квадратической погрешности определения координат характерных точек границ (Mt), с подставленными в такие формулы значениями и итоговые (вычисленные) значения Mt, м	Описание закрепления точки
	содержатся в Едином государственном реестре недвижимости		определены в результате выполнения комплексных кадастровых работ				
	X	Y	X	Y			
1	2	3	4	5	6	7	8
n1Y	—	—	347 033,96	1 284 839,37	Метод спутниковых геодезических измерений (определений)	$\sqrt{(0,07^2 + 0,07^2)} = 0,10$	Закрепление отсутствует
n2Y	—	—	347 018,41	1 284 849,91			—
1	347 000,13	1 284 832,27	347 000,13	1 284 832,27			Закрепление отсутствует
2	347 009,55	1 284 826,35	347 009,55	1 284 826,35			
3	347 013,15	1 284 824,33	347 013,15	1 284 824,33			

1	2	3	4	5	6	7	8
4	347 015,95	1 284 821,88	—	—	Метод спутниковых геодезических измерений (определений)	0,10	Закрепление отсутствует
5	347 016,03	1 284 821,94	347 016,03	1 284 821,94		$\sqrt{(0,07^2 + 0,07^2)} = 0,10$	
6	347 032,85	1 284 840,24	—	—		0,10	—
7	347 033,14	1 284 840,57	—	—			Закрепление отсутствует
8	347 017,89	1 284 850,95	—	—			
9	347 017,78	1 284 850,84	—	—			—
10	346 999,27	1 284 832,79	—	—			
нЗУ	—	—	347 017,33	1 284 820,98		$\sqrt{(0,07^2 + 0,07^2)} = 0,10$	Закрепление отсутствует
н1У	—	—	347 033,96	1 284 839,37			

2. Сведения о частях границ уточняемого земельного участка с кадастровым номером
57:10:0060701:93
:

Обозначение части границ		Горизонтальное проложение (S), м	Описание прохождения части границ	Сведения о согласовании местоположения границ (согласовано/спорное)
от т.	до т.			
1	2	3	4	5
н1У	н2У	18,79	—	согласовано
н2У	1	25,40		
1	2	11,13		
2	3	4,13		
3	5	3,74		
5	нЗУ	1,62		
нЗУ	н1У	24,79		

3. Сведения о характеристиках уточняемого земельного участка с кадастровым номером
57:10:0060701:93
:

№ п/п	Наименование характеристики	Значение характеристики
1	2	3

1	2	3
1.	Адрес земельного участка	—
1.1.	Сведения о местоположении земельного участка (при отсутствии адреса) в структурированном в соответствии с федеральной информационной адресной системой виде	Российская Федерация, Орловская область, Орловский р-н, Лавровское с/п, Малая Фоминка д, уч 280
1.2.	Дополнительные сведения о местоположении земельного участка	—
2.	Площадь земельного участка \pm величина погрешности определения (вычисления) площади ($P \pm \Delta P$), м ²	$482 \pm 8,00$
3.	Формула, примененная для вычисления предельной погрешности определения площади земельного участка, с подставленными значениями и итоговые (вычисленные) значения	$3,5*0,10*\sqrt{(482,00)} = 8$
4.	Площадь земельного участка согласно сведениям Единого государственного реестра недвижимости (Ркад), м ²	500,00
5.	Оценка расхождения Р и Ркад ($P - P_{кад}$), м ²	18
6.	Предельный минимальный и максимальный размеры земельного участка ($P_{мин}$ и $P_{макс}$), м ²	$P_{мин} = P_{мин} = 400$ $P_{макс} = P_{макс} = 2\ 500$
7.	Кадастровый или иной государственный учетный номер (инвентарный) здания, сооружения, объекта незавершенного строительства, расположенного на земельном участке	57:10:0060701:329
8.	Вид (виды) разрешенного использования	Для ведения личного подсобного хозяйства
8.1.	Дополнительные сведения об использовании земельного участка	—
9.	Сведения о земельных участках (землях общего пользования, территории общего пользования), посредством которых обеспечивается доступ	Земли (земельные участки) общего пользования
10.	Иные сведения	—
4. Пояснения к сведениям об уточняемом земельном участке с кадастровым номером		57:10:0060701:93 :
1.	—	

1. Сведения о характерных точках границ уточняемого земельного участка с кадастровым номером						57:10:0060701:21		:	
Система координат				МСК-57		Зона № 1			
Обоз- начение харак- терных точек границ	Координаты, м				Метод определения координат	Формулы, примененные для расчета средней квадратической погрешности определения координат характерных точек границ (Mt), с подставленными в такие формулы значениями и итоговые (вычисленные) значения Mt, м	Описание закрепления точки		
	содержатся в Едином государственном реестре недвижимости		определены в результате выполнения комплексных кадастровых работ						
	X	Y	X	Y					
1	2	3	4	5	6	7	8		
н1У	—	—	347 013,78	1 284 790,79	Метод спутниковых геодезических измерений (определений)	$\sqrt{(0,07^2 + 0,07^2)} = 0,10$	—		
н2У	—	—	347 032,77	1 284 809,52					
н3У	—	—	347 017,33	1 284 820,98					
1	347 016,03	1 284 821,94	347 016,03	1 284 821,94				Закрепление отсутствует	
2	346 998,27	1 284 803,21	—	—		0,30	—		
3	347 013,48	1 284 792,75	—	—					
4	347 031,78	1 284 810,72	—	—					
н4У	—	—	346 998,68	1 284 801,60					
н1У	—	—	347 013,78	1 284 790,79		$\sqrt{(0,07^2 + 0,07^2)} = 0,10$			
2. Сведения о частях границ уточняемого земельного участка с кадастровым номером						57:10:0060701:21		:	
Обозначение части границ		Горизонтальное проложение (S), м	Описание прохождения части границ			Сведения о согласовании местоположения границ (согласовано/спорное)			
от т.	до т.								
1	2	3	4		5				
н1У	н2У	26,67	—		согласовано				
н2У	н3У	19,23							

1	2	3	4	5
н3У	1	1,62	—	согласовано
1	н4У	26,73		
н4У	н1У	18,57		

3. Сведения о характеристиках уточняемого земельного участка с кадастровым номером 57:10:0060701:21 :

№ п/п	Наименование характеристики	Значение характеристики
1	2	3
1.	Адрес земельного участка	Российская Федерация, Орловская область, м.о. Орловский, д. Малая Фоминка, тер. СНТ Юбилейный, з/у 252
1.1.	Сведения о местоположении земельного участка (при отсутствии адреса) в структурированном в соответствии с федеральной информационной адресной системой виде	—
1.2.	Дополнительные сведения о местоположении земельного участка	—
2.	Площадь земельного участка \pm величина погрешности определения (вычисления) площади ($P \pm \Delta P$), м ²	522 \pm 8,00
3.	Формула, примененная для вычисления предельной погрешности определения площади земельного участка, с подставленными значениями и итоговые (вычисленные) значения	$3,5 * 0,10 * \sqrt{(522,00)} = 8$
4.	Площадь земельного участка согласно сведениям Единого государственного реестра недвижимости (Ркад), м ²	480,00
5.	Оценка расхождения Р и Ркад ($P - P_{кад}$), м ²	42
6.	Предельный минимальный и максимальный размеры земельного участка (Рмин и Рмакс), м ²	Рмин = Рмин = 400 Рмакс = Рмакс = 2 500
7.	Кадастровый или иной государственный учетный номер (инвентарный) здания, сооружения, объекта незавершенного строительства, расположенного на земельном участке	57:10:0060701:238
8.	Вид (виды) разрешенного использования	Для садоводства
8.1.	Дополнительные сведения об использовании земельного участка	—
9.	Сведения о земельных участках (землях общего пользования, территории общего пользования), посредством которых обеспечивается доступ	Земли (земельные участки) общего пользования
10.	Иные сведения	—

4. Пояснения к сведениям об уточняемом земельном участке с кадастровым номером 57:10:0060701:21 :

1.	—
----	---

1. Сведения о характерных точках границ уточняемого земельного участка с кадастровым номером						57:10:0060701:8		:
Система координат				МСК-57		Зона № 1		
Обоз- начение харак- терных точек границ	Координаты, м				Метод определения координат	Формулы, примененные для расчета средней квадратической погрешности определения координат характерных точек границ (Mt), с подставленными в такие формулы значениями и итоговые (вычисленные) значения Mt, м	Описание закрепления точки	
	содержатся в Едином государственном реестре недвижимости		определены в результате выполнения комплексных кадастровых работ					
	X	Y	X	Y				
1	2	3	4	5	6	7	8	
н1У	—	—	347 000,13	1 284 832,27	Метод спутниковых геодезических измерений (определений)	$\sqrt{(0,07^2 + 0,07^2)} = 0,10$	—	
н2У	—	—	347 018,41	1 284 849,91				
н3У	—	—	346 984,93	1 284 872,63				
1	346 975,79	1 284 862,96	346 975,79	1 284 862,96			Закрепление отсутствует	
2	346 966,24	1 284 854,08	346 966,24	1 284 854,08				
3	346 983,30	1 284 842,65	346 983,30	1 284 842,65		0,20	—	
4	346 999,27	1 284 832,79	—	—				
5	347 017,78	1 284 850,84	—	—				
6	346 985,74	1 284 873,34	—	—				
н1У	—	—	347 000,13	1 284 832,27		$\sqrt{(0,07^2 + 0,07^2)} = 0,10$		
2. Сведения о частях границ уточняемого земельного участка с кадастровым номером						57:10:0060701:8		:
Обозначение части границ		Горизонтальное проложение (S), м	Описание прохождения части границ		Сведения о согласовании местоположения границ (согласовано/спорное)			
от т.	до т.							
1	2	3	4		5			

1	2	3	4	5
н1У	н2У	25,40	—	согласовано
н2У	н3У	40,46		
н3У	1	13,31		
1	2	13,04		
2	3	20,54		
3	н1У	19,77		

3. Сведения о характеристиках уточняемого земельного участка с кадастровым номером 57:10:0060701:8 :

№ п/п	Наименование характеристики	Значение характеристики
1	2	3
1.	Адрес земельного участка	—
1.1.	Сведения о местоположении земельного участка (при отсутствии адреса) в структурированном в соответствии с федеральной информационной адресной системой виде	Российская Федерация, Орловская область, Орловский р-н
1.2.	Дополнительные сведения о местоположении земельного участка	—
2.	Площадь земельного участка \pm величина погрешности определения (вычисления) площади ($P \pm \Delta P$), м ²	$1\,023 \pm 11,00$
3.	Формула, примененная для вычисления предельной погрешности определения площади земельного участка, с подставленными значениями и итоговые (вычисленные) значения	$3,5*0,10*\sqrt{(1\,023,00)} = 11$
4.	Площадь земельного участка согласно сведениям Единого государственного реестра недвижимости (Ркад), м ²	1 025,00
5.	Оценка расхождения Р и Ркад ($P - P_{кад}$), м ²	2
6.	Предельный минимальный и максимальный размеры земельного участка ($P_{мин}$ и $P_{макс}$), м ²	$P_{мин} = P_{мин} = 400$ $P_{макс} = P_{макс} = 2\,500$
7.	Кадастровый или иной государственный учетный номер (инвентарный) здания, сооружения, объекта незавершенного строительства, расположенного на земельном участке	57:10:0060701:222
8.	Вид (виды) разрешенного использования	Для садоводства
8.1.	Дополнительные сведения об использовании земельного участка	—
9.	Сведения о земельных участках (землях общего пользования, территории общего пользования), посредством которых обеспечивается доступ	Земли (земельные участки) общего пользования
10.	Иные сведения	—

4. Пояснения к сведениям об уточняемом земельном участке с кадастровым номером

57:10:0060701:8

:

1.	—
----	---

1. Сведения о характерных точках границ уточняемого земельного участка с кадастровым номером

57:10:0060701:137

:

Система координат

МСК-57

Зона №

1

Обоз- начение харак- терных точек границ	Координаты, м				Метод определения координат	Формулы, примененные для расчета средней квадратической погрешности определения координат характерных точек границ (Mt), с подставленными в такие формулы значениями и итоговые (вычисленные) значения Mt, м	Описание закрепления точки
	содержатся в Едином государственном реестре недвижимости		определены в результате выполнения комплексных кадастровых работ				
	X	Y	X	Y			
1	2	3	4	5	6	7	8
1	346 975,79	1 284 862,96	346 975,79	1 284 862,96	Метод спутниковых геодезических измерений (определений)	$\sqrt{(0,07^2 + 0,07^2)} = 0,10$	Закрепление отсутствует
2	346 985,04	1 284 872,60	—	—		0,20	
н1У	—	—	346 984,93	1 284 872,63		$\sqrt{(0,07^2 + 0,07^2)} = 0,10$	
3	346 973,03	1 284 880,80	346 973,03	1 284 880,80		0,20	
4	346 968,23	1 284 883,50	—	—			
5	346 967,06	1 284 881,99	—	—			
6	346 948,98	1 284 864,31	—	—		$\sqrt{(0,07^2 + 0,07^2)} = 0,10$	
н2У	—	—	346 968,14	1 284 884,22			
н3У	—	—	346 948,68	1 284 864,40			
7	346 966,24	1 284 854,08	346 966,24	1 284 854,08			
1	346 975,79	1 284 862,96	346 975,79	1 284 862,96			

2. Сведения о частях границ уточняемого земельного участка с кадастровым номером				57:10:0060701:137		:
Обозначение части границ		Горизонтальное проложение (S), м	Описание прохождения части границ	Сведения о согласовании местоположения границ (согласовано/спорное)		
от т.	до т.					
1	2	3	4	5		
1	н1У	13,31	—	согласовано		
н1У	3	14,43				
3	н2У	5,97				
н2У	н3У	27,78				
н3У	7	20,37				
7	1	13,04				
3. Сведения о характеристиках уточняемого земельного участка с кадастровым номером				57:10:0060701:137		:
№ п/п	Наименование характеристики		Значение характеристики			
1	2		3			
1.	Адрес земельного участка		—			
1.1.	Сведения о местоположении земельного участка (при отсутствии адреса) в структурированном в соответствии с федеральной информационной адресной системой виде		Российская Федерация, Орловская область, Орловский р-н			
1.2.	Дополнительные сведения о местоположении земельного участка		—			
2.	Площадь земельного участка ± величина погрешности определения (вычисления) площади (Р ± ΔР), м²		544 ± 8,00			
3.	Формула, примененная для вычисления предельной погрешности определения площади земельного участка, с подставленными значениями и итоговые (вычисленные) значения		3,5*0,10*√(544,00) = 8			
4.	Площадь земельного участка согласно сведениям Единого государственного реестра недвижимости (Ркад), м²		527,00			
5.	Оценка расхождения Р и Ркад (Р - Ркад), м²		17			
6.	Предельный минимальный и максимальный размеры земельного участка (Рмин и Рмакс), м²		Рмин = Рмин = 400 Рмакс = Рмакс = 2 500			
7.	Кадастровый или иной государственный учетный номер (инвентарный) здания, сооружения, объекта незавершенного строительства, расположенного на земельном участке		—			
8.	Вид (виды) разрешенного использования		Для ведения садоводства			
8.1.	Дополнительные сведения об использовании земельного участка		—			

1	2				3		
9.	Сведения о земельных участках (землях общего пользования, территории общего пользования), посредством которых обеспечивается доступ				Земли (земельные участки) общего пользования		
10.	Иные сведения				—		
4. Пояснения к сведениям об уточняемом земельном участке с кадастровым номером					57:10:0060701:137		
1.	—						
1. Сведения о характерных точках границ уточняемого земельного участка с кадастровым номером					57:10:0060701:168		
Система координат МСК-57					Зона № 1		
Обоз- начение харак- терных точек границ	Координаты, м				Метод определения координат	Формулы, примененные для расчета средней квадратической погрешности определения координат характерных точек границ (Mt), с подставленными в такие формулы значениями и итоговые (вычисленные) значения Mt, м	Описание закрепления точки
	содержатся в Едином государственном реестре недвижимости		определены в результате выполнения комплексных кадастровых работ				
	X	Y	X	Y			
1	2	3	4	5	6	7	8
1	346 917,46	1 284 858,74	—	—	Метод спутниковых геодезических измерений (определений)	0,20	Долговременный межевой знак
2	346 934,42	1 284 876,36	—	—			
3	346 918,45	1 284 888,51	—	—			
4	346 902,04	1 284 869,47	—	—			
н1У	—	—	346 916,94	1 284 858,61		$\sqrt{(0,07^2 + 0,07^2)} = 0,10$	
н2У	—	—	346 934,44	1 284 876,14			
н3У	—	—	346 918,58	1 284 888,41			
н4У	—	—	346 901,59	1 284 869,24			

1	2	3	4	5	6	7	8	
1	346 917,46	1 284 858,74	—	—	Метод спутниковых геодезических измерений (определений)	0,20	Долговременный межевой знак	
2. Сведения о частях границ уточняемого земельного участка с кадастровым номером					57:10:0060701:168			:
Обозначение части границ		Горизонтальное проложение (S), м	Описание прохождения части границ		Сведения о согласовании местоположения границ (согласовано/спорное)			
от т.	до т.							
1	2	3	4		5			
н1У	н2У	24,77	—		согласовано			
н2У	н3У	20,05						
н3У	н4У	25,62						
н4У	н1У	18,67						
3. Сведения о характеристиках уточняемого земельного участка с кадастровым номером					57:10:0060701:168			:
№ п/п	Наименование характеристики				Значение характеристики			
1	2				3			
1.	Адрес земельного участка				—			
1.1.	Сведения о местоположении земельного участка (при отсутствии адреса) в структурированном в соответствии с федеральной информационной адресной системой виде				Российская Федерация, Орловская область, Орловский р-н			
1.2.	Дополнительные сведения о местоположении земельного участка				—			
2.	Площадь земельного участка ± величина погрешности определения (вычисления) площади (Р ± ΔР), м²				484 ± 8,00			
3.	Формула, примененная для вычисления предельной погрешности определения площади земельного участка, с подставленными значениями и итоговые (вычисленные) значения				3,5*0,10*√(484,00) = 8			
4.	Площадь земельного участка согласно сведениям Единого государственного реестра недвижимости (Ркад), м²				479,00			
5.	Оценка расхождения Р и Ркад (Р - Ркад), м²				5			
6.	Предельный минимальный и максимальный размеры земельного участка (Рмин и Рмакс), м²				Рмин = Рмин = 400 Рмакс = Рмакс = 2 500			
7.	Кадастровый или иной государственный учетный номер (инвентарный) здания, сооружения, объекта незавершенного строительства, расположенного на земельном участке				57:10:0060701:251			
8.	Вид (виды) разрешенного использования				Для садоводства			

1	2				3		
8.1.	Дополнительные сведения об использовании земельного участка				—		
9.	Сведения о земельных участках (землях общего пользования, территории общего пользования), посредством которых обеспечивается доступ				Земли (земельные участки) общего пользования		
10.	Иные сведения				—		
4. Пояснения к сведениям об уточняемом земельном участке с кадастровым номером					57:10:0060701:168 :		
1.	—						
1. Сведения о характерных точках границ уточняемого земельного участка с кадастровым номером					57:10:0060701:82 :		
Система координат МСК-57					Зона № 1		
Обозначение характерных точек границ	Координаты, м				Метод определения координат	Формулы, примененные для расчета средней квадратической погрешности определения координат характерных точек границ (Mt), с подставленными в такие формулы значениями и итоговые (вычисленные) значения Mt, м	Описание закрепления точки
	содержатся в Едином государственном реестре недвижимости		определены в результате выполнения комплексных кадастровых работ				
	X	Y	X	Y			
1	2	3	4	5	6	7	8
н1У	—	—	346 918,12	1 284 918,36	Метод спутниковых геодезических измерений (определений)	$\sqrt{(0,07^2 + 0,07^2)} = 0,10$	Временный межевой знак
н2У	—	—	346 915,28	1 284 920,56			—
н3У	—	—	346 907,24	1 284 926,53			
н4У	—	—	346 901,86	1 284 929,73			
1	346 885,56	1 284 912,68	346 885,56	1 284 912,68		0,20	
2	346 902,23	1 284 900,24	346 902,23	1 284 900,24			
3	346 917,92	1 284 918,13	—	—			
4	346 902,43	1 284 929,42	—	—			

1	2	3	4	5	6	7	8
н1У	—	—	346 918,12	1 284 918,36	Метод спутниковых геодезических измерений (определений)	$\sqrt{(0,07^2 + 0,07^2)} = 0,10$	Временный межевой знак
2. Сведения о частях границ уточняемого земельного участка с кадастровым номером					57:10:0060701:82		
Обозначение части границ		Горизонтальное проложение (S), м	Описание прохождения части границ		Сведения о согласовании местоположения границ (согласовано/спорное)		
от т.	до т.						
1	2	3	4		5		
н1У	н2У	3,59	—		согласовано		
н2У	н3У	10,01					
н3У	н4У	6,26					
н4У	1	23,59					
1	2	20,80					
2	н1У	24,10					
3. Сведения о характеристиках уточняемого земельного участка с кадастровым номером					57:10:0060701:82		
№ п/п	Наименование характеристики				Значение характеристики		
1	2				3		
1.	Адрес земельного участка				—		
1.1.	Сведения о местоположении земельного участка (при отсутствии адреса) в структурированном в соответствии с федеральной информационной адресной системой виде				Российская Федерация, Орловская область, Орловский р-н		
1.2.	Дополнительные сведения о местоположении земельного участка				—		
2.	Площадь земельного участка ± величина погрешности определения (вычисления) площади (P ± ΔP), м²				486 ± 8,00		
3.	Формула, примененная для вычисления предельной погрешности определения площади земельного участка, с подставленными значениями и итоговые (вычисленные) значения				$3,5*0,10*\sqrt{(486,00)} = 8$		
4.	Площадь земельного участка согласно сведениям Единого государственного реестра недвижимости (Ркад), м²				472,00		
5.	Оценка расхождения Р и Ркад (Р - Ркад), м²				14		
6.	Предельный минимальный и максимальный размеры земельного участка (Рмин и Рмакс), м²				Рмин = Рмин = 400 Рмакс = Рмакс = 2 500		

1	2				3		
7.	Кадастровый или иной государственный учетный номер (инвентарный) здания, сооружения, объекта незавершенного строительства, расположенного на земельном участке				57:10:0060701:460		
8.	Вид (виды) разрешенного использования				Для садоводства		
8.1.	Дополнительные сведения об использовании земельного участка				—		
9.	Сведения о земельных участках (землях общего пользования, территории общего пользования), посредством которых обеспечивается доступ				Земли (земельные участки) общего пользования		
10.	Иные сведения				—		
4. Пояснения к сведениям об уточняемом земельном участке с кадастровым номером					57:10:0060701:82 :		
1.	—						
1. Сведения о характерных точках границ уточняемого земельного участка с кадастровым номером					57:10:0060701:455 :		
Система координат МСК-57					Зона № 1		
Обоз- начение харак- терных точек границ	Координаты, м				Метод определения координат	Формулы, примененные для расчета средней квадратической погрешности определения координат характерных точек границ (Mt), с подставленными в такие формулы значениями и итоговые (вычисленные) значения Mt, м	Описание закрепления точки
	содержатся в Едином государственном реестре недвижимости		определены в результате выполнения комплексных кадастровых работ				
	X	Y	X	Y			
1	2	3	4	5	6	7	8
1	346 885,56	1 284 912,68	346 885,56	1 284 912,68	Метод спутниковых геодезических измерений (определений)	$\sqrt{(0,07^2 + 0,07^2)} = 0,10$	Временный межевой знак
2	346 902,43	1 284 929,42	—	—		0,10	—
3	346 898,02	1 284 932,18	—	—			626002000000
4	346 890,80	1 284 937,62	—	—			
5	346 884,52	1 284 941,99	—	—			
6	346 879,38	1 284 936,43	—	—			

1	2	3	4	5	6	7	8
7	346 877,34	1 284 934,56	—	—	Метод спутниковых геодезических измерений (определений)	0,10	626002000000
8	346 871,17	1 284 928,41	—	—			
9	346 868,46	1 284 925,18	—	—			—
н1У	—	—	346 901,86	1 284 929,73		$\sqrt{(0,07^2 + 0,07^2)} = 0,10$	626002000000
н2У	—	—	346 884,51	1 284 942,31			
н3У	—	—	346 869,50	1 284 926,90			—
н4У	—	—	346 868,46	1 284 925,56			
н5У	—	—	346 868,00	1 284 925,08			
1	346 885,56	1 284 912,68	346 885,56	1 284 912,68			Временный межевой знак

2. Сведения о частях границ уточняемого земельного участка с кадастровым номером
57:10:0060701:455
:

Обозначение части границ		Горизонтальное проложение (S), м	Описание прохождения части границ	Сведения о согласовании местоположения границ (согласовано/спорное)
от т.	до т.			
1	2	3	4	5
1	н1У	23,59	—	согласовано
н1У	н2У	21,43		
н2У	н3У	21,51		
н3У	н4У	1,70		
н4У	н5У	0,66		
н5У	1	21,50		

3. Сведения о характеристиках уточняемого земельного участка с кадастровым номером
57:10:0060701:455
:

№ п/п	Наименование характеристики	Значение характеристики
1	2	3

1	2	3
1.	Адрес земельного участка	Российская Федерация, Орловская область, муниципальный округ Орловский, деревня Малая Фоминка, территория СНТ Юбилейный, земельный участок 288
1.1.	Сведения о местоположении земельного участка (при отсутствии адреса) в структурированном в соответствии с федеральной информационной адресной системой виде	—
1.2.	Дополнительные сведения о местоположении земельного участка	—
2.	Площадь земельного участка \pm величина погрешности определения (вычисления) площади ($P \pm \Delta P$), м ²	$506 \pm 8,00$
3.	Формула, примененная для вычисления предельной погрешности определения площади земельного участка, с подставленными значениями и итоговые (вычисленные) значения	$3,5*0,10*\sqrt{(506,00)} = 8$
4.	Площадь земельного участка согласно сведениям Единого государственного реестра недвижимости (Ркад), м ²	500,00
5.	Оценка расхождения Р и Ркад ($P - P_{кад}$), м ²	6
6.	Предельный минимальный и максимальный размеры земельного участка ($P_{мин}$ и $P_{макс}$), м ²	$P_{мин} = P_{мин} = 400$ $P_{макс} = P_{макс} = 2\ 500$
7.	Кадастровый или иной государственный учетный номер (инвентарный) здания, сооружения, объекта незавершенного строительства, расположенного на земельном участке	—
8.	Вид (виды) разрешенного использования	Для ведения садоводства
8.1.	Дополнительные сведения об использовании земельного участка	—
9.	Сведения о земельных участках (землях общего пользования, территории общего пользования), посредством которых обеспечивается доступ	Земли (земельные участки) общего пользования
10.	Иные сведения	—
4. Пояснения к сведениям об уточняемом земельном участке с кадастровым номером		57:10:0060701:455 :
1.	—	

1. Сведения о характерных точках границ уточняемого земельного участка с кадастровым номером						57:10:0060701:184		:
Система координат		МСК-57				Зона №		1
Обоз- начение харак- терных точек границ	Координаты, м				Метод определения координат	Формулы, примененные для расчета средней квадратической погрешности определения координат характерных точек границ (Mt), с подставленными в такие формулы значениями и итоговые (вычисленные) значения Mt, м	Описание закрепления точки	
	содержатся в Едином государственном реестре недвижимости		определены в результате выполнения комплексных кадастровых работ					
	X	Y	X	Y				
1	2	3	4	5	6	7	8	
н1У	—	—	346 868,00	1 284 925,08	Метод спутниковых геодезических измерений (определений)	$\sqrt{(0,07^2 + 0,07^2)} = 0,10$	—	
н2У	—	—	346 851,13	1 284 938,01				
1	346 831,81	1 284 916,80	346 831,81	1 284 916,80				
2	346 848,92	1 284 905,27	346 848,92	1 284 905,27				
3	346 866,15	1 284 922,88	—	—				
4	346 866,38	1 284 925,07	—	—				
5	346 850,92	1 284 937,79	—	—				
н1У	—	—	346 868,00	1 284 925,08		$\sqrt{(0,07^2 + 0,07^2)} = 0,10$		
2. Сведения о частях границ уточняемого земельного участка с кадастровым номером						57:10:0060701:184		:
Обозначение части границ		Горизонтальное проложение (S), м	Описание прохождения части границ	Сведения о согласовании местоположения границ (согласовано/спорное)				
от т.	до т.							
1	2	3	4	5				
н1У	н2У	21,26	—	согласовано				
н2У	1	28,69						
1	2	20,63						
2	н1У	27,50						

3. Сведения о характеристиках уточняемого земельного участка с кадастровым номером 57:10:0060701:184 :		
№ п/п	Наименование характеристики	Значение характеристики
1	2	3
1.	Адрес земельного участка	—
1.1.	Сведения о местоположении земельного участка (при отсутствии адреса) в структурированном в соответствии с федеральной информационной адресной системой виде	Российская Федерация, Орловская область, Орловский р-н, Лавровское с/п, Малая Фоминка д, уч № 272
1.2.	Дополнительные сведения о местоположении земельного участка	—
2.	Площадь земельного участка ± величина погрешности определения (вычисления) площади ($P \pm \Delta P$), м²	583 ± 8,00
3.	Формула, примененная для вычисления предельной погрешности определения площади земельного участка, с подставленными значениями и итоговые (вычисленные) значения	$3,5 * 0,10 * \sqrt{(583,00)} = 8$
4.	Площадь земельного участка согласно сведениям Единого государственного реестра недвижимости (Ркад), м²	571,00
5.	Оценка расхождения Р и Ркад ($P - P_{кад}$), м²	12
6.	Предельный минимальный и максимальный размеры земельного участка (Рмин и Рмакс), м²	Рмин = Рмин = 400 Рмакс = Рмакс = 2 500
7.	Кадастровый или иной государственный учетный номер (инвентарный) здания, сооружения, объекта незавершенного строительства, расположенного на земельном участке	57:10:0060701:493
8.	Вид (виды) разрешенного использования	Для ведения личного подсобного хозяйства
8.1.	Дополнительные сведения об использовании земельного участка	—
9.	Сведения о земельных участках (землях общего пользования, территории общего пользования), посредством которых обеспечивается доступ	Земли (земельные участки) общего пользования
10.	Иные сведения	—
4. Пояснения к сведениям об уточняемом земельном участке с кадастровым номером 57:10:0060701:184 :		
1.	—	

1. Сведения о характерных точках границ уточняемого земельного участка с кадастровым номером						57:10:0060701:176		:	
Система координат						МСК-57		Зона №	1
Обоз- начение харак- терных точек границ	Координаты, м				Метод определения координат	Формулы, примененные для расчета средней квадратической погрешности определения координат характерных точек границ (Mt), с подставленными в такие формулы значениями и итоговые (вычисленные) значения Mt, м	Описание закрепления точки		
	содержатся в Едином государственном реестре недвижимости		определены в результате выполнения комплексных кадастровых работ						
	X	Y	X	Y					
1	2	3	4	5	6	7	8		
н1У	—	—	346 901,59	1 284 869,24	Метод спутниковых геодезических измерений (определений)	$\sqrt{(0,07^2 + 0,07^2)} = 0,10$	Долговременный межевой знак		
н2У	—	—	346 918,58	1 284 888,41					
1	346 902,23	1 284 900,24	346 902,23	1 284 900,24					
2	346 885,01	1 284 881,25	—	—					
3	346 902,04	1 284 869,47	—	—					
4	346 918,45	1 284 888,51	—	—					
н3У	—	—	346 884,68	1 284 880,84					
н1У	—	—	346 901,59	1 284 869,24					
2. Сведения о частях границ уточняемого земельного участка с кадастровым номером						57:10:0060701:176		:	
Обозначение части границ		Горизонтальное проложение (S), м	Описание прохождения части границ	Сведения о согласовании местоположения границ (согласовано/спорное)					
от т.	до т.								
1	2	3	4	5					
н1У	н2У	25,62	—	согласовано					
н2У	1	20,18							
1	н3У	26,16							
н3У	н1У	20,51							

3. Сведения о характеристиках уточняемого земельного участка с кадастровым номером 57:10:0060701:176 :		
№ п/п	Наименование характеристики	Значение характеристики
1	2	3
1.	Адрес земельного участка	—
1.1.	Сведения о местоположении земельного участка (при отсутствии адреса) в структурированном в соответствии с федеральной информационной адресной системой виде	Российская Федерация, Орловская область, Орловский р-н
1.2.	Дополнительные сведения о местоположении земельного участка	—
2.	Площадь земельного участка ± величина погрешности определения (вычисления) площади ($P \pm \Delta P$), м²	$523 \pm 8,00$
3.	Формула, примененная для вычисления предельной погрешности определения площади земельного участка, с подставленными значениями и итоговые (вычисленные) значения	$3,5 * 0,10 * \sqrt{(523,00)} = 8$
4.	Площадь земельного участка согласно сведениям Единого государственного реестра недвижимости (Ркад), м²	514,00
5.	Оценка расхождения Р и Ркад ($P - P_{кад}$), м²	9
6.	Предельный минимальный и максимальный размеры земельного участка (Рмин и Рмакс), м²	Рмин = Рмин = 400 Рмакс = Рмакс = 2 500
7.	Кадастровый или иной государственный учетный номер (инвентарный) здания, сооружения, объекта незавершенного строительства, расположенного на земельном участке	—
8.	Вид (виды) разрешенного использования	Для садоводства и огородничества
8.1.	Дополнительные сведения об использовании земельного участка	—
9.	Сведения о земельных участках (землях общего пользования, территории общего пользования), посредством которых обеспечивается доступ	Земли (земельные участки) общего пользования
10.	Иные сведения	—
4. Пояснения к сведениям об уточняемом земельном участке с кадастровым номером 57:10:0060701:176 :		
1.	—	

1. Сведения о характерных точках границ уточняемого земельного участка с кадастровым номером

57:10:0060701:173

:

Система координат

МСК-57

Зона №

1

Обоз- начение харак- терных точек границ	Координаты, м				Метод определения координат	Формулы, примененные для расчета средней квадратической погрешности определения координат характерных точек границ (Mt), с подставленными в такие формулы значениями и итоговые (вычисленные) значения Mt, м	Описание закрепления точки
	содержатся в Едином государственном реестре недвижимости		определены в результате выполнения комплексных кадастровых работ				
	X	Y	X	Y			
1	2	3	4	5	6	7	8
н1У	—	—	346 866,20	1 284 893,18	Метод спутниковых геодезических измерений (определений)	$\sqrt{(0,07^2 + 0,07^2)} = 0,10$	—
1	346 885,56	1 284 912,68	346 885,56	1 284 912,68		0,10	Временный межевой знак
2	346 868,46	1 284 925,18	—	—			—
3	346 849,09	1 284 905,46	—	—			
4	346 866,74	1 284 893,71	—	—			
н2У	—	—	346 868,00	1 284 925,08			
н3У	—	—	346 848,92	1 284 905,27			
н1У	—	—	346 866,20	1 284 893,18			

2. Сведения о частях границ уточняемого земельного участка с кадастровым номером

57:10:0060701:173

:

Обозначение части границ		Горизонтальное проложение (S), м	Описание прохождения части границ	Сведения о согласовании местоположения границ (согласовано/спорное)
от т.	до т.			
1	2	3	4	5
н1У	1	27,48	—	согласовано
1	н2У	21,50		
н2У	н3У	27,50		
н3У	н1У	21,09		

3. Сведения о характеристиках уточняемого земельного участка с кадастровым номером 57:10:0060701:173 :		
№ п/п	Наименование характеристики	Значение характеристики
1	2	3
1.	Адрес земельного участка	—
1.1.	Сведения о местоположении земельного участка (при отсутствии адреса) в структурированном в соответствии с федеральной информационной адресной системой виде	Российская Федерация, Орловская область, Орловский р-н
1.2.	Дополнительные сведения о местоположении земельного участка	—
2.	Площадь земельного участка ± величина погрешности определения (вычисления) площади ($P \pm \Delta P$), м²	$578 \pm 8,00$
3.	Формула, примененная для вычисления предельной погрешности определения площади земельного участка, с подставленными значениями и итоговые (вычисленные) значения	$3,5 * 0,10 * \sqrt{(578,00)} = 8$
4.	Площадь земельного участка согласно сведениям Единого государственного реестра недвижимости (Ркад), м²	568,00
5.	Оценка расхождения Р и Ркад ($P - P_{кад}$), м²	10
6.	Предельный минимальный и максимальный размеры земельного участка (Рмин и Рмакс), м²	Рмин = Рмин = 400 Рмакс = Рмакс = 2 500
7.	Кадастровый или иной государственный учетный номер (инвентарный) здания, сооружения, объекта незавершенного строительства, расположенного на земельном участке	57:10:0060701:254
8.	Вид (виды) разрешенного использования	Для садоводства
8.1.	Дополнительные сведения об использовании земельного участка	—
9.	Сведения о земельных участках (землях общего пользования, территории общего пользования), посредством которых обеспечивается доступ	Земли (земельные участки) общего пользования
10.	Иные сведения	—
4. Пояснения к сведениям об уточняемом земельном участке с кадастровым номером 57:10:0060701:173 :		
1.	—	

1. Сведения о характерных точках границ уточняемого земельного участка с кадастровым номером					57:10:0060701:4		
Система координат					МСК-57		
					Зона № 1		
Обозначение характерных точек границ	Координаты, м				Метод определения координат	Формулы, примененные для расчета средней квадратической погрешности определения координат характерных точек границ (Mt), с подставленными в такие формулы значениями и итоговые (вычисленные) значения Mt, м	Описание закрепления точки
	содержатся в Едином государственном реестре недвижимости		определены в результате выполнения комплексных кадастровых работ				
	X	Y	X	Y			
1	2	3	4	5	6	7	8
н1У	—	—	347 025,27	1 284 718,08	Метод спутниковых геодезических измерений (определений)	$\sqrt{(0,07^2 + 0,07^2)} = 0,10$	—
н2У	—	—	347 047,66	1 284 700,11			
н3У	—	—	347 067,00	1 284 719,12			
1	347 042,81	1 284 736,24	347 042,81	1 284 736,24			
2	347 025,48	1 284 718,90	—	—			
3	347 041,82	1 284 706,43	—	—			
4	347 059,22	1 284 725,05	—	—			
н1У	—	—	347 025,27	1 284 718,08		$\sqrt{(0,07^2 + 0,07^2)} = 0,10$	
2. Сведения о частях границ уточняемого земельного участка с кадастровым номером					57:10:0060701:4		
Обозначение части границ		Горизонтальное проложение (S), м	Описание прохождения части границ	Сведения о согласовании местоположения границ (согласовано/спорное)			
от т.	до т.						
1	2	3	4	5			
н1У	н2У	28,71	—	согласовано			
н2У	н3У	27,12					
н3У	1	29,64					
1	н1У	25,25					

3. Сведения о характеристиках уточняемого земельного участка с кадастровым номером 57:10:0060701:4 :		
№ п/п	Наименование характеристики	Значение характеристики
1	2	3
1.	Адрес земельного участка	—
1.1.	Сведения о местоположении земельного участка (при отсутствии адреса) в структурированном в соответствии с федеральной информационной адресной системой виде	Российская Федерация, Орловская область, Орловский р-н
1.2.	Дополнительные сведения о местоположении земельного участка	—
2.	Площадь земельного участка \pm величина погрешности определения (вычисления) площади ($P \pm \Delta P$), м ²	$756 \pm 10,00$
3.	Формула, примененная для вычисления предельной погрешности определения площади земельного участка, с подставленными значениями и итоговые (вычисленные) значения	$3,5 * 0,10 * \sqrt{(756,00)} = 10$
4.	Площадь земельного участка согласно сведениям Единого государственного реестра недвижимости (Ркад), м ²	500,00
5.	Оценка расхождения Р и Ркад ($P - P_{кад}$), м ²	256
6.	Предельный минимальный и максимальный размеры земельного участка (Рмин и Рмакс), м ²	Рмин = Рмин = 400 Рмакс = Рмакс = 2 500
7.	Кадастровый или иной государственный учетный номер (инвентарный) здания, сооружения, объекта незавершенного строительства, расположенного на земельном участке	57:10:0060701:484
8.	Вид (виды) разрешенного использования	Для ведения садоводства
8.1.	Дополнительные сведения об использовании земельного участка	—
9.	Сведения о земельных участках (землях общего пользования, территории общего пользования), посредством которых обеспечивается доступ	Земли (земельные участки) общего пользования
10.	Иные сведения	—
4. Пояснения к сведениям об уточняемом земельном участке с кадастровым номером 57:10:0060701:4 :		
1.	—	

1. Сведения о характерных точках границ уточняемого земельного участка с кадастровым номером						57:10:0060701:115		
Система координат				МСК-57		Зона № 1		
Обоз- начение харак- терных точек границ	Координаты, м				Метод определения координат	Формулы, примененные для расчета средней квадратической погрешности определения координат характерных точек границ (Mt), с подставленными в такие формулы значениями и итоговые (вычисленные) значения Mt, м	Описание закрепления точки	
	содержатся в Едином государственном реестре недвижимости		определены в результате выполнения комплексных кадастровых работ					
	X	Y	X	Y				
1	2	3	4	5	6	7	8	
н1У	—	—	347 067,00	1 284 719,12	Метод спутниковых геодезических измерений (определений)	$\sqrt{(0,07^2 + 0,07^2)} = 0,10$	—	
н2У	—	—	347 084,84	1 284 736,35				
н3У	—	—	347 077,28	1 284 742,70				
н4У	—	—	347 071,10	1 284 747,46				
н5У	—	—	347 060,80	1 284 754,13				
1	347 042,81	1 284 736,24	347 042,81	1 284 736,24		0,10		
2	347 059,22	1 284 725,05	—	—				
3	347 061,57	1 284 723,39	—	—				7,50
4	347 079,03	1 284 740,75	—	—				
5	347 060,77	1 284 754,06	—	—				
н1У	—	—	347 067,00	1 284 719,12		$\sqrt{(0,07^2 + 0,07^2)} = 0,10$		

2. Сведения о частях границ уточняемого земельного участка с кадастровым номером				57:10:0060701:115		:
Обозначение части границ		Горизонтальное проложение (S), м	Описание прохождения части границ	Сведения о согласовании местоположения границ (согласовано/спорное)		
от т.	до т.					
1	2	3	4	5		
н1У	н2У	24,80	—	согласовано		
н2У	н3У	9,87				
н3У	н4У	7,80				
н4У	н5У	12,27				
н5У	1	25,37				
1	н1У	29,64				
3. Сведения о характеристиках уточняемого земельного участка с кадастровым номером				57:10:0060701:115		:
№ п/п	Наименование характеристики		Значение характеристики			
1	2		3			
1.	Адрес земельного участка		—			
1.1.	Сведения о местоположении земельного участка (при отсутствии адреса) в структурированном в соответствии с федеральной информационной адресной системой виде		Российская Федерация, Орловская область, Орловский р-н			
1.2.	Дополнительные сведения о местоположении земельного участка		—			
2.	Площадь земельного участка ± величина погрешности определения (вычисления) площади (Р ± ΔР), м²		749 ± 10,00			
3.	Формула, примененная для вычисления предельной погрешности определения площади земельного участка, с подставленными значениями и итоговые (вычисленные) значения		3,5*0,10*√(749,00) = 10			
4.	Площадь земельного участка согласно сведениям Единого государственного реестра недвижимости (Ркад), м²		557,00			
5.	Оценка расхождения Р и Ркад (Р - Ркад), м²		192			
6.	Предельный минимальный и максимальный размеры земельного участка (Рмин и Рмакс), м²		Рмин = Рмин = 400 Рмакс = Рмакс = 2 500			
7.	Кадастровый или иной государственный учетный номер (инвентарный) здания, сооружения, объекта незавершенного строительства, расположенного на земельном участке		—			
8.	Вид (виды) разрешенного использования		Для садоводства			
8.1.	Дополнительные сведения об использовании земельного участка		—			

1	2				3		
9.	Сведения о земельных участках (землях общего пользования, территории общего пользования), посредством которых обеспечивается доступ				Земли (земельные участки) общего пользования		
10.	Иные сведения				—		
4. Пояснения к сведениям об уточняемом земельном участке с кадастровым номером					57:10:0060701:115		
1.	—						
1. Сведения о характерных точках границ уточняемого земельного участка с кадастровым номером					57:10:0060701:182		
Система координат МСК-57					Зона № 1		
Обоз- начение харак- терных точек границ	Координаты, м				Метод определения координат	Формулы, примененные для расчета средней квадратической погрешности определения координат характерных точек границ (Mt), с подставленными в такие формулы значениями и итоговые (вычисленные) значения Mt, м	Описание закрепления точки
	содержатся в Едином государственном реестре недвижимости		определены в результате выполнения комплексных кадастровых работ				
	X	Y	X	Y			
1	2	3	4	5	6	7	8
1	347 010,19	1 284 758,35	—	—	Метод спутниковых геодезических измерений (определений)	0,10	Долговременный межевой знак
2	347 027,64	1 284 775,77	—	—			
3	347 027,22	1 284 776,22	—	—			
4	347 011,08	1 284 787,89	—	—			
5	346 993,85	1 284 769,90	—	—			
н1У	—	—	347 010,24	1 284 758,78		$\sqrt{(0,07^2 + 0,07^2)} = 0,10$	Временный межевой знак
н2У	—	—	347 027,17	1 284 776,95			
н3У	—	—	347 011,32	1 284 788,27			

1	2	3	4	5	6	7	8
н4У	—	—	346 993,83	1 284 769,92	Метод спутниковых геодезических измерений (определений)	$\sqrt{(0,07^2 + 0,07^2)} = 0,10$	Долговременный межевой знак
6	346 994,01	1 284 769,79	—	—		0,10	
1	347 010,19	1 284 758,35	—	—			

2. Сведения о частях границ уточняемого земельного участка с кадастровым номером 57:10:0060701:182 :

Обозначение части границ		Горизонтальное проложение (S), м	Описание прохождения части границ	Сведения о согласовании местоположения границ (согласовано/спорное)
от т.	до т.			
1	2	3	4	5
н1У	н2У	24,83	—	согласовано
н2У	н3У	19,48		
н3У	н4У	25,35		
н4У	н1У	19,83		

3. Сведения о характеристиках уточняемого земельного участка с кадастровым номером 57:10:0060701:182 :

№ п/п	Наименование характеристики	Значение характеристики
1	2	3
1.	Адрес земельного участка	—
1.1.	Сведения о местоположении земельного участка (при отсутствии адреса) в структурированном в соответствии с федеральной информационной адресной системой виде	Российская Федерация, Орловская область, Орловский р-н
1.2.	Дополнительные сведения о местоположении земельного участка	—
2.	Площадь земельного участка ± величина погрешности определения (вычисления) площади ($P \pm \Delta P$), м²	$488 \pm 8,00$
3.	Формула, примененная для вычисления предельной погрешности определения площади земельного участка, с подставленными значениями и итоговые (вычисленные) значения	$3,5 * 0,10 * \sqrt{(488,00)} = 8$
4.	Площадь земельного участка согласно сведениям Единого государственного реестра недвижимости (Ркад), м²	498,00
5.	Оценка расхождения Р и Ркад ($P - P_{кад}$), м²	10
6.	Предельный минимальный и максимальный размеры земельного участка (Рмин и Рмакс), м²	Рмин = Рмин = 400 Рмакс = Рмакс = 2 500

1	2				3		
7.	Кадастровый или иной государственный учетный номер (инвентарный) здания, сооружения, объекта незавершенного строительства, расположенного на земельном участке				—		
8.	Вид (виды) разрешенного использования				Для ведения садоводства		
8.1.	Дополнительные сведения об использовании земельного участка				—		
9.	Сведения о земельных участках (землях общего пользования, территории общего пользования), посредством которых обеспечивается доступ				Земли (земельные участки) общего пользования		
10.	Иные сведения				—		
4. Пояснения к сведениям об уточняемом земельном участке с кадастровым номером					57:10:0060701:182		
1.					—		
1. Сведения о характерных точках границ уточняемого земельного участка с кадастровым номером					57:10:0060701:191		
Система координат МСК-57					Зона № 1		
Обоз- начение харак- терных точек границ	Координаты, м				Метод определения координат	Формулы, примененные для расчета средней квадратической погрешности определения координат характерных точек границ (Mt), с подставленными в такие формулы значениями и итоговые (вычисленные) значения Mt, м	Описание закрепления точки
	содержатся в Едином государственном реестре недвижимости		определены в результате выполнения комплексных кадастровых работ				
	X	Y	X	Y			
1	2	3	4	5	6	7	8
1	347 027,48	1 284 747,08	347 027,48	1 284 747,08	Метод спутниковых геодезических измерений (определений)	$\sqrt{(0,07^2 + 0,07^2)} = 0,10$	Временный межевой знак
2	347 043,85	1 284 764,96	347 043,85	1 284 764,96			
3	347 040,57	1 284 767,47	347 040,57	1 284 767,47			
4	347 035,56	1 284 770,99	347 035,56	1 284 770,99			
5	347 027,54	1 284 776,50	—	—			
6	347 027,22	1 284 776,22	—	—			

1	2	3	4	5	6	7	8
7	347 027,64	1 284 775,77	—	—	Метод спутниковых геодезических измерений (определений)	0,20	Временный межевой знак
8	347 010,19	1 284 758,35	—	—			
9	347 010,40	1 284 758,20	—	—			
н1У	—	—	347 027,17	1 284 776,95		$\sqrt{(0,07^2 + 0,07^2)} = 0,10$	
н2У	—	—	347 010,24	1 284 758,78			
1	347 027,48	1 284 747,08	347 027,48	1 284 747,08			

2. Сведения о частях границ уточняемого земельного участка с кадастровым номером
57:10:0060701:191
:

Обозначение части границ		Горизонтальное проложение (S), м	Описание прохождения части границ	Сведения о согласовании местоположения границ (согласовано/спорное)
от т.	до т.			
1	2	3	4	5
1	2	24,24	—	согласовано
2	3	4,13		
3	4	6,12		
4	н1У	10,29		
н1У	н2У	24,83		
н2У	1	20,84		

3. Сведения о характеристиках уточняемого земельного участка с кадастровым номером
57:10:0060701:191
:

№ п/п	Наименование характеристики	Значение характеристики
1	2	3
1.	Адрес земельного участка	—
1.1.	Сведения о местоположении земельного участка (при отсутствии адреса) в структурированном в соответствии с федеральной информационной адресной системой виде	Российская Федерация, Орловская область, Орловский р-н
1.2.	Дополнительные сведения о местоположении земельного участка	—
2.	Площадь земельного участка ± величина погрешности определения (вычисления) площади (Р ± ΔР), м²	504 ± 8,00

1	2				3		
3.	Формула, примененная для вычисления предельной погрешности определения площади земельного участка, с подставленными значениями и итоговые (вычисленные) значения				3,5*0,10*√(504,00) = 8		
4.	Площадь земельного участка согласно сведениям Единого государственного реестра недвижимости (Ркад), м²				490,00		
5.	Оценка расхождения Р и Ркад (Р - Ркад), м²				14		
6.	Предельный минимальный и максимальный размеры земельного участка (Рмин и Рмакс), м²				Рмин = Рмин = 400 Рмакс = Рмакс = 2 500		
7.	Кадастровый или иной государственный учетный номер (инвентарный) здания, сооружения, объекта незавершенного строительства, расположенного на земельном участке				—		
8.	Вид (виды) разрешенного использования				Для ведения садоводства		
8.1.	Дополнительные сведения об использовании земельного участка				—		
9.	Сведения о земельных участках (землях общего пользования, территории общего пользования), посредством которых обеспечивается доступ				Земли (земельные участки) общего пользования		
10.	Иные сведения				—		
4. Пояснения к сведениям об уточняемом земельном участке с кадастровым номером					57:10:0060701:191 :		
1.	—						
1. Сведения о характерных точках границ уточняемого земельного участка с кадастровым номером					57:10:0060701:150 :		
Система координат МСК-57					Зона № 1		
Обозначение характерных точек границ	Координаты, м				Метод определения координат	Формулы, примененные для расчета средней квадратической погрешности определения координат характерных точек границ (Mt), с подставленными в такие формулы значениями и итоговые (вычисленные) значения Mt, м	Описание закрепления точки
	содержатся в Едином государственном реестре недвижимости		определены в результате выполнения комплексных кадастровых работ				
	X	Y	X	Y			
1	2	3	4	5	6	7	8
1	346 992,13	1 284 739,73	—	—	Метод спутниковых геодезических измерений (определений)	0,10	—

1	2	3	4	5	6	7	8
2	347 010,40	1 284 758,20	—	—	Метод спутниковых геодезических измерений (определений)	0,10	—
3	346 994,01	1 284 769,79	—	—			Долговременный межевой знак
4	346 976,26	1 284 751,09	—	—			—
н1У	—	—	346 991,78	1 284 739,97			
н2У	—	—	347 010,24	1 284 758,78		Долговременный межевой знак	
н3У	—	—	346 993,83	1 284 769,92			
н4У	—	—	346 975,65	1 284 751,02		—	
1	346 992,13	1 284 739,73	—	—			0,10

2. Сведения о частях границ уточняемого земельного участка с кадастровым номером
57:10:0060701:150
:

Обозначение части границ		Горизонтальное проложение (S), м	Описание прохождения части границ	Сведения о согласовании местоположения границ (согласовано/спорное)
от т.	до т.			
1	2	3	4	5
н1У	н2У	26,36	—	согласовано
н2У	н3У	19,83		
н3У	н4У	26,22		
н4У	н1У	19,55		

3. Сведения о характеристиках уточняемого земельного участка с кадастровым номером
57:10:0060701:150
:

№ п/п	Наименование характеристики	Значение характеристики
1	2	3
1.	Адрес земельного участка	—
1.1.	Сведения о местоположении земельного участка (при отсутствии адреса) в структурированном в соответствии с федеральной информационной адресной системой виде	Российская Федерация, Орловская область, Орловский р-н
1.2.	Дополнительные сведения о местоположении земельного участка	—

1	2				3		
2.	Площадь земельного участка ± величина погрешности определения (вычисления) площади (Р ± ΔР), м²				510 ± 8,00		
3.	Формула, примененная для вычисления предельной погрешности определения площади земельного участка, с подставленными значениями и итоговые (вычисленные) значения				3,5*0,10*√(510,00) = 8		
4.	Площадь земельного участка согласно сведениям Единого государственного реестра недвижимости (Ркад), м²				506,00		
5.	Оценка расхождения Р и Ркад (Р - Ркад), м²				4		
6.	Предельный минимальный и максимальный размеры земельного участка (Рмин и Рмакс), м²				Рмин = Рмин = 400 Рмакс = Рмакс = 2 500		
7.	Кадастровый или иной государственный учетный номер (инвентарный) здания, сооружения, объекта незавершенного строительства, расположенного на земельном участке				—		
8.	Вид (виды) разрешенного использования				Для садоводства		
8.1.	Дополнительные сведения об использовании земельного участка				—		
9.	Сведения о земельных участках (землях общего пользования, территории общего пользования), посредством которых обеспечивается доступ				Земли (земельные участки) общего пользования		
10.	Иные сведения				—		
4. Пояснения к сведениям об уточняемом земельном участке с кадастровым номером					57:10:0060701:150 :		
1.					—		
1. Сведения о характерных точках границ уточняемого земельного участка с кадастровым номером					57:10:0060701:341 :		
Система координат МСК-57					Зона № 1		
Обоз- начение харак- терных точек границ	Координаты, м				Метод определения координат	Формулы, примененные для расчета средней квадратической погрешности определения координат характерных точек границ (Mt), с подставленными в такие формулы значениями и итоговые (вычисленные) значения Mt, м	Описание закрепления точки
	содержатся в Едином государственном реестре недвижимости		определены в результате выполнения комплексных кадастровых работ				
	X	Y	X	Y			
1	2	3	4	5	6	7	8

1	2	3	4	5	6	7	8
1	346 993,73	1 284 769,98	—	—	Метод спутниковых геодезических измерений (определений)	0,10	Долговременный межевой знак
2	346 990,05	1 284 772,65	—	—			
3	346 980,71	1 284 779,02	—	—			
4	346 977,33	1 284 781,35	—	—			
5	346 959,64	1 284 762,46	—	—			
6	346 976,00	1 284 751,21	—	—			
н1У	—	—	346 993,83	1 284 769,92		$\sqrt{(0,07^2 + 0,07^2)} = 0,10$	
н2У	—	—	346 977,25	1 284 781,89			
н3У	—	—	346 959,46	1 284 762,38			
н4У	—	—	346 975,65	1 284 751,02			
1	346 993,73	1 284 769,98	—	—	0,10		

2. Сведения о частях границ уточняемого земельного участка с кадастровым номером
57:10:0060701:341
:

Обозначение части границ		Горизонтальное проложение (S), м	Описание прохождения части границ	Сведения о согласовании местоположения границ (согласовано/спорное)
от т.	до т.			
1	2	3	4	5
н1У	н2У	20,45	—	согласовано
н2У	н3У	26,40		
н3У	н4У	19,78		
н4У	н1У	26,22		

3. Сведения о характеристиках уточняемого земельного участка с кадастровым номером
57:10:0060701:341
:

№ п/п	Наименование характеристики	Значение характеристики
1	2	3

1	2	3
1.	Адрес земельного участка	—
1.1.	Сведения о местоположении земельного участка (при отсутствии адреса) в структурированном в соответствии с федеральной информационной адресной системой виде	302521, Российская Федерация, Орловская область, Орловский р-н, Лавровское с/п, Малая Фоминка д
1.2.	Дополнительные сведения о местоположении земельного участка	—
2.	Площадь земельного участка \pm величина погрешности определения (вычисления) площади ($P \pm \Delta P$), м ²	$524 \pm 8,00$
3.	Формула, примененная для вычисления предельной погрешности определения площади земельного участка, с подставленными значениями и итоговые (вычисленные) значения	$3,5*0,10*\sqrt{(524,00)} = 8$
4.	Площадь земельного участка согласно сведениям Единого государственного реестра недвижимости (Ркад), м ²	510,00
5.	Оценка расхождения Р и Ркад ($P - P_{кад}$), м ²	14
6.	Предельный минимальный и максимальный размеры земельного участка ($P_{мин}$ и $P_{макс}$), м ²	$P_{мин} = P_{мин} = 400$ $P_{макс} = P_{макс} = 2\ 500$
7.	Кадастровый или иной государственный учетный номер (инвентарный) здания, сооружения, объекта незавершенного строительства, расположенного на земельном участке	57:10:0060701:479
8.	Вид (виды) разрешенного использования	Для ведения садоводства
8.1.	Дополнительные сведения об использовании земельного участка	—
9.	Сведения о земельных участках (землях общего пользования, территории общего пользования), посредством которых обеспечивается доступ	Земли (земельные участки) общего пользования
10.	Иные сведения	—
4. Пояснения к сведениям об уточняемом земельном участке с кадастровым номером		57:10:0060701:341 :
1.	—	

1. Сведения о характерных точках границ уточняемого земельного участка с кадастровым номером

57:10:0060701:169

:

Система координат

МСК-57

Зона №

1

Обоз- начение харак- терных точек границ	Координаты, м				Метод определения координат	Формулы, примененные для расчета средней квадратической погрешности определения координат характерных точек границ (Mt), с подставленными в такие формулы значениями и итоговые (вычисленные) значения Mt, м	Описание закрепления точки
	содержатся в Едином государственном реестре недвижимости		определены в результате выполнения комплексных кадастровых работ				
	X	Y	X	Y			
1	2	3	4	5	6	7	8
н1У	—	—	346 993,83	1 284 769,92	Метод спутниковых геодезических измерений (определений)	$\sqrt{(0,07^2 + 0,07^2)} = 0,10$	Долговременный межевой знак
н2У	—	—	347 011,32	1 284 788,27			—
н3У	—	—	346 995,80	1 284 799,46			
1	346 995,64	1 284 799,28	346 995,64	1 284 799,28			
2	346 991,78	1 284 794,67	346 991,78	1 284 794,67		Долговременный межевой знак	
3	346 990,67	1 284 794,13	346 990,67	1 284 794,13			
4	346 977,25	1 284 781,89	346 977,25	1 284 781,89			
5	346 993,85	1 284 769,90	—	—			
6	347 011,08	1 284 787,89	—	—			
н1У	—	—	346 993,83	1 284 769,92		$\sqrt{(0,07^2 + 0,07^2)} = 0,10$	

2. Сведения о частях границ уточняемого земельного участка с кадастровым номером

57:10:0060701:169

:

Обозначение части границ		Горизонтальное проложение (S), м	Описание прохождения части границ	Сведения о согласовании местоположения границ (согласовано/спорное)
от т.	до т.			
1	2	3	4	5

1	2	3	4	5
н1У	н2У	25,35	—	согласовано
н2У	н3У	19,13		
н3У	1	0,24		
1	2	6,01		
2	3	1,23		
3	4	18,16		
4	н1У	20,45		

3. Сведения о характеристиках уточняемого земельного участка с кадастровым номером 57:10:0060701:169 :

№ п/п	Наименование характеристики	Значение характеристики
1	2	3
1.	Адрес земельного участка	—
1.1.	Сведения о местоположении земельного участка (при отсутствии адреса) в структурированном в соответствии с федеральной информационной адресной системой виде	Российская Федерация, Орловская область, Орловский р-н
1.2.	Дополнительные сведения о местоположении земельного участка	—
2.	Площадь земельного участка ± величина погрешности определения (вычисления) площади ($P \pm \Delta P$), м²	$491 \pm 8,00$
3.	Формула, примененная для вычисления предельной погрешности определения площади земельного участка, с подставленными значениями и итоговые (вычисленные) значения	$3,5 * 0,10 * \sqrt{(491,00)} = 8$
4.	Площадь земельного участка согласно сведениям Единого государственного реестра недвижимости (Ркад), м²	486,00
5.	Оценка расхождения Р и Ркад ($P - P_{кад}$), м²	5
6.	Предельный минимальный и максимальный размеры земельного участка (Рмин и Рмакс), м²	Рмин = Рмин = 400 Рмакс = Рмакс = 2 500
7.	Кадастровый или иной государственный учетный номер (инвентарный) здания, сооружения, объекта незавершенного строительства, расположенного на земельном участке	—
8.	Вид (виды) разрешенного использования	Для садоводства
8.1.	Дополнительные сведения об использовании земельного участка	—
9.	Сведения о земельных участках (землях общего пользования, территории общего пользования), посредством которых обеспечивается доступ	Земли (земельные участки) общего пользования

1	2				3		
10.	Иные сведения				—		
4. Пояснения к сведениям об уточняемом земельном участке с кадастровым номером					57:10:0060701:169		
1.	—						
1. Сведения о характерных точках границ уточняемого земельного участка с кадастровым номером					57:10:0060701:18		
Система координат					МСК-57		
					Зона № 1		
Обозначение характерных точек границ	Координаты, м				Метод определения координат	Формулы, примененные для расчета средней квадратической погрешности определения координат характерных точек границ (Mt), с подставленными в такие формулы значениями и итоговые (вычисленные) значения Mt, м	Описание закрепления точки
	содержатся в Едином государственном реестре недвижимости		определены в результате выполнения комплексных кадастровых работ				
	X	Y	X	Y			
1	2	3	4	5	6	7	8
1	346 961,08	1 284 793,06	346 961,08	1 284 793,06	Метод спутниковых геодезических измерений (определений)	$\sqrt{(0,07^2 + 0,07^2)} = 0,10$	—
2	346 944,16	1 284 804,77	346 944,16	1 284 804,77		0,30	
3	346 925,39	1 284 786,65	—	—			
4	346 959,27	1 284 762,72	—	—			
n1Y	—	—	346 925,34	1 284 785,83			
5	—	—	346 959,46	1 284 762,38		$\sqrt{(0,07^2 + 0,07^2)} = 0,10$	
6	346 977,25	1 284 781,89	346 977,25	1 284 781,89			Долговременный межевой знак
1	346 961,08	1 284 793,06	346 961,08	1 284 793,06			—
2. Сведения о частях границ уточняемого земельного участка с кадастровым номером					57:10:0060701:18		
Обозначение части границ		Горизонтальное проложение (S), м	Описание прохождения части границ		Сведения о согласовании местоположения границ (согласовано/спорное)		
от т.	до т.						
1	2	3	4		5		

1	2	3	4	5
1	2	20,58	—	согласовано
2	н1У	26,70		
н1У	5	41,40		
5	6	26,40		
6	1	19,65		

3. Сведения о характеристиках уточняемого земельного участка с кадастровым номером 57:10:0060701:18 :

№ п/п	Наименование характеристики	Значение характеристики
1	2	3
1.	Адрес земельного участка	Российская Федерация, Орловская обл, м.о. Орловский, д. Малая Фоминка, тер. СНТ Юбилейный, з/у 224
1.1.	Сведения о местоположении земельного участка (при отсутствии адреса) в структурированном в соответствии с федеральной информационной адресной системой виде	—
1.2.	Дополнительные сведения о местоположении земельного участка	—
2.	Площадь земельного участка \pm величина погрешности определения (вычисления) площади ($P \pm \Delta P$), м ²	1 070 \pm 11,00
3.	Формула, примененная для вычисления предельной погрешности определения площади земельного участка, с подставленными значениями и итоговые (вычисленные) значения	$3,5*0,10*\sqrt{(1\ 070,00)} = 11$
4.	Площадь земельного участка согласно сведениям Единого государственного реестра недвижимости (Ркад), м ²	1 054,00
5.	Оценка расхождения Р и Ркад ($P - P_{кад}$), м ²	16
6.	Предельный минимальный и максимальный размеры земельного участка ($P_{мин}$ и $P_{макс}$), м ²	$P_{мин} = P_{мин} = 400$ $P_{макс} = P_{макс} = 2\ 500$
7.	Кадастровый или иной государственный учетный номер (инвентарный) здания, сооружения, объекта незавершенного строительства, расположенного на земельном участке	57:10:0060701:496
8.	Вид (виды) разрешенного использования	Для дачного садоводства
8.1.	Дополнительные сведения об использовании земельного участка	—
9.	Сведения о земельных участках (землях общего пользования, территории общего пользования), посредством которых обеспечивается доступ	Земли (земельные участки) общего пользования
10.	Иные сведения	—

4. Пояснения к сведениям об уточняемом земельном участке с кадастровым номером 57:10:0060701:18 :

1.	—
----	---

1. Сведения о характерных точках границ уточняемого земельного участка с кадастровым номером 57:10:0060701:274 :

Система координат		МСК-57				Зона № 1	
Обоз- начение харак- терных точек границ	Координаты, м				Метод определения координат	Формулы, примененные для расчета средней квадратической погрешности определения координат характерных точек границ (Mt), с подставленными в такие формулы значениями и итоговые (вычисленные) значения Mt, м	Описание закрепления точки
	содержатся в Едином государственном реестре недвижимости		определены в результате выполнения комплексных кадастровых работ				
	X	Y	X	Y			
1	2	3	4	5	6	7	8
н1У	—	—	346 909,13	1 284 796,97	Метод спутниковых геодезических измерений (определений)	$\sqrt{(0,07^2 + 0,07^2)} = 0,10$	Долговременный межевой знак
1	346 928,01	1 284 815,68	346 928,01	1 284 815,68			
2	346 911,81	1 284 827,09	346 911,81	1 284 827,09			
3	346 893,04	1 284 809,05	—	—		0,10	
4	346 909,40	1 284 797,82	—	—			
н2У	—	—	346 892,85	1 284 808,60		$\sqrt{(0,07^2 + 0,07^2)} = 0,10$	
н1У	—	—	346 909,13	1 284 796,97			

2. Сведения о частях границ уточняемого земельного участка с кадастровым номером 57:10:0060701:274 :

Обозначение части границ		Горизонтальное проложение (S), м	Описание прохождения части границ	Сведения о согласовании местоположения границ (согласовано/спорное)
от т.	до т.			
1	2	3	4	5
н1У	1	26,58	—	согласовано
1	2	19,81		
2	н2У	26,48		

1	2	3	4	5
н2У	н1У	20,01	—	согласовано

3. Сведения о характеристиках уточняемого земельного участка с кадастровым номером 57:10:0060701:274 :

№ п/п	Наименование характеристики	Значение характеристики
1	2	3
1.	Адрес земельного участка	—
1.1.	Сведения о местоположении земельного участка (при отсутствии адреса) в структурированном в соответствии с федеральной информационной адресной системой виде	Российская Федерация, Орловская область, Орловский р-н
1.2.	Дополнительные сведения о местоположении земельного участка	—
2.	Площадь земельного участка ± величина погрешности определения (вычисления) площади ($P \pm \Delta P$), м²	$520 \pm 8,00$
3.	Формула, примененная для вычисления предельной погрешности определения площади земельного участка, с подставленными значениями и итоговые (вычисленные) значения	$3,5*0,10*\sqrt{(520,00)} = 8$
4.	Площадь земельного участка согласно сведениям Единого государственного реестра недвижимости (Ркад), м²	504,00
5.	Оценка расхождения Р и Ркад ($P - P_{кад}$), м²	16
6.	Предельный минимальный и максимальный размеры земельного участка ($P_{мин}$ и $P_{макс}$), м²	$P_{мин} = P_{мин} = 400$ $P_{макс} = P_{макс} = 2\ 500$
7.	Кадастровый или иной государственный учетный номер (инвентарный) здания, сооружения, объекта незавершенного строительства, расположенного на земельном участке	57:10:0060701:478
8.	Вид (виды) разрешенного использования	Для ведения садоводства
8.1.	Дополнительные сведения об использовании земельного участка	—
9.	Сведения о земельных участках (землях общего пользования, территории общего пользования), посредством которых обеспечивается доступ	Земли (земельные участки) общего пользования
10.	Иные сведения	—

4. Пояснения к сведениям об уточняемом земельном участке с кадастровым номером 57:10:0060701:274 :

1.	—
----	---

1. Сведения о характерных точках границ уточняемого земельного участка с кадастровым номером

57:10:0060701:138

Система координат

МСК-57

Зона №

1

Обоз- начение харак- терных точек границ	Координаты, м				Метод определения координат	Формулы, примененные для расчета средней квадратической погрешности определения координат характерных точек границ (Mt), с подставленными в такие формулы значениями и итоговые (вычисленные) значения Mt, м	Описание закрепления точки
	содержатся в Едином государственном реестре недвижимости		определены в результате выполнения комплексных кадастровых работ				
	X	Y	X	Y			
1	2	3	4	5	6	7	8
1	346 861,33	1 284 830,56	346 861,33	1 284 830,56	Метод спутниковых геодезических измерений (определений)	$\sqrt{(0,07^2 + 0,07^2)} = 0,10$	Временный межевой знак
2	346 896,86	1 284 867,00	—	—		0,20	
3	346 880,25	1 284 878,19	—	—			
4	346 863,27	1 284 860,71	—	—			
5	346 844,90	1 284 841,81	—	—			
н1У	—	—	346 897,71	1 284 867,84			
н2У	—	—	346 880,99	1 284 879,10		$\sqrt{(0,07^2 + 0,07^2)} = 0,10$	
н3У	—	—	346 862,83	1 284 861,00			
н4У	—	—	346 844,46	1 284 842,03			
1	346 861,33	1 284 830,56	346 861,33	1 284 830,56			

2. Сведения о частях границ уточняемого земельного участка с кадастровым номером

57:10:0060701:138

Обозначение части границ		Горизонтальное проложение (S), м	Описание прохождения части границ	Сведения о согласовании местоположения границ (согласовано/спорное)
от т.	до т.			
1	2	3	4	5

1	2	3	4	5
1	н1У	52,09	—	согласовано
н1У	н2У	20,16		
н2У	н3У	25,64		
н3У	н4У	26,41		
н4У	1	20,40		

3. Сведения о характеристиках уточняемого земельного участка с кадастровым номером 57:10:0060701:138 :

№ п/п	Наименование характеристики	Значение характеристики
1	2	3
1.	Адрес земельного участка	—
1.1.	Сведения о местоположении земельного участка (при отсутствии адреса) в структурированном в соответствии с федеральной информационной адресной системой виде	Российская Федерация, Орловская область, Орловский р-н
1.2.	Дополнительные сведения о местоположении земельного участка	—
2.	Площадь земельного участка ± величина погрешности определения (вычисления) площади ($P \pm \Delta P$), м²	$1\,045 \pm 11,00$
3.	Формула, примененная для вычисления предельной погрешности определения площади земельного участка, с подставленными значениями и итоговые (вычисленные) значения	$3,5*0,10*\sqrt{(1\,045,00)} = 11$
4.	Площадь земельного участка согласно сведениям Единого государственного реестра недвижимости (Ркад), м²	999,00
5.	Оценка расхождения Р и Ркад ($P - P_{кад}$), м²	46
6.	Предельный минимальный и максимальный размеры земельного участка ($P_{мин}$ и $P_{макс}$), м²	$P_{мин} = P_{мин} = 400$ $P_{макс} = P_{макс} = 2\,500$
7.	Кадастровый или иной государственный учетный номер (инвентарный) здания, сооружения, объекта незавершенного строительства, расположенного на земельном участке	57:10:0060701:229
8.	Вид (виды) разрешенного использования	Для садоводства
8.1.	Дополнительные сведения об использовании земельного участка	—
9.	Сведения о земельных участках (землях общего пользования, территории общего пользования), посредством которых обеспечивается доступ	Земли (земельные участки) общего пользования
10.	Иные сведения	—

4. Пояснения к сведениям об уточняемом земельном участке с кадастровым номером 57:10:0060701:138 :

1.	—							
1. Сведения о характерных точках границ уточняемого земельного участка с кадастровым номером						57:10:0060701:65		
Система координат						МСК-57		
						Зона № 1		
Обоз- начение харак- терных точек границ	Координаты, м				Метод определения координат	Формулы, примененные для расчета средней квадратической погрешности определения координат характерных точек границ (Mt), с подставленными в такие формулы значениями и итоговые (вычисленные) значения Mt, м	Описание закрепления точки	
	содержатся в Едином государственном реестре недвижимости		определены в результате выполнения комплексных кадастровых работ					
	X	Y	X	Y				
1	2	3	4	5	6	7	8	
1	346 854,83	1 284 886,08	346 854,83	1 284 886,08	Метод спутниковых геодезических измерений (определений)	$\sqrt{(0,07^2 + 0,07^2)} = 0,10$	626002000000	
2	346 854,76	1 284 886,42	346 854,76	1 284 886,42				
3	346 858,74	1 284 891,35	—	—				
4	346 859,55	1 284 891,99	—	—				
5	346 858,96	1 284 892,59	—	—				
н1У	—	—	346 859,57	1 284 892,43				
6	346 855,20	1 284 895,62	346 855,20	1 284 895,62				
7	346 852,36	1 284 897,67	346 852,36	1 284 897,67				
8	346 845,56	1 284 903,45	346 845,56	1 284 903,45				
9	346 838,92	1 284 896,59	346 838,92	1 284 896,59				
10	346 837,57	1 284 894,97	346 837,57	1 284 894,97				

1	2	3	4	5	6	7	8
11	346 834,79	1 284 892,14	346 834,79	1 284 892,14	Метод спутниковых геодезических измерений (определений)	$\sqrt{(0,07^2 + 0,07^2)} = 0,10$	626002000000
12	346 832,51	1 284 890,80	346 832,51	1 284 890,80			
13	346 828,29	1 284 885,51	346 828,29	1 284 885,51			—
14	346 828,65	1 284 885,28	346 828,65	1 284 885,28			
15	346 845,04	1 284 874,05	346 845,04	1 284 874,05			626002000000
1	346 854,83	1 284 886,08	346 854,83	1 284 886,08			

2. Сведения о частях границ уточняемого земельного участка с кадастровым номером 57:10:0060701:65 :

Обозначение части границ		Горизонтальное проложение (S), м	Описание прохождения части границ	Сведения о согласовании местоположения границ (согласовано/спорное)
от т.	до т.			
1	2	3	4	5
1	2	0,35	—	согласовано
2	н1У	7,70		
н1У	6	5,41		
6	7	3,50		
7	8	8,92		
8	9	9,55		
9	10	2,11		
10	11	3,97		
11	12	2,64		
12	13	6,77		
13	14	0,43		
14	15	19,87		
15	1	15,51		

3. Сведения о характеристиках уточняемого земельного участка с кадастровым номером 57:10:0060701:65 :

№ п/п	Наименование характеристики	Значение характеристики
1	2	3

1	2	3
1.	Адрес земельного участка	—
1.1.	Сведения о местоположении земельного участка (при отсутствии адреса) в структурированном в соответствии с федеральной информационной адресной системой виде	Российская Федерация, Орловская область, Орловский р-н, Малая Фоминка д, д 269
1.2.	Дополнительные сведения о местоположении земельного участка	—
2.	Площадь земельного участка \pm величина погрешности определения (вычисления) площади ($P \pm \Delta P$), м ²	$459 \pm 7,00$
3.	Формула, примененная для вычисления предельной погрешности определения площади земельного участка, с подставленными значениями и итоговые (вычисленные) значения	$3,5*0,10*\sqrt{(459,00)} = 7$
4.	Площадь земельного участка согласно сведениям Единого государственного реестра недвижимости (Ркад), м ²	458,00
5.	Оценка расхождения Р и Ркад ($P - P_{кад}$), м ²	1
6.	Предельный минимальный и максимальный размеры земельного участка ($P_{мин}$ и $P_{макс}$), м ²	$P_{мин} = P_{мин} = 400$ $P_{макс} = P_{макс} = 2\ 500$
7.	Кадастровый или иной государственный учетный номер (инвентарный) здания, сооружения, объекта незавершенного строительства, расположенного на земельном участке	57:10:0060701:286
8.	Вид (виды) разрешенного использования	Для ведения личного подсобного хозяйства
8.1.	Дополнительные сведения об использовании земельного участка	—
9.	Сведения о земельных участках (землях общего пользования, территории общего пользования), посредством которых обеспечивается доступ	Земли (земельные участки) общего пользования
10.	Иные сведения	—
4. Пояснения к сведениям об уточняемом земельном участке с кадастровым номером		57:10:0060701:65 :
1.	—	

1. Сведения о характерных точках границ уточняемого земельного участка с кадастровым номером

57:10:0060701:86

:

Система координат

МСК-57

Зона №

1

Обоз- начение харак- терных точек границ	Координаты, м				Метод определения координат	Формулы, примененные для расчета средней квадратической погрешности определения координат характерных точек границ (Mt), с подставленными в такие формулы значениями и итоговые (вычисленные) значения Mt, м	Описание закрепления точки
	содержатся в Едином государственном реестре недвижимости		определены в результате выполнения комплексных кадастровых работ				
	X	Y	X	Y			
1	2	3	4	5	6	7	8
1	346 811,11	1 284 896,20	346 811,11	1 284 896,20	Метод спутниковых геодезических измерений (определений)	$\sqrt{(0,07^2 + 0,07^2)} = 0,10$	Временный межевой знак
2	346 828,13	1 284 914,81	—	—		7,50	—
3	346 811,87	1 284 926,73	—	—			
н1У	—	—	346 828,75	1 284 915,31			
н2У	—	—	346 810,19	1 284 928,75			
н3У	—	—	346 796,83	1 284 915,87			
н4У	—	—	346 792,25	1 284 910,64		$\sqrt{(0,07^2 + 0,07^2)} = 0,10$	Временный межевой знак
4	346 794,57	1 284 908,82	346 794,57	1 284 908,82			
1	346 811,11	1 284 896,20	346 811,11	1 284 896,20			

2. Сведения о частях границ уточняемого земельного участка с кадастровым номером

57:10:0060701:86

:

Обозначение части границ		Горизонтальное проложение (S), м	Описание прохождения части границ	Сведения о согласовании местоположения границ (согласовано/спорное)
от т.	до т.			
1	2	3	4	5
1	н1У	26,01	—	согласовано
н1У	н2У	22,92		

1	2	3	4	5
н2У	н3У	18,56	—	согласовано
н3У	н4У	6,95		
н4У	4	2,95		
4	1	20,80		

3. Сведения о характеристиках уточняемого земельного участка с кадастровым номером 57:10:0060701:86 :

№ п/п	Наименование характеристики	Значение характеристики
1	2	3
1.	Адрес земельного участка	Российская Федерация, Орловская область, Орловский муниципальный район, с.п. Лавровское, д Малая Фоминка, территория СНТ Юбилейный, участок №273
1.1.	Сведения о местоположении земельного участка (при отсутствии адреса) в структурированном в соответствии с федеральной информационной адресной системой виде	—
1.2.	Дополнительные сведения о местоположении земельного участка	—
2.	Площадь земельного участка ± величина погрешности определения (вычисления) площади ($P \pm \Delta P$), м²	$602 \pm 9,00$
3.	Формула, примененная для вычисления предельной погрешности определения площади земельного участка, с подставленными значениями и итоговые (вычисленные) значения	$3,5*0,10*\sqrt{(602,00)} = 9$
4.	Площадь земельного участка согласно сведениям Единого государственного реестра недвижимости (Ркад), м²	510,00
5.	Оценка расхождения Р и Ркад ($P - P_{кад}$), м²	92
6.	Предельный минимальный и максимальный размеры земельного участка (Рмин и Рмакс), м²	Рмин = Рмин = 400 Рмакс = Рмакс = 2 500
7.	Кадастровый или иной государственный учетный номер (инвентарный) здания, сооружения, объекта незавершенного строительства, расположенного на земельном участке	57:10:0060701:227
8.	Вид (виды) разрешенного использования	Для ведения личного подсобного хозяйства
8.1.	Дополнительные сведения об использовании земельного участка	—
9.	Сведения о земельных участках (землях общего пользования, территории общего пользования), посредством которых обеспечивается доступ	Земли (земельные участки) общего пользования
10.	Иные сведения	—

4. Пояснения к сведениям об уточняемом земельном участке с кадастровым номером 57:10:0060701:86 :

1.	—										
1. Сведения о характерных точках границ уточняемого земельного участка с кадастровым номером					57:10:0060701:255					:	
Система координат					МСК-57					Зона №	1
Обоз- начение харак- терных точек границ	Координаты, м				Метод определения координат	Формулы, примененные для расчета средней квадратической погрешности определения координат характерных точек границ (Mt), с подставленными в такие формулы значениями и итоговые (вычисленные) значения Mt, м	Описание закрепления точки				
	содержатся в Едином государственном реестре недвижимости		определены в результате выполнения комплексных кадастровых работ								
	X	Y	X	Y							
1	2	3	4	5	6	7	8				
1	346 834,79	1 284 892,14	346 834,79	1 284 892,14	Метод спутниковых геодезических измерений (определений)	$\sqrt{(0,07^2 + 0,07^2)} = 0,10$	626002000000				
2	346 837,57	1 284 894,97	346 837,57	1 284 894,97							
3	346 838,92	1 284 896,59	346 838,92	1 284 896,59							
4	346 845,56	1 284 903,45	346 845,56	1 284 903,45							
5	346 828,59	1 284 915,11	—	—		0,10	—				
6	346 828,13	1 284 914,81	—	—							
н1У	—	—	346 828,75	1 284 915,31		$\sqrt{(0,07^2 + 0,07^2)} = 0,10$	626002000000				
7	346 811,11	1 284 896,20	346 811,11	1 284 896,20							
8	346 828,29	1 284 885,51	346 828,29	1 284 885,51							
9	346 832,51	1 284 890,80	346 832,51	1 284 890,80							
1	346 834,79	1 284 892,14	346 834,79	1 284 892,14							

2. Сведения о частях границ уточняемого земельного участка с кадастровым номером				57:10:0060701:255		:
Обозначение части границ		Горизонтальное проложение (S), м	Описание прохождения части границ	Сведения о согласовании местоположения границ (согласовано/спорное)		
от т.	до т.					
1	2	3	4	5		
1	2	3,97	—	согласовано		
2	3	2,11				
3	4	9,55				
4	н1У	20,57				
н1У	7	26,01				
7	8	20,23				
8	9	6,77				
9	1	2,64				
3. Сведения о характеристиках уточняемого земельного участка с кадастровым номером				57:10:0060701:255		:
№ п/п	Наименование характеристики		Значение характеристики			
1	2		3			
1.	Адрес земельного участка		—			
1.1.	Сведения о местоположении земельного участка (при отсутствии адреса) в структурированном в соответствии с федеральной информационной адресной системой виде		Российская Федерация, Орловская область, Орловский р-н, Малая Фоминка д			
1.2.	Дополнительные сведения о местоположении земельного участка		—			
2.	Площадь земельного участка ± величина погрешности определения (вычисления) площади (Р ± ΔР), м²		509 ± 8,00			
3.	Формула, примененная для вычисления предельной погрешности определения площади земельного участка, с подставленными значениями и итоговые (вычисленные) значения		3,5*0,10*√(509,00) = 8			
4.	Площадь земельного участка согласно сведениям Единого государственного реестра недвижимости (Ркад), м²		508,00			
5.	Оценка расхождения Р и Ркад (Р - Ркад), м²		1			
6.	Предельный минимальный и максимальный размеры земельного участка (Рмин и Рмакс), м²		Рмин = Рмин = 400 Рмакс = Рмакс = 2 500			
7.	Кадастровый или иной государственный учетный номер (инвентарный) здания, сооружения, объекта незавершенного строительства, расположенного на земельном участке		—			

1	2				3			
8.	Вид (виды) разрешенного использования				Для ведения личного подсобного хозяйства			
8.1.	Дополнительные сведения об использовании земельного участка				—			
9.	Сведения о земельных участках (землях общего пользования, территории общего пользования), посредством которых обеспечивается доступ				Земли (земельные участки) общего пользования			
10.	Иные сведения				—			
4. Пояснения к сведениям об уточняемом земельном участке с кадастровым номером					57:10:0060701:255 :			
1.					—			
1. Сведения о характерных точках границ уточняемого земельного участка с кадастровым номером					57:10:0060701:160 :			
Система координат					МСК-57			
					Зона № 1			
Обоз- начение харак- терных точек границ	Координаты, м				Метод определения координат	Формулы, примененные для расчета средней квадратической погрешности определения координат характерных точек границ (Mt), с подставленными в такие формулы значениями и итоговые (вычисленные) значения Mt, м	Описание закрепления точки	
	содержатся в Едином государственном реестре недвижимости		определены в результате выполнения комплексных кадастровых работ					
	X	Y	X	Y				
1	2	3	4	5	6	7	8	
н1У	—	—	346 795,06	1 284 877,86	Метод спутниковых геодезических измерений (определений)	$\sqrt{(0,07^2 + 0,07^2)} = 0,10$	Временный межевой знак	
1	346 811,11	1 284 896,20	346 811,11	1 284 896,20				
2	346 794,57	1 284 908,82	346 794,57	1 284 908,82				
3	346 792,25	1 284 910,64	346 792,25	1 284 910,64				
4	346 785,21	1 284 903,19	—	—				
5	346 785,92	1 284 902,32	—	—				
6	346 776,36	1 284 892,01	—	—		0,10		

1	2	3	4	5	6	7	8
7	346 794,63	1 284 877,81	—	—	Метод спутниковых геодезических измерений (определений)	0,10	Временный межевой знак
н2У	—	—	346 785,11	1 284 902,61		$\sqrt{(0,07^2 + 0,07^2)} = 0,10$	
н3У	—	—	346 785,37	1 284 902,22			
н4У	—	—	346 776,10	1 284 892,45			
н1У	—	—	346 795,06	1 284 877,86			

2. Сведения о частях границ уточняемого земельного участка с кадастровым номером

57:10:0060701:160

:

Обозначение части границ		Горизонтальное проложение (S), м	Описание прохождения части границ	Сведения о согласовании местоположения границ (согласовано/спорное)
от т.	до т.			
1	2	3	4	5
н1У	1	24,37	—	согласовано
1	2	20,80		
2	3	2,95		
3	н2У	10,75		
н2У	н3У	0,47		
н3У	н4У	13,47		
н4У	н1У	23,92		

3. Сведения о характеристиках уточняемого земельного участка с кадастровым номером

57:10:0060701:160

:

№ п/п	Наименование характеристики	Значение характеристики
1	2	3
1.	Адрес земельного участка	—
1.1.	Сведения о местоположении земельного участка (при отсутствии адреса) в структурированном в соответствии с федеральной информационной адресной системой виде	Российская Федерация, Орловская область, Орловский р-н, Малая Фоминка д
1.2.	Дополнительные сведения о местоположении земельного участка	—
2.	Площадь земельного участка ± величина погрешности определения (вычисления) площади (Р ± ΔР), м²	576 ± 8,00

1	2	3
3.	Формула, примененная для вычисления предельной погрешности определения площади земельного участка, с подставленными значениями и итоговые (вычисленные) значения	$3,5*0,10*\sqrt{(576,00)} = 8$
4.	Площадь земельного участка согласно сведениям Единого государственного реестра недвижимости (Ркад), м²	574,00
5.	Оценка расхождения Р и Ркад (Р - Ркад), м²	2
6.	Предельный минимальный и максимальный размеры земельного участка (Рмин и Рмакс), м²	Рмин = Рмин = 400 Рмакс = Рмакс = 2 500
7.	Кадастровый или иной государственный учетный номер (инвентарный) здания, сооружения, объекта незавершенного строительства, расположенного на земельном участке	—
8.	Вид (виды) разрешенного использования	Для садоводства
8.1.	Дополнительные сведения об использовании земельного участка	—
9.	Сведения о земельных участках (землях общего пользования, территории общего пользования), посредством которых обеспечивается доступ	Земли (земельные участки) общего пользования
10.	Иные сведения	—

4. Пояснения к сведениям об уточняемом земельном участке с кадастровым номером 57:10:0060701:160 :

1.	—
----	---

1. Сведения о характерных точках границ уточняемого земельного участка с кадастровым номером 57:10:2120101:456 :
Система координат МСК-57 Зона № 1

Обоз- начение харак- терных точек границ	Координаты, м				Метод определения координат	Формулы, примененные для расчета средней квадратической погрешности определения координат характерных точек границ (Mt), с подставленными в такие формулы значениями и итоговые (вычисленные) значения Mt, м	Описание закрепления точки
	содержатся в Едином государственном реестре недвижимости		определены в результате выполнения комплексных кадастровых работ				
	X	Y	X	Y			
1	2	3	4	5	6	7	8
n1Y	—	—	347 027,49	1 284 680,11	Метод спутниковых геодезических измерений (определений)	$\sqrt{(0,07^2 + 0,07^2)} = 0,10$	626001000000

1	2	3	4	5	6	7	8
н2У	—	—	347 027,25	1 284 680,80	Метод спутниковых геодезических измерений (определений)	$\sqrt{(0,07^2 + 0,07^2)} = 0,10$	—
н3У	—	—	347 004,82	1 284 696,08			626001000000
1	346 986,98	1 284 708,40	346 986,98	1 284 708,40			
2	346 970,85	1 284 719,62	346 970,85	1 284 719,62			
3	346 960,40	1 284 709,43	346 960,40	1 284 709,43			
4	346 952,22	1 284 701,19	346 952,22	1 284 701,19			
5	346 962,01	1 284 695,02	346 962,01	1 284 695,02			
6	346 972,47	1 284 688,22	346 972,47	1 284 688,22			
7	346 986,73	1 284 678,16	346 986,73	1 284 678,16			
8	346 989,97	1 284 675,17	346 989,97	1 284 675,17			
9	346 998,04	1 284 669,85	346 998,04	1 284 669,85			
10	347 004,53	1 284 665,31	—	—			
11	347 022,41	1 284 683,98	—	—			
12	347 003,97	1 284 696,65	—	—			
н4У	—	—	347 008,80	1 284 662,26		$\sqrt{(0,07^2 + 0,07^2)} = 0,10$	
н1У	—	—	347 027,49	1 284 680,11			

2. Сведения о частях границ уточняемого земельного участка с кадастровым номером	57:10:2120101:456	:
--	-------------------	---

Обозначение части границ		Горизонтальное проложение (S), м	Описание прохождения части границ	Сведения о согласовании местоположения границ (согласовано/спорное)
от т.	до т.			

1	2	3	4	5
н1У	н2У	0,73	—	согласовано
н2У	н3У	27,14		
н3У	1	21,68		
1	2	19,65		
2	3	14,60		
3	4	11,61		
4	5	11,57		
5	6	12,48		
6	7	17,45		
7	8	4,41		
8	9	9,67		
9	н4У	13,17		
н4У	н1У	25,84		

3. Сведения о характеристиках уточняемого земельного участка с кадастровым номером

57:10:2120101:456

:

№ п/п	Наименование характеристики	Значение характеристики
1	2	3
1.	Адрес земельного участка	Российская Федерация, Орловская область, м.о. Орловский, д. Малая Фоминка, тер. СНТ Юбилейный, з/у 192
1.1.	Сведения о местоположении земельного участка (при отсутствии адреса) в структурированном в соответствии с федеральной информационной адресной системой виде	—
1.2.	Дополнительные сведения о местоположении земельного участка	—
2.	Площадь земельного участка ± величина погрешности определения (вычисления) площади (Р ± ΔР), м²	1 744 ± 15,00
3.	Формула, примененная для вычисления предельной погрешности определения площади земельного участка, с подставленными значениями и итоговые (вычисленные) значения	3,5*0,10*√(1 744,00) = 15
4.	Площадь земельного участка согласно сведениям Единого государственного реестра недвижимости (Ркад), м²	1 593,00
5.	Оценка расхождения Р и Ркад (Р - Ркад), м²	151
6.	Предельный минимальный и максимальный размеры земельного участка (Рмин и Рмакс), м²	Рмин = Рмин = 400 Рмакс = Рмакс = 2 500

1	2	3					
7.	Кадастровый или иной государственный учетный номер (инвентарный) здания, сооружения, объекта незавершенного строительства, расположенного на земельном участке	57:10:2120101:709					
8.	Вид (виды) разрешенного использования	Для дачного строительства					
8.1.	Дополнительные сведения об использовании земельного участка	—					
9.	Сведения о земельных участках (землях общего пользования, территории общего пользования), посредством которых обеспечивается доступ	Земли (земельные участки) общего пользования					
10.	Иные сведения	—					
4. Пояснения к сведениям об уточняемом земельном участке с кадастровым номером		57:10:2120101:456 :					
1.	—						
1. Сведения о характерных точках границ уточняемого земельного участка с кадастровым номером		57:10:0060701:264 :					
Система координат		МСК-57 Зона № 1					
Обоз- начение харак- терных точек границ	Координаты, м				Метод определения координат	Формулы, примененные для расчета средней квадратической погрешности определения координат характерных точек границ (Mt), с подставленными в такие формулы значениями и итоговые (вычисленные) значения Mt, м	Описание закрепления точки
	содержатся в Едином государственном реестре недвижимости		определены в результате выполнения комплексных кадастровых работ				
	X	Y	X	Y			
1	2	3	4	5	6	7	8
n1Y	—	—	347 027,25	1 284 680,80	Метод спутниковых геодезических измерений (определений)	$\sqrt{(0,07^2 + 0,07^2)} = 0,10$	Долговременный межевой знак
n2Y	—	—	347 042,54	1 284 695,05			—
n3Y	—	—	347 038,41	1 284 701,94			
1	347 021,17	1 284 714,75	347 021,17	1 284 714,75		0,10	
2	347 004,89	1 284 696,31	—	—			
3	347 020,78	1 284 685,35	—	—			

1	2	3	4	5	6	7	8
4	347 022,57	1 284 684,06	—	—	Метод спутниковых геодезических измерений (определений)	0,10	Долговременный межевой знак
5	347 038,30	1 284 700,55	—	—			
н4У	—	—	347 004,82	1 284 696,08		$\sqrt{(0,07^2 + 0,07^2)} = 0,10$	
н1У	—	—	347 027,25	1 284 680,80			

2. Сведения о частях границ уточняемого земельного участка с кадастровым номером
57:10:0060701:264
:

Обозначение части границ		Горизонтальное проложение (S), м	Описание прохождения части границ	Сведения о согласовании местоположения границ (согласовано/спорное)
от т.	до т.			
1	2	3	4	5
н1У	н2У	20,90	—	согласовано
н2У	н3У	8,03		
н3У	1	21,48		
1	н4У	24,82		
н4У	н1У	27,14		

3. Сведения о характеристиках уточняемого земельного участка с кадастровым номером
57:10:0060701:264
:

№ п/п	Наименование характеристики	Значение характеристики
1	2	3
1.	Адрес земельного участка	—
1.1.	Сведения о местоположении земельного участка (при отсутствии адреса) в структурированном в соответствии с федеральной информационной адресной системой виде	Российская Федерация, Орловская область, Орловский р-н
1.2.	Дополнительные сведения о местоположении земельного участка	—
2.	Площадь земельного участка ± величина погрешности определения (вычисления) площади (Р ± ΔР), м²	670 ± 9,00
3.	Формула, примененная для вычисления предельной погрешности определения площади земельного участка, с подставленными значениями и итоговые (вычисленные) значения	3,5*0,10*√(670,00) = 9
4.	Площадь земельного участка согласно сведениям Единого государственного реестра недвижимости (Ркад), м²	515,00

1	2				3		
5.	Оценка расхождения Р и Ркад (Р - Ркад), м²				155		
6.	Предельный минимальный и максимальный размеры земельного участка (Рмин и Рмакс), м²				Рмин = Рмин = 400 Рмакс = Рмакс = 2 500		
7.	Кадастровый или иной государственный учетный номер (инвентарный) здания, сооружения, объекта незавершенного строительства, расположенного на земельном участке				—		
8.	Вид (виды) разрешенного использования				Подсобные хозяйства		
8.1.	Дополнительные сведения об использовании земельного участка				—		
9.	Сведения о земельных участках (землях общего пользования, территории общего пользования), посредством которых обеспечивается доступ				Земли (земельные участки) общего пользования		
10.	Иные сведения				—		
4. Пояснения к сведениям об уточняемом земельном участке с кадастровым номером					57:10:0060701:264 :		
1.	—						
1. Сведения о характерных точках границ уточняемого земельного участка с кадастровым номером					57:10:0060701:463 :		
Система координат МСК-57					Зона № 1		
Обоз- начение харак- терных точек границ	Координаты, м				Метод определения координат	Формулы, примененные для расчета средней квадратической погрешности определения координат характерных точек границ (Mt), с подставленными в такие формулы значениями и итоговые (вычисленные) значения Mt, м	Описание закрепления точки
	содержатся в Едином государственном реестре недвижимости		определены в результате выполнения комплексных кадастровых работ				
	X	Y	X	Y			
1	2	3	4	5	6	7	8
н1У	—	—	346 886,00	1 284 746,43	Метод спутниковых геодезических измерений (определений)	$\sqrt{(0,07^2 + 0,07^2)} = 0,10$	626003000000
1	346 904,50	1 284 765,31	346 904,50	1 284 765,31			
2	346 922,61	1 284 783,32	346 922,61	1 284 783,32			
3	346 905,57	1 284 794,99	346 905,57	1 284 794,99			

1	2	3	4	5	6	7	8
4	346 887,67	1 284 776,75	346 887,67	1 284 776,75	Метод спутниковых геодезических измерений (определений)	$\sqrt{(0,07^2 + 0,07^2)} = 0,10$	626003000000
5	346 869,36	1 284 758,97	—	—		0,10	
6	346 886,17	1 284 747,08	—	—			
н2У	—	—	346 868,91	1 284 758,53			
н3У	—	—	346 880,42	1 284 750,44		$\sqrt{(0,07^2 + 0,07^2)} = 0,10$	—
н1У	—	—	346 886,00	1 284 746,43			626003000000

2. Сведения о частях границ уточняемого земельного участка с кадастровым номером
57:10:0060701:463
:

Обозначение части границ		Горизонтальное проложение (S), м	Описание прохождения части границ	Сведения о согласовании местоположения границ (согласовано/спорное)
от т.	до т.			
1	2	3	4	5
н1У	1	26,43	—	согласовано
1	2	25,54		
2	3	20,65		
3	4	25,56		
4	н2У	26,15		
н2У	н3У	14,07		
н3У	н1У	6,87		

3. Сведения о характеристиках уточняемого земельного участка с кадастровым номером
57:10:0060701:463
:

№ п/п	Наименование характеристики	Значение характеристики
1	2	3
1.	Адрес земельного участка	Российская Федерация, Орловская область, м.р-н Орловский, с.п. Лавровское, д. Малая Фоминка, 225
1.1.	Сведения о местоположении земельного участка (при отсутствии адреса) в структурированном в соответствии с федеральной информационной адресной системой виде	—
1.2.	Дополнительные сведения о местоположении земельного участка	—

1	2				3		
2.	Площадь земельного участка ± величина погрешности определения (вычисления) площади (P ± ΔP), м²				1 048 ± 11,00		
3.	Формула, примененная для вычисления предельной погрешности определения площади земельного участка, с подставленными значениями и итоговые (вычисленные) значения				3,5*0,10*√(1 048,00) = 11		
4.	Площадь земельного участка согласно сведениям Единого государственного реестра недвижимости (Ркад), м²				1 032,00		
5.	Оценка расхождения Р и Ркад (Р - Ркад), м²				16		
6.	Предельный минимальный и максимальный размеры земельного участка (Рмин и Рмакс), м²				Рмин = Рмин = 400 Рмакс = Рмакс = 2 500		
7.	Кадастровый или иной государственный учетный номер (инвентарный) здания, сооружения, объекта незавершенного строительства, расположенного на земельном участке				57:10:0060701:487		
8.	Вид (виды) разрешенного использования				Отдельно стоящие жилые дома на одну семью		
8.1.	Дополнительные сведения об использовании земельного участка				—		
9.	Сведения о земельных участках (землях общего пользования, территории общего пользования), посредством которых обеспечивается доступ				Земли (земельные участки) общего пользования		
10.	Иные сведения				—		
4. Пояснения к сведениям об уточняемом земельном участке с кадастровым номером					57:10:0060701:463 :		
1.					—		
1. Сведения о характерных точках границ уточняемого земельного участка с кадастровым номером					57:10:0060701:57 :		
Система координат МСК-57					Зона № 1		
Обоз- начение харак- терных точек границ	Координаты, м				Метод определения координат	Формулы, примененные для расчета средней квадратической погрешности определения координат характерных точек границ (Mt), с подставленными в такие формулы значениями и итоговые (вычисленные) значения Mt, м	Описание закрепления точки
	содержатся в Едином государственном реестре недвижимости		определены в результате выполнения комплексных кадастровых работ				
	X	Y	X	Y			
1	2	3	4	5	6	7	8
1	346 868,91	1 284 758,53	346 868,91	1 284 758,53	—	—	626003000000

1	2	3	4	5	6	7	8
2	346 869,36	1 284 758,97	—	—	Метод спутниковых геодезических измерений (определений)	0,10	626003000000
3	346 887,45	1 284 776,54	—	—			
4	346 885,78	1 284 777,84	—	—			
5	346 871,56	1 284 787,92	—	—			
6	346 856,94	1 284 799,22	—	—			
7	346 856,11	1 284 799,63	—	—			
8	346 837,65	1 284 779,79	—	—			
9	346 845,74	1 284 773,67	—	—			
10	346 850,43	1 284 770,64	—	—			
11	346 853,18	1 284 769,35	—	—			
12	346 854,27	1 284 768,31	—	—			
н1У	—	—	346 887,67	1 284 776,75			
н2У	—	—	346 886,10	1 284 778,16			
н3У	—	—	346 872,06	1 284 789,08			
н4У	—	—	346 856,91	1 284 800,10			
н5У	—	—	346 856,20	1 284 800,66			
н6У	—	—	346 837,43	1 284 779,91			
1	346 868,91	1 284 758,53	346 868,91	1 284 758,53	—	—	

2. Сведения о частях границ уточняемого земельного участка с кадастровым номером					57:10:0060701:57		:
Обозначение части границ		Горизонтальное проложение (S), м	Описание прохождения части границ	Сведения о согласовании местоположения границ (согласовано/спорное)			
от т.	до т.						
1	2	3	4	5			
1	н1У	26,15	—	согласовано			
н1У	н2У	2,11					
н2У	н3У	17,79					
н3У	н4У	18,73					
н4У	н5У	0,90					
н5У	н6У	27,98					
н6У	1	38,05					
3. Сведения о характеристиках уточняемого земельного участка с кадастровым номером					57:10:0060701:57		:
№ п/п	Наименование характеристики		Значение характеристики				
1	2		3				
1.	Адрес земельного участка		Российская Федерация, Орловская область, м.р-н Орловский, с.п. Лавровское, д. Малая Фоминка, территория СНТ "Юбилейный", з/у 210				
1.1.	Сведения о местоположении земельного участка (при отсутствии адреса) в структурированном в соответствии с федеральной информационной адресной системой виде		—				
1.2.	Дополнительные сведения о местоположении земельного участка		—				
2.	Площадь земельного участка ± величина погрешности определения (вычисления) площади (Р ± ΔР), м²		1 047 ± 11,00				
3.	Формула, примененная для вычисления предельной погрешности определения площади земельного участка, с подставленными значениями и итоговые (вычисленные) значения		3,5*0,10*√(1 047,00) = 11				
4.	Площадь земельного участка согласно сведениям Единого государственного реестра недвижимости (Ркад), м²		1 007,00				
5.	Оценка расхождения Р и Ркад (Р - Ркад), м²		40				
6.	Предельный минимальный и максимальный размеры земельного участка (Рмин и Рмакс), м²		Рмин = Рмин = 400 Рмакс = Рмакс = 2 500				
7.	Кадастровый или иной государственный учетный номер (инвентарный) здания, сооружения, объекта незавершенного строительства, расположенного на земельном участке		57:10:0060701:489				

1	2				3		
8.	Вид (виды) разрешенного использования				Для ведения личного подсобного хозяйства		
8.1.	Дополнительные сведения об использовании земельного участка				—		
9.	Сведения о земельных участках (землях общего пользования, территории общего пользования), посредством которых обеспечивается доступ				Земли (земельные участки) общего пользования		
10.	Иные сведения				—		
4. Пояснения к сведениям об уточняемом земельном участке с кадастровым номером					57:10:0060701:57 :		
1.	—						
1. Сведения о характерных точках границ уточняемого земельного участка с кадастровым номером					57:10:0060701:73 :		
Система координат МСК-57					Зона № 1		
Обоз- начение харак- терных точек границ	Координаты, м				Метод определения координат	Формулы, примененные для расчета средней квадратической погрешности определения координат характерных точек границ (Mt), с подставленными в такие формулы значениями и итоговые (вычисленные) значения Mt, м	Описание закрепления точки
	содержатся в Едином государственном реестре недвижимости		определены в результате выполнения комплексных кадастровых работ				
	X	Y	X	Y			
1	2	3	4	5	6	7	8
n1Y	—	—	346 856,20	1 284 800,66	Метод спутниковых геодезических измерений (определений)	$\sqrt{(0,07^2 + 0,07^2)} = 0,10$	—
1	346 840,32	1 284 811,59	346 840,32	1 284 811,59			626002000000
2	346 838,51	1 284 812,36	—	—		—	—
3	346 826,63	1 284 798,74	—	—		7,50	
4	346 826,93	1 284 798,42	—	—			
5	346 822,53	1 284 794,14	—	—			
6	346 820,52	1 284 792,04	—	—			

1	2	3	4	5	6	7	8
7	346 836,57	1 284 781,83	—	—	Метод спутниковых геодезических измерений (определений)	0,20	—
8	346 854,77	1 284 801,64	—	—			
н2У	—	—	346 821,83	1 284 790,64		$\sqrt{(0,07^2 + 0,07^2)} = 0,10$	
н3У	—	—	346 837,43	1 284 779,91			
н1У	—	—	346 856,20	1 284 800,66			

2. Сведения о частях границ уточняемого земельного участка с кадастровым номером 57:10:0060701:73 :

Обозначение части границ		Горизонтальное проложение (S), м	Описание прохождения части границ	Сведения о согласовании местоположения границ (согласовано/спорное)
от т.	до т.			
1	2	3	4	5
н1У	1	19,28	—	согласовано
1	н2У	27,94		
н2У	н3У	18,93		
н3У	н1У	27,98		

3. Сведения о характеристиках уточняемого земельного участка с кадастровым номером 57:10:0060701:73 :

№ п/п	Наименование характеристики	Значение характеристики
1	2	3
1.	Адрес земельного участка	—
1.1.	Сведения о местоположении земельного участка (при отсутствии адреса) в структурированном в соответствии с федеральной информационной адресной системой виде	Российская Федерация, Орловская область, Орловский р-н
1.2.	Дополнительные сведения о местоположении земельного участка	—
2.	Площадь земельного участка ± величина погрешности определения (вычисления) площади ($P \pm \Delta P$), м²	$530 \pm 8,00$
3.	Формула, примененная для вычисления предельной погрешности определения площади земельного участка, с подставленными значениями и итоговые (вычисленные) значения	$3,5 * 0,10 * \sqrt{(530,00)} = 8$
4.	Площадь земельного участка согласно сведениям Единого государственного реестра недвижимости (Ркад), м²	514,00

1	2				3		
5.	Оценка расхождения Р и Ркад (Р - Ркад), м²				16		
6.	Предельный минимальный и максимальный размеры земельного участка (Рмин и Рмакс), м²				Рмин = Рмин = 400 Рмакс = Рмакс = 2 500		
7.	Кадастровый или иной государственный учетный номер (инвентарный) здания, сооружения, объекта незавершенного строительства, расположенного на земельном участке				—		
8.	Вид (виды) разрешенного использования				Для садоводства		
8.1.	Дополнительные сведения об использовании земельного участка				—		
9.	Сведения о земельных участках (землях общего пользования, территории общего пользования), посредством которых обеспечивается доступ				Земли (земельные участки) общего пользования		
10.	Иные сведения				—		
4. Пояснения к сведениям об уточняемом земельном участке с кадастровым номером					57:10:0060701:73 :		
1.	—						
1. Сведения о характерных точках границ уточняемого земельного участка с кадастровым номером					57:10:0060701:490 :		
Система координат МСК-57					Зона № 1		
Обоз- начение харак- терных точек границ	Координаты, м				Метод определения координат	Формулы, примененные для расчета средней квадратической погрешности определения координат характерных точек границ (Mt), с подставленными в такие формулы значениями и итоговые (вычисленные) значения Mt, м	Описание закрепления точки
	содержатся в Едином государственном реестре недвижимости		определены в результате выполнения комплексных кадастровых работ				
	X	Y	X	Y			
1	2	3	4	5	6	7	8
1	346 887,67	1 284 776,75	346 887,67	1 284 776,75	Метод спутниковых геодезических измерений (определений)	$\sqrt{(0,07^2 + 0,07^2)} = 0,10$	626003000000
2	346 905,57	1 284 795,00	346 905,57	1 284 795,00			—
3	346 889,62	1 284 806,11	346 889,62	1 284 806,11			
4	346 889,44	1 284 805,94	346 889,44	1 284 805,94			

1	2	3	4	5	6	7	8
5	346 855,42	1 284 830,26	—	—	Метод спутниковых геодезических измерений (определений)	$\sqrt{(0,07^2 + 0,07^2)} = 0,10$	—
н1У	—	—	346 855,21	1 284 830,31			
н2У	—	—	346 855,05	1 284 830,26			
6	346 840,32	1 284 811,59	346 840,32	1 284 811,59			626003000000
7	346 856,20	1 284 800,66	346 856,20	1 284 800,66			
8	346 856,91	1 284 800,10	346 856,91	1 284 800,10			
9	346 872,06	1 284 789,08	346 872,06	1 284 789,08			
10	346 886,10	1 284 778,16	346 886,10	1 284 778,16			
1	346 887,67	1 284 776,75	346 887,67	1 284 776,75			

2. Сведения о частях границ уточняемого земельного участка с кадастровым номером
57:10:0060701:490
:

Обозначение части границ		Горизонтальное проложение (S), м	Описание прохождения части границ	Сведения о согласовании местоположения границ (согласовано/спорное)
от т.	до т.			
1	2	3	4	5
1	2	25,56	—	согласовано
2	3	19,44		
3	4	0,25		
4	н1У	42,02		
н1У	н2У	0,17		
н2У	6	23,78		
6	7	19,28		
7	8	0,90		
8	9	18,73		
9	10	17,79		
10	1	2,11		

3. Сведения о характеристиках уточняемого земельного участка с кадастровым номером 57:10:0060701:490 :		
№ п/п	Наименование характеристики	Значение характеристики
1	2	3
1.	Адрес земельного участка	Российская Федерация, Орловская область, муниципальный округ Орловский, д. Малая Фоминка, тер. СНТ Юбилейный, земельный участок 229
1.1.	Сведения о местоположении земельного участка (при отсутствии адреса) в структурированном в соответствии с федеральной информационной адресной системой виде	—
1.2.	Дополнительные сведения о местоположении земельного участка	—
2.	Площадь земельного участка ± величина погрешности определения (вычисления) площади ($P \pm \Delta P$), м²	1 446 ± 13,00
3.	Формула, примененная для вычисления предельной погрешности определения площади земельного участка, с подставленными значениями и итоговые (вычисленные) значения	$3,5 * 0,10 * \sqrt{(1\ 446,00)} = 13$
4.	Площадь земельного участка согласно сведениям Единого государственного реестра недвижимости (Ркад), м²	1 445,00
5.	Оценка расхождения Р и Ркад ($P - P_{кад}$), м²	1
6.	Предельный минимальный и максимальный размеры земельного участка (Рмин и Рмакс), м²	Рмин = Рмин = 400 Рмакс = Рмакс = 2 500
7.	Кадастровый или иной государственный учетный номер (инвентарный) здания, сооружения, объекта незавершенного строительства, расположенного на земельном участке	57:10:0060701:287
8.	Вид (виды) разрешенного использования	Для ведения личного подсобного хозяйства
8.1.	Дополнительные сведения об использовании земельного участка	—
9.	Сведения о земельных участках (землях общего пользования, территории общего пользования), посредством которых обеспечивается доступ	Земли (земельные участки) общего пользования
10.	Иные сведения	—
4. Пояснения к сведениям об уточняемом земельном участке с кадастровым номером 57:10:0060701:490 :		
1.	—	

1. Сведения о характерных точках границ уточняемого земельного участка с кадастровым номером						57:10:0060701:121		:
Система координат				МСК-57		Зона № 1		
Обоз- начение харак- терных точек границ	Координаты, м				Метод определения координат	Формулы, примененные для расчета средней квадратической погрешности определения координат характерных точек границ (Mt), с подставленными в такие формулы значениями и итоговые (вычисленные) значения Mt, м	Описание закрепления точки	
	содержатся в Едином государственном реестре недвижимости		определены в результате выполнения комплексных кадастровых работ					
	X	Y	X	Y				
1	2	3	4	5	6	7	8	
н1У	—	—	346 855,05	1 284 830,26	Метод спутниковых геодезических измерений (определений)	$\sqrt{(0,07^2 + 0,07^2)} = 0,10$	626002000000	
н2У	—	—	346 839,68	1 284 841,09				
1	346 823,35	1 284 822,22	346 823,35	1 284 822,22				
2	346 838,51	1 284 812,36	—	—		—	—	
3	346 840,32	1 284 811,59	346 840,32	1 284 811,59		$\sqrt{(0,07^2 + 0,07^2)} = 0,10$	626002000000	
4	346 855,05	1 284 829,81	—	—		0,10		
5	346 839,63	1 284 840,77	—	—				
н1У	—	—	346 855,05	1 284 830,26		$\sqrt{(0,07^2 + 0,07^2)} = 0,10$		
2. Сведения о частях границ уточняемого земельного участка с кадастровым номером						57:10:0060701:121		:
Обозначение части границ		Горизонтальное проложение (S), м	Описание прохождения части границ		Сведения о согласовании местоположения границ (согласовано/спорное)			
от т.	до т.							
1	2	3	4		5			
н1У	н2У	18,80	—		согласовано			
н2У	1	24,95						
1	3	20,02						
3	н1У	23,78						

3. Сведения о характеристиках уточняемого земельного участка с кадастровым номером 57:10:0060701:121 :		
№ п/п	Наименование характеристики	Значение характеристики
1	2	3
1.	Адрес земельного участка	Российская Федерация, Орловская область, Орловский муниципальный район, с/п Лавровское, д Малая Фоминка, территория СНТ "Юбилейный", участок 233
1.1.	Сведения о местоположении земельного участка (при отсутствии адреса) в структурированном в соответствии с федеральной информационной адресной системой виде	—
1.2.	Дополнительные сведения о местоположении земельного участка	—
2.	Площадь земельного участка ± величина погрешности определения (вычисления) площади ($P \pm \Delta P$), м ²	470 ± 8,00
3.	Формула, примененная для вычисления предельной погрешности определения площади земельного участка, с подставленными значениями и итоговые (вычисленные) значения	$3,5 * 0,10 * \sqrt{(470,00)} = 8$
4.	Площадь земельного участка согласно сведениям Единого государственного реестра недвижимости (Ркад), м ²	468,00
5.	Оценка расхождения Р и Ркад ($P - P_{кад}$), м ²	2
6.	Предельный минимальный и максимальный размеры земельного участка (Рмин и Рмакс), м ²	Рмин = Рмин = 400 Рмакс = Рмакс = 2 500
7.	Кадастровый или иной государственный учетный номер (инвентарный) здания, сооружения, объекта незавершенного строительства, расположенного на земельном участке	57:10:0060701:477
8.	Вид (виды) разрешенного использования	Для ведения личного подсобного хозяйства
8.1.	Дополнительные сведения об использовании земельного участка	—
9.	Сведения о земельных участках (землях общего пользования, территории общего пользования), посредством которых обеспечивается доступ	Земли (земельные участки) общего пользования
10.	Иные сведения	—
4. Пояснения к сведениям об уточняемом земельном участке с кадастровым номером 57:10:0060701:121 :		
1.	—	

1. Сведения о характерных точках границ уточняемого земельного участка с кадастровым номером					57:10:0060701:275		
Система координат					МСК-57		
					Зона № 1		
Обоз- начение харак- терных точек границ	Координаты, м				Метод определения координат	Формулы, примененные для расчета средней квадратической погрешности определения координат характерных точек границ (Mt), с подставленными в такие формулы значениями и итоговые (вычисленные) значения Mt, м	Описание закрепления точки
	содержатся в Едином государственном реестре недвижимости		определены в результате выполнения комплексных кадастровых работ				
	X	Y	X	Y			
1	2	3	4	5	6	7	8
н1У	—	—	346 823,35	1 284 822,22	Метод спутниковых геодезических измерений (определений)	$\sqrt{(0,07^2 + 0,07^2)} = 0,10$	Долговременный межевой знак
н2У	—	—	346 839,68	1 284 841,09			
н3У	—	—	346 824,74	1 284 852,06			
н4У	—	—	346 806,62	1 284 832,18			
1	346 823,12	1 284 822,37	—	—			
2	346 839,49	1 284 841,03	—	—		0,10	Долговременный межевой знак
3	346 824,08	1 284 851,83	—	—			
4	346 806,62	1 284 832,17	—	—			
5	346 814,16	1 284 827,39	346 814,16	1 284 827,39			
6	346 821,92	1 284 823,15	—	—			
н1У	—	—	346 823,35	1 284 822,22	$\sqrt{(0,07^2 + 0,07^2)} = 0,10$		

2. Сведения о частях границ уточняемого земельного участка с кадастровым номером				57:10:0060701:275		:
Обозначение части границ		Горизонтальное проложение (S), м	Описание прохождения части границ	Сведения о согласовании местоположения границ (согласовано/спорное)		
от т.	до т.					
1	2	3	4	5		
н1У	н2У	24,95	—	согласовано		
н2У	н3У	18,53				
н3У	н4У	26,90				
н4У	5	8,93				
5	н1У	10,54				
3. Сведения о характеристиках уточняемого земельного участка с кадастровым номером				57:10:0060701:275		:
№ п/п	Наименование характеристики		Значение характеристики			
1	2		3			
1.	Адрес земельного участка		—			
1.1.	Сведения о местоположении земельного участка (при отсутствии адреса) в структурированном в соответствии с федеральной информационной адресной системой виде		Российская Федерация, Орловская область, Орловский р-н			
1.2.	Дополнительные сведения о местоположении земельного участка		—			
2.	Площадь земельного участка ± величина погрешности определения (вычисления) площади (Р ± ΔР), м²		490 ± 8,00			
3.	Формула, примененная для вычисления предельной погрешности определения площади земельного участка, с подставленными значениями и итоговые (вычисленные) значения		3,5*0,10*√(490,00) = 8			
4.	Площадь земельного участка согласно сведениям Единого государственного реестра недвижимости (Ркад), м²		482,00			
5.	Оценка расхождения Р и Ркад (Р - Ркад), м²		8			
6.	Предельный минимальный и максимальный размеры земельного участка (Рмин и Рмакс), м²		Рмин = Рмин = 400 Рмакс = Рмакс = 2 500			
7.	Кадастровый или иной государственный учетный номер (инвентарный) здания, сооружения, объекта незавершенного строительства, расположенного на земельном участке		—			
8.	Вид (виды) разрешенного использования		Для ведения садоводства			
8.1.	Дополнительные сведения об использовании земельного участка		—			

1	2				3		
9.	Сведения о земельных участках (землях общего пользования, территории общего пользования), посредством которых обеспечивается доступ				Земли (земельные участки) общего пользования		
10.	Иные сведения				—		
4. Пояснения к сведениям об уточняемом земельном участке с кадастровым номером 57:10:0060701:275 :							
1.	—						
1. Сведения о характерных точках границ уточняемого земельного участка с кадастровым номером 57:10:0060701:38 :							
Система координат МСК-57 Зона № 1							
Обоз- начение харак- терных точек границ	Координаты, м				Метод определения координат	Формулы, примененные для расчета средней квадратической погрешности определения координат характерных точек границ (Mt), с подставленными в такие формулы значениями и итоговые (вычисленные) значения Mt, м	Описание закрепления точки
	содержатся в Едином государственном реестре недвижимости		определены в результате выполнения комплексных кадастровых работ				
	X	Y	X	Y			
1	2	3	4	5	6	7	8
н1У	—	—	346 792,96	1 284 875,29	Метод спутниковых геодезических измерений (определений)	$\sqrt{(0,07^2 + 0,07^2)} = 0,10$	—
н2У	—	—	346 773,76	1 284 889,93			
н3У	—	—	346 754,91	1 284 870,48			
н4У	—	—	346 755,27	1 284 870,12			
1	346 775,65	1 284 854,17	346 775,65	1 284 854,17		0,30	
2	346 792,60	1 284 874,82	—	—			
3	346 779,52	1 284 884,50	—	—			
4	346 778,63	1 284 885,16	—	—			

1	2	3	4	5	6	7	8
5	346 776,77	1 284 886,51	—	—	Метод спутниковых геодезических измерений (определений)	0,30	—
6	346 774,17	1 284 888,19	—	—			
7	346 755,81	1 284 869,04	—	—			
8	346 756,02	1 284 868,67	—	—			
н1У	—	—	346 792,96	1 284 875,29		$\sqrt{(0,07^2 + 0,07^2)} = 0,10$	

2. Сведения о частях границ уточняемого земельного участка с кадастровым номером
57:10:0060701:38
:

Обозначение части границ		Горизонтальное проложение (S), м	Описание прохождения части границ	Сведения о согласовании местоположения границ (согласовано/спорное)
от т.	до т.			
1	2	3	4	5
н1У	н2У	24,14	—	согласовано
н2У	н3У	27,09		
н3У	н4У	0,51		
н4У	1	25,88		
1	н1У	27,31		

3. Сведения о характеристиках уточняемого земельного участка с кадастровым номером
57:10:0060701:38
:

№ п/п	Наименование характеристики	Значение характеристики
1	2	3
1.	Адрес земельного участка	—
1.1.	Сведения о местоположении земельного участка (при отсутствии адреса) в структурированном в соответствии с федеральной информационной адресной системой виде	Российская Федерация, Орловская область, Орловский р-н
1.2.	Дополнительные сведения о местоположении земельного участка	—
2.	Площадь земельного участка ± величина погрешности определения (вычисления) площади (Р ± ΔР), м²	686 ± 9,00
3.	Формула, примененная для вычисления предельной погрешности определения площади земельного участка, с подставленными значениями и итоговые (вычисленные) значения	3,5*0,10*√(686,00) = 9

1	2				3		
4.	Площадь земельного участка согласно сведениям Единого государственного реестра недвижимости (Ркад), м²				634,00		
5.	Оценка расхождения Р и Ркад (Р - Ркад), м²				52		
6.	Предельный минимальный и максимальный размеры земельного участка (Рмин и Рмакс), м²				Рмин = Рмин = 400 Рмакс = Рмакс = 2 500		
7.	Кадастровый или иной государственный учетный номер (инвентарный) здания, сооружения, объекта незавершенного строительства, расположенного на земельном участке				57:10:0060701:244		
8.	Вид (виды) разрешенного использования				Для ведения личного подсобного хозяйства		
8.1.	Дополнительные сведения об использовании земельного участка				—		
9.	Сведения о земельных участках (землях общего пользования, территории общего пользования), посредством которых обеспечивается доступ				Земли (земельные участки) общего пользования		
10.	Иные сведения				—		
4. Пояснения к сведениям об уточняемом земельном участке с кадастровым номером					57:10:0060701:38 :		
1.	—						
1. Сведения о характерных точках границ уточняемого земельного участка с кадастровым номером					57:10:0060701:39 :		
Система координат МСК-57					Зона № 1		
Обозначение характерных точек границ	Координаты, м				Метод определения координат	Формулы, примененные для расчета средней квадратической погрешности определения координат характерных точек границ (Mt), с подставленными в такие формулы значениями и итоговые (вычисленные) значения Mt, м	Описание закрепления точки
	содержатся в Едином государственном реестре недвижимости		определены в результате выполнения комплексных кадастровых работ				
	X	Y	X	Y			
1	2	3	4	5	6	7	8
н1У	—	—	346 790,41	1 284 843,27	Метод спутниковых геодезических измерений (определений)	$\sqrt{(0,07^2 + 0,07^2)} = 0,10$	Закрепление отсутствует
н2У	—	—	346 808,26	1 284 863,64			
н3У	—	—	346 792,96	1 284 875,29			

1	2	3	4	5	6	7	8
1	346 775,65	1 284 854,17	346 775,65	1 284 854,17	Метод спутниковых геодезических измерений (определений)	$\sqrt{(0,07^2 + 0,07^2)} = 0,10$	—
2	346 790,41	1 284 843,26	—	—		0,30	
3	346 807,97	1 284 863,46	—	—		0,10	Закрепление отсутствует
4	346 792,60	1 284 874,82	—	—		0,30	—
н1У	—	—	346 790,41	1 284 843,27		$\sqrt{(0,07^2 + 0,07^2)} = 0,10$	Закрепление отсутствует

2. Сведения о частях границ уточняемого земельного участка с кадастровым номером 57:10:0060701:39 :

Обозначение части границ		Горизонтальное проложение (S), м	Описание прохождения части границ	Сведения о согласовании местоположения границ (согласовано/спорное)
от т.	до т.			
1	2	3	4	5
н1У	н2У	27,08	—	согласовано
н2У	н3У	19,23		
н3У	1	27,31		
1	н1У	18,35		

3. Сведения о характеристиках уточняемого земельного участка с кадастровым номером 57:10:0060701:39 :

№ п/п	Наименование характеристики	Значение характеристики
1	2	3
1.	Адрес земельного участка	—
1.1.	Сведения о местоположении земельного участка (при отсутствии адреса) в структурированном в соответствии с федеральной информационной адресной системой виде	Российская Федерация, Орловская область, Орловский р-н
1.2.	Дополнительные сведения о местоположении земельного участка	—
2.	Площадь земельного участка ± величина погрешности определения (вычисления) площади ($P \pm \Delta P$), м²	$510 \pm 8,00$
3.	Формула, примененная для вычисления предельной погрешности определения площади земельного участка, с подставленными значениями и итоговые (вычисленные) значения	$3,5 * 0,10 * \sqrt{(510,00)} = 8$
4.	Площадь земельного участка согласно сведениям Единого государственного реестра недвижимости (Ркад), м²	500,00

1	2	3					
5.	Оценка расхождения Р и Ркад (Р - Ркад), м²	10					
6.	Предельный минимальный и максимальный размеры земельного участка (Рмин и Рмакс), м²	Рмин = Рмин = 400 Рмакс = Рмакс = 2 500					
7.	Кадастровый или иной государственный учетный номер (инвентарный) здания, сооружения, объекта незавершенного строительства, расположенного на земельном участке	—					
8.	Вид (виды) разрешенного использования	Для ведения личного подсобного хозяйства					
8.1.	Дополнительные сведения об использовании земельного участка	—					
9.	Сведения о земельных участках (землях общего пользования, территории общего пользования), посредством которых обеспечивается доступ	Земли (земельные участки) общего пользования					
10.	Иные сведения	—					
4. Пояснения к сведениям об уточняемом земельном участке с кадастровым номером		57:10:0060701:39 :					
1.	—						
1. Сведения о характерных точках границ уточняемого земельного участка с кадастровым номером		57:10:0060701:35 :					
Система координат МСК-57		Зона № 1					
Обозначение характерных точек границ	Координаты, м				Метод определения координат	Формулы, примененные для расчета средней квадратической погрешности определения координат характерных точек границ (Mt), с подставленными в такие формулы значениями и итоговые (вычисленные) значения Mt, м	Описание закрепления точки
	содержатся в Едином государственном реестре недвижимости		определены в результате выполнения комплексных кадастровых работ				
	X	Y	X	Y			
1	2	3	4	5	6	7	8
1	346 805,31	1 284 833,01	346 805,31	1 284 833,01	Метод спутниковых геодезических измерений (определений)	$\sqrt{(0,07^2 + 0,07^2)} = 0,10$	Закрепление отсутствует
2	346 790,41	1 284 843,27	346 790,41	1 284 843,27			
3	346 756,02	1 284 868,67	—	—		0,30	—
4	346 745,22	1 284 854,88	—	—			

1	2	3	4	5	6	7	8
5	346 764,13	1 284 841,08	—	—	Метод спутниковых геодезических измерений (определений)	0,30	—
6	346 770,28	1 284 836,66	—	—			
7	346 787,76	1 284 824,13	—	—			
8	346 801,57	1 284 814,23	—	—			
н1У	—	—	346 775,65	1 284 854,17			
н2У	—	—	346 755,27	1 284 870,12			
н3У	—	—	346 748,40	1 284 864,08			
н4У	—	—	346 751,64	1 284 860,84			
н5У	—	—	346 761,22	1 284 848,18			
н6У	—	—	346 772,33	1 284 834,40			
н7У	—	—	346 786,70	1 284 819,81			
н8У	—	—	346 787,45	1 284 820,41			
н9У	—	—	346 791,83	1 284 816,45			
н10У	—	—	346 794,21	1 284 814,82			
н11У	—	—	346 796,37	1 284 815,00			
н12У	—	—	346 798,60	1 284 812,69			
н13У	—	—	346 798,83	1 284 810,59			
						$\sqrt{(0,07^2 + 0,07^2)} = 0,10$	

1	2	3	4	5	6	7	8
9	346 814,16	1 284 827,39	346 814,16	1 284 827,39	Метод спутниковых геодезических измерений (определений)	$\sqrt{(0,07^2 + 0,07^2)} = 0,10$	Долговременный межевой знак
н14У	—	—	346 806,62	1 284 832,18			Закрепление отсутствует
1	346 805,31	1 284 833,01	346 805,31	1 284 833,01			

2. Сведения о частях границ уточняемого земельного участка с кадастровым номером
57:10:0060701:35
:

Обозначение части границ		Горизонтальное проложение (S), м	Описание прохождения части границ	Сведения о согласовании местоположения границ (согласовано/спорное)
от т.	до т.			
1	2	3	4	5
1	2	18,09	—	согласовано
2	н1У	18,35		
н1У	н2У	25,88		
н2У	н3У	9,15		
н3У	н4У	4,58		
н4У	н5У	15,88		
н5У	н6У	17,70		
н6У	н7У	20,48		
н7У	н8У	0,96		
н8У	н9У	5,90		
н9У	н10У	2,88		
н10У	н11У	2,17		
н11У	н12У	3,21		
н12У	н13У	2,11		
н13У	9	22,74		
9	н14У	8,93		
н14У	1	1,55		

3. Сведения о характеристиках уточняемого земельного участка с кадастровым номером
57:10:0060701:35
:

№ п/п	Наименование характеристики	Значение характеристики
1	2	3

1	2	3
1.	Адрес земельного участка	—
1.1.	Сведения о местоположении земельного участка (при отсутствии адреса) в структурированном в соответствии с федеральной информационной адресной системой виде	Российская Федерация, Орловская область, Орловский р-н, уч 306
1.2.	Дополнительные сведения о местоположении земельного участка	—
2.	Площадь земельного участка \pm величина погрешности определения (вычисления) площади ($P \pm \Delta P$), м ²	$1\,219 \pm 12,00$
3.	Формула, примененная для вычисления предельной погрешности определения площади земельного участка, с подставленными значениями и итоговые (вычисленные) значения	$3,5*0,10*\sqrt{(1\,219,00)} = 12$
4.	Площадь земельного участка согласно сведениям Единого государственного реестра недвижимости (Ркад), м ²	1 223,00
5.	Оценка расхождения Р и Ркад ($P - P_{кад}$), м ²	4
6.	Предельный минимальный и максимальный размеры земельного участка ($P_{мин}$ и $P_{макс}$), м ²	$P_{мин} = P_{мин} = 400$ $P_{макс} = P_{макс} = 2\,500$
7.	Кадастровый или иной государственный учетный номер (инвентарный) здания, сооружения, объекта незавершенного строительства, расположенного на земельном участке	—
8.	Вид (виды) разрешенного использования	Для садоводства
8.1.	Дополнительные сведения об использовании земельного участка	—
9.	Сведения о земельных участках (землях общего пользования, территории общего пользования), посредством которых обеспечивается доступ	Земли (земельные участки) общего пользования
10.	Иные сведения	—
4. Пояснения к сведениям об уточняемом земельном участке с кадастровым номером		57:10:0060701:35 :
1.	—	

1. Сведения о характерных точках границ уточняемого земельного участка с кадастровым номером					57:10:0060701:126		
Система координат					МСК-57		
					Зона № 1		
Обоз- начение харак- терных точек границ	Координаты, м				Метод определения координат	Формулы, примененные для расчета средней квадратической погрешности определения координат характерных точек границ (Mt), с подставленными в такие формулы значениями и итоговые (вычисленные) значения Mt, м	Описание закрепления точки
	содержатся в Едином государственном реестре недвижимости		определены в результате выполнения комплексных кадастровых работ				
	X	Y	X	Y			
1	2	3	4	5	6	7	8
1	346 814,16	1 284 827,39	346 814,16	1 284 827,39	Метод спутниковых геодезических измерений (определений)	$\sqrt{(0,07^2 + 0,07^2)} = 0,10$	Долговременный межевой знак
2	346 801,57	1 284 814,23	—	—		0,30	—
3	346 798,01	1 284 810,52	—	—		7,50	
4	346 820,38	1 284 791,91	—	—			
5	346 820,52	1 284 792,04	—	—			
6	346 822,53	1 284 794,14	—	—			
7	346 826,93	1 284 798,42	—	—			
8	346 826,63	1 284 798,74	—	—			
н1У	—	—	346 798,83	1 284 810,59		$\sqrt{(0,07^2 + 0,07^2)} = 0,10$	
н2У	—	—	346 799,52	1 284 809,60			
н3У	—	—	346 802,31	1 284 809,76			
н4У	—	—	346 805,34	1 284 806,98			

1	2	3	4	5	6	7	8
н5У	—	—	346 804,89	1 284 803,29	Метод спутниковых геодезических измерений (определений)	$\sqrt{(0,07^2 + 0,07^2)} = 0,10$	—
н6У	—	—	346 821,83	1 284 790,64			
н7У	—	—	346 840,32	1 284 811,59			626002000000
9	346 838,51	1 284 812,36	—	—		—	—
10	346 821,92	1 284 823,15	—	—		7,50	
н8У	—	—	346 823,35	1 284 822,22		$\sqrt{(0,07^2 + 0,07^2)} = 0,10$	626002000000
1	346 814,16	1 284 827,39	346 814,16	1 284 827,39			Долговременный межевой знак

2. Сведения о частях границ уточняемого земельного участка с кадастровым номером
57:10:0060701:126
:

Обозначение части границ		Горизонтальное проложение (S), м	Описание прохождения части границ	Сведения о согласовании местоположения границ (согласовано/спорное)
от т.	до т.			
1	2	3	4	5
1	н1У	22,74	—	согласовано
н1У	н2У	1,21		
н2У	н3У	2,79		
н3У	н4У	4,11		
н4У	н5У	3,72		
н5У	н6У	21,14		
н6У	н7У	27,94		
н7У	н8У	20,02		
н8У	1	10,54		

3. Сведения о характеристиках уточняемого земельного участка с кадастровым номером
57:10:0060701:126
:

№ п/п	Наименование характеристики	Значение характеристики
1	2	3

1	2	3
1.	Адрес земельного участка	—
1.1.	Сведения о местоположении земельного участка (при отсутствии адреса) в структурированном в соответствии с федеральной информационной адресной системой виде	Российская Федерация, Орловская область, Орловский р-н
1.2.	Дополнительные сведения о местоположении земельного участка	—
2.	Площадь земельного участка \pm величина погрешности определения (вычисления) площади ($P \pm \Delta P$), м ²	$780 \pm 10,00$
3.	Формула, примененная для вычисления предельной погрешности определения площади земельного участка, с подставленными значениями и итоговые (вычисленные) значения	$3,5 * 0,10 * \sqrt{(780,00)} = 10$
4.	Площадь земельного участка согласно сведениям Единого государственного реестра недвижимости (Ркад), м ²	735,00
5.	Оценка расхождения Р и Ркад ($P - P_{кад}$), м ²	45
6.	Предельный минимальный и максимальный размеры земельного участка (Рмин и Рмакс), м ²	Рмин = Рмин = 400 Рмакс = Рмакс = 2 500
7.	Кадастровый или иной государственный учетный номер (инвентарный) здания, сооружения, объекта незавершенного строительства, расположенного на земельном участке	—
8.	Вид (виды) разрешенного использования	Для садоводства
8.1.	Дополнительные сведения об использовании земельного участка	—
9.	Сведения о земельных участках (землях общего пользования, территории общего пользования), посредством которых обеспечивается доступ	Земли (земельные участки) общего пользования
10.	Иные сведения	—
4. Пояснения к сведениям об уточняемом земельном участке с кадастровым номером		57:10:0060701:126 :
1.	—	

1. Сведения о характерных точках границ уточняемого земельного участка с кадастровым номером						57:10:0060701:143					
Система координат				МСК-57				Зона №		1	
Обоз- начение харак- терных точек границ	Координаты, м				Метод определения координат	Формулы, примененные для расчета средней квадратической погрешности определения координат характерных точек границ (Mt), с подставленными в такие формулы значениями и итоговые (вычисленные) значения Mt, м	Описание закрепления точки				
	содержатся в Едином государственном реестре недвижимости		определены в результате выполнения комплексных кадастровых работ								
	X	Y	X	Y							
1	2	3	4	5	6	7	8				
н1У	—	—	346 967,40	1 284 629,06	Метод спутниковых геодезических измерений (определений)	$\sqrt{(0,07^2 + 0,07^2)} = 0,10$	—				
н2У	—	—	346 999,81	1 284 662,53							
н3У	—	—	346 991,50	1 284 669,16							
н4У	—	—	346 990,98	1 284 668,79							
н5У	—	—	346 970,46	1 284 683,05							
1	346 969,66	1 284 681,81	346 969,66	1 284 681,81		0,20	Закрепление отсутствует				
2	346 954,01	1 284 662,02	346 954,01	1 284 662,02							
3	346 940,92	1 284 645,47	—	—							
4	346 965,99	1 284 627,93	—	—							
5	346 997,56	1 284 659,78	—	—							
н6У	—	—	346 940,03	1 284 645,79		$\sqrt{(0,07^2 + 0,07^2)} = 0,10$	Временный межевой знак				
н7У	—	—	346 962,84	1 284 630,78				—			

1	2	3	4	5	6	7	8
н8У	—	—	346 966,65	1 284 629,70	Метод спутниковых геодезических измерений (определений)	$\sqrt{(0,07^2 + 0,07^2)} = 0,10$	—
н1У	—	—	346 967,40	1 284 629,06			

2. Сведения о частях границ уточняемого земельного участка с кадастровым номером

57:10:0060701:143

:

Обозначение части границ		Горизонтальное проложение (S), м	Описание прохождения части границ	Сведения о согласовании местоположения границ (согласовано/спорное)
от т.	до т.			
1	2	3	4	5
н1У	н2У	46,59	—	согласовано
н2У	н3У	10,63		
н3У	н4У	0,64		
н4У	н5У	24,99		
н5У	1	1,48		
1	2	25,23		
2	н6У	21,42		
н6У	н7У	27,31		
н7У	н8У	3,96		
н8У	н1У	0,99		

3. Сведения о характеристиках уточняемого земельного участка с кадастровым номером

57:10:0060701:143

:

№ п/п	Наименование характеристики	Значение характеристики
1	2	3
1.	Адрес земельного участка	—
1.1.	Сведения о местоположении земельного участка (при отсутствии адреса) в структурированном в соответствии с федеральной информационной адресной системой виде	Российская Федерация, Орловская область, Орловский р-н
1.2.	Дополнительные сведения о местоположении земельного участка	—
2.	Площадь земельного участка ± величина погрешности определения (вычисления) площади (Р ± ΔР), м²	1 591 ± 14,00
3.	Формула, примененная для вычисления предельной погрешности определения площади земельного участка, с подставленными значениями и итоговые (вычисленные) значения	3,5*0,10*√(1 591,00) = 14

1	2				3		
4.	Площадь земельного участка согласно сведениям Единого государственного реестра недвижимости (Ркад), м²				1 500,00		
5.	Оценка расхождения Р и Ркад (Р - Ркад), м²				91		
6.	Предельный минимальный и максимальный размеры земельного участка (Рмин и Рмакс), м²				Рмин = Рмин = 400 Рмакс = Рмакс = 2 500		
7.	Кадастровый или иной государственный учетный номер (инвентарный) здания, сооружения, объекта незавершенного строительства, расположенного на земельном участке				—		
8.	Вид (виды) разрешенного использования				Для ведения садоводства		
8.1.	Дополнительные сведения об использовании земельного участка				—		
9.	Сведения о земельных участках (землях общего пользования, территории общего пользования), посредством которых обеспечивается доступ				Земли (земельные участки) общего пользования		
10.	Иные сведения				—		
4. Пояснения к сведениям об уточняемом земельном участке с кадастровым номером					57:10:0060701:143 :		
1.	—						
1. Сведения о характерных точках границ уточняемого земельного участка с кадастровым номером					57:10:0060701:310 :		
Система координат МСК-57					Зона № 1		
Обоз- начение харак- терных точек границ	Координаты, м				Метод определения координат	Формулы, примененные для расчета средней квадратической погрешности определения координат характерных точек границ (Mt), с подставленными в такие формулы значениями и итоговые (вычисленные) значения Mt, м	Описание закрепления точки
	содержатся в Едином государственном реестре недвижимости		определены в результате выполнения комплексных кадастровых работ				
	X	Y	X	Y			
1	2	3	4	5	6	7	8
1	346 954,01	1 284 662,02	346 954,01	1 284 662,02	Метод спутниковых геодезических измерений (определений)	$\sqrt{(0,07^2 + 0,07^2)} = 0,10$	Закрепление отсутствует
2	346 933,58	1 284 679,31	346 933,58	1 284 679,31			
3	346 931,84	1 284 680,79	—	—			Временный межевой знак

1	2	3	4	5	6	7	8
4	346 915,59	1 284 662,58	—	—	Метод спутниковых геодезических измерений (определений)	$\sqrt{(0,07^2 + 0,07^2)} = 0,10$	Временный межевой знак
5	346 940,92	1 284 645,47	—	—			
н1У	—	—	346 931,37	1 284 680,89			
н2У	—	—	346 914,49	1 284 662,40			
н3У	—	—	346 940,03	1 284 645,79			
1	346 954,01	1 284 662,02	346 954,01	1 284 662,02			Закрепление отсутствует

2. Сведения о частях границ уточняемого земельного участка с кадастровым номером
57:10:0060701:310
:

Обозначение части границ		Горизонтальное проложение (S), м	Описание прохождения части границ	Сведения о согласовании местоположения границ (согласовано/спорное)
от т.	до т.			
1	2	3	4	5
1	2	26,76	—	согласовано
2	н1У	2,72		
н1У	н2У	25,04		
н2У	н3У	30,47		
н3У	1	21,42		

3. Сведения о характеристиках уточняемого земельного участка с кадастровым номером
57:10:0060701:310
:

№ п/п	Наименование характеристики	Значение характеристики
1	2	3
1.	Адрес земельного участка	—
1.1.	Сведения о местоположении земельного участка (при отсутствии адреса) в структурированном в соответствии с федеральной информационной адресной системой виде	302521, Российская Федерация, Орловская область, Орловский р-н, Малая Фоминка д
1.2.	Дополнительные сведения о местоположении земельного участка	—
2.	Площадь земельного участка ± величина погрешности определения (вычисления) площади (Р ± ΔР), м²	695 ± 9,00

1	2	3
3.	Формула, примененная для вычисления предельной погрешности определения площади земельного участка, с подставленными значениями и итоговые (вычисленные) значения	$3,5*0,10*\sqrt{(695,00)} = 9$
4.	Площадь земельного участка согласно сведениям Единого государственного реестра недвижимости (Ркад), м²	676,00
5.	Оценка расхождения Р и Ркад (Р - Ркад), м²	19
6.	Предельный минимальный и максимальный размеры земельного участка (Рмин и Рмакс), м²	Рмин = Рмин = 400 Рмакс = Рмакс = 2 500
7.	Кадастровый или иной государственный учетный номер (инвентарный) здания, сооружения, объекта незавершенного строительства, расположенного на земельном участке	—
8.	Вид (виды) разрешенного использования	Для ведения личного подсобного хозяйства
8.1.	Дополнительные сведения об использовании земельного участка	—
9.	Сведения о земельных участках (землях общего пользования, территории общего пользования), посредством которых обеспечивается доступ	Земли (земельные участки) общего пользования
10.	Иные сведения	—

4. Пояснения к сведениям об уточняемом земельном участке с кадастровым номером 57:10:0060701:310 :

1.	—
----	---

1. Сведения о характерных точках границ уточняемого земельного участка с кадастровым номером 57:10:0060701:43 :
Система координат МСК-57 Зона № 1

Обоз- начение харак- терных точек границ	Координаты, м				Метод определения координат	Формулы, примененные для расчета средней квадратической погрешности определения координат характерных точек границ (Mt), с подставленными в такие формулы значениями и итоговые (вычисленные) значения Mt, м	Описание закрепления точки
	содержатся в Едином государственном реестре недвижимости		определены в результате выполнения комплексных кадастровых работ				
	X	Y	X	Y			
1	2	3	4	5	6	7	8
1	346 815,59	1 284 761,40	346 815,59	1 284 761,40	Метод спутниковых геодезических измерений (определений)	$\sqrt{(0,07^2 + 0,07^2)} = 0,10$	Закрепление отсутствует

1	2	3	4	5	6	7	8	
2	346 816,98	1 284 760,43	346 816,98	1 284 760,43	Метод спутниковых геодезических измерений (определений)	$\sqrt{(0,07^2 + 0,07^2)} = 0,10$	Долговременный межевой знак	
3	346 833,44	1 284 778,41	—	—		0,20	Закрепление отсутствует	
4	346 819,50	1 284 790,73	—	—				
5	346 808,72	1 284 778,60	—	—				
6	346 801,21	1 284 770,88	—	—				
н1У	—	—	346 833,61	1 284 778,23		$\sqrt{(0,07^2 + 0,07^2)} = 0,10$		
н2У	—	—	346 815,88	1 284 789,08				
н3У	—	—	346 807,54	1 284 779,52				
н4У	—	—	346 800,14	1 284 772,04				
7	346 814,36	1 284 760,63	346 814,36	1 284 760,63				
1	346 815,59	1 284 761,40	346 815,59	1 284 761,40				

2. Сведения о частях границ уточняемого земельного участка с кадастровым номером
57:10:0060701:43
:

Обозначение части границ		Горизонтальное проложение (S), м	Описание прохождения части границ	Сведения о согласовании местоположения границ (согласовано/спорное)
от т.	до т.			
1	2	3	4	5
1	2	1,69	—	согласовано
2	н1У	24,36		
н1У	н2У	20,79		
н2У	н3У	12,69		
н3У	н4У	10,52		
н4У	7	18,23		
7	1	1,45		

3. Сведения о характеристиках уточняемого земельного участка с кадастровым номером 57:10:0060701:43 :		
№ п/п	Наименование характеристики	Значение характеристики
1	2	3
1.	Адрес земельного участка	—
1.1.	Сведения о местоположении земельного участка (при отсутствии адреса) в структурированном в соответствии с федеральной информационной адресной системой виде	Российская Федерация, Орловская область, Орловский р-н
1.2.	Дополнительные сведения о местоположении земельного участка	—
2.	Площадь земельного участка \pm величина погрешности определения (вычисления) площади ($P \pm \Delta P$), м ²	$491 \pm 8,00$
3.	Формула, примененная для вычисления предельной погрешности определения площади земельного участка, с подставленными значениями и итоговые (вычисленные) значения	$3,5*0,10*\sqrt{(491,00)} = 8$
4.	Площадь земельного участка согласно сведениям Единого государственного реестра недвижимости (Ркад), м ²	486,00
5.	Оценка расхождения Р и Ркад ($P - P_{кад}$), м ²	5
6.	Предельный минимальный и максимальный размеры земельного участка ($P_{мин}$ и $P_{макс}$), м ²	$P_{мин} = P_{мин} = 400$ $P_{макс} = P_{макс} = 2\ 500$
7.	Кадастровый или иной государственный учетный номер (инвентарный) здания, сооружения, объекта незавершенного строительства, расположенного на земельном участке	—
8.	Вид (виды) разрешенного использования	Для ведения личного подсобного хозяйства
8.1.	Дополнительные сведения об использовании земельного участка	—
9.	Сведения о земельных участках (землях общего пользования, территории общего пользования), посредством которых обеспечивается доступ	Земли (земельные участки) общего пользования
10.	Иные сведения	—
4. Пояснения к сведениям об уточняемом земельном участке с кадастровым номером 57:10:0060701:43 :		
1.	—	

1. Сведения о характерных точках границ уточняемого земельного участка с кадастровым номером						57:10:0060701:102		:
Система координат				МСК-57		Зона № 1		
Обозначение характерных точек границ	Координаты, м				Метод определения координат	Формулы, примененные для расчета средней квадратической погрешности определения координат характерных точек границ (Mt), с подставленными в такие формулы значениями и итоговые (вычисленные) значения Mt, м	Описание закрепления точки	
	содержатся в Едином государственном реестре недвижимости		определены в результате выполнения комплексных кадастровых работ					
	X	Y	X	Y				
1	2	3	4	5	6	7	8	
1	346 833,07	1 284 749,20	346 833,07	1 284 749,20	Метод спутниковых геодезических измерений (определений)	$\sqrt{(0,07^2 + 0,07^2)} = 0,10$	—	
2	346 847,75	1 284 764,16	346 847,75	1 284 764,16		0,10		
3	346 849,96	1 284 766,38	—	—				
4	346 833,48	1 284 777,93	—	—				
5	346 817,07	1 284 760,36	—	—				
н1У	—	—	346 850,34	1 284 766,76		$\sqrt{(0,07^2 + 0,07^2)} = 0,10$		
н2У	—	—	346 833,61	1 284 778,23				
н3У	—	—	346 816,98	1 284 760,43				
6	346 831,38	1 284 750,33	346 831,38	1 284 750,33			Временный межевой знак	
1	346 833,07	1 284 749,20	346 833,07	1 284 749,20			—	
2. Сведения о частях границ уточняемого земельного участка с кадастровым номером						57:10:0060701:102		:
Обозначение части границ		Горизонтальное проложение (S), м	Описание прохождения части границ		Сведения о согласовании местоположения границ (согласовано/спорное)			
от т.	до т.							
1	2	3	4		5			

1	2	3	4	5
1	2	20,96	—	согласовано
2	н1У	3,67		
н1У	н2У	20,28		
н2У	н3У	24,36		
н3У	6	17,59		
6	1	2,03		

3. Сведения о характеристиках уточняемого земельного участка с кадастровым номером 57:10:0060701:102 :

№ п/п	Наименование характеристики	Значение характеристики
1	2	3
1.	Адрес земельного участка	—
1.1.	Сведения о местоположении земельного участка (при отсутствии адреса) в структурированном в соответствии с федеральной информационной адресной системой виде	Российская Федерация, Орловская область, Орловский р-н
1.2.	Дополнительные сведения о местоположении земельного участка	—
2.	Площадь земельного участка \pm величина погрешности определения (вычисления) площади ($P \pm \Delta P$), м ²	$483 \pm 15,00$
3.	Формула, примененная для вычисления предельной погрешности определения площади земельного участка, с подставленными значениями и итоговые (вычисленные) значения	$3,5*0,20*\sqrt{(483,00)} = 15$
4.	Площадь земельного участка согласно сведениям Единого государственного реестра недвижимости (Ркад), м ²	471,00
5.	Оценка расхождения Р и Ркад ($P - P_{кад}$), м ²	12
6.	Предельный минимальный и максимальный размеры земельного участка ($P_{мин}$ и $P_{макс}$), м ²	$P_{мин} = P_{мин} = 400$ $P_{макс} = P_{макс} = 2\ 500$
7.	Кадастровый или иной государственный учетный номер (инвентарный) здания, сооружения, объекта незавершенного строительства, расположенного на земельном участке	57:10:0060701:218
8.	Вид (виды) разрешенного использования	Для садоводства
8.1.	Дополнительные сведения об использовании земельного участка	—
9.	Сведения о земельных участках (землях общего пользования, территории общего пользования), посредством которых обеспечивается доступ	Земли (земельные участки) общего пользования
10.	Иные сведения	—

4. Пояснения к сведениям об уточняемом земельном участке с кадастровым номером57:10:0060701:102:

1.	—
----	---

1. Сведения о характерных точках границ уточняемого земельного участка с кадастровым номером57:10:0060701:134:

Система координатМСК-57Зона №1

Обоз- начение харак- терных точек границ	Координаты, м				Метод определения координат	Формулы, примененные для расчета средней квадратической погрешности определения координат характерных точек границ (Mt), с подставленными в такие формулы значениями и итоговые (вычисленные) значения Mt, м	Описание закрепления точки
	содержатся в Едином государственном реестре недвижимости		определены в результате выполнения комплексных кадастровых работ				
	X	Y	X	Y			
1	2	3	4	5	6	7	8
1	346 954,01	1 284 662,02	346 954,01	1 284 662,02		$\sqrt{(0,07^2 + 0,07^2)} = 0,10$	Закрепление отсутствует
2	346 969,66	1 284 681,81	346 969,66	1 284 681,81		0,20	
3	346 970,62	1 284 683,02	—	—			
4	346 949,07	1 284 698,60	—	—			
н1У	—	—	346 970,46	1 284 683,05	Метод спутниковых геодезических измерений (определений)		—
н2У	—	—	346 970,76	1 284 683,25			Закрепление отсутствует
н3У	—	—	346 949,33	1 284 699,22			
5	346 933,58	1 284 679,31	346 933,58	1 284 679,31			
1	346 954,01	1 284 662,02	346 954,01	1 284 662,02			

2. Сведения о частях границ уточняемого земельного участка с кадастровым номером57:10:0060701:134:

Обозначение части границ		Горизонтальное проложение (S), м	Описание прохождения части границ	Сведения о согласовании местоположения границ (согласовано/спорное)
от т.	до т.			
1	2	3	4	5

1	2	3	4	5
1	2	25,23	—	согласовано
2	н1У	1,48		
н1У	н2У	0,36		
н2У	н3У	26,73		
н3У	5	25,39		
5	1	26,76		

3. Сведения о характеристиках уточняемого земельного участка с кадастровым номером 57:10:0060701:134 :

№ п/п	Наименование характеристики	Значение характеристики
1	2	3
1.	Адрес земельного участка	—
1.1.	Сведения о местоположении земельного участка (при отсутствии адреса) в структурированном в соответствии с федеральной информационной адресной системой виде	Российская Федерация, Орловская область, Орловский р-н
1.2.	Дополнительные сведения о местоположении земельного участка	—
2.	Площадь земельного участка \pm величина погрешности определения (вычисления) площади ($P \pm \Delta P$), м ²	$701 \pm 9,00$
3.	Формула, примененная для вычисления предельной погрешности определения площади земельного участка, с подставленными значениями и итоговые (вычисленные) значения	$3,5*0,10*\sqrt{(701,00)} = 9$
4.	Площадь земельного участка согласно сведениям Единого государственного реестра недвижимости (Ркад), м ²	687,00
5.	Оценка расхождения Р и Ркад ($P - P_{кад}$), м ²	14
6.	Предельный минимальный и максимальный размеры земельного участка ($P_{мин}$ и $P_{макс}$), м ²	$P_{мин} = P_{мин} = 400$ $P_{макс} = P_{макс} = 2\ 500$
7.	Кадастровый или иной государственный учетный номер (инвентарный) здания, сооружения, объекта незавершенного строительства, расположенного на земельном участке	—
8.	Вид (виды) разрешенного использования	Для садоводства
8.1.	Дополнительные сведения об использовании земельного участка	—
9.	Сведения о земельных участках (землях общего пользования, территории общего пользования), посредством которых обеспечивается доступ	Земли (земельные участки) общего пользования
10.	Иные сведения	—

4. Пояснения к сведениям об уточняемом земельном участке с кадастровым номером

57:10:0060701:134

:

1.	—
----	---

1. Сведения о характерных точках границ уточняемого земельного участка с кадастровым номером

57:10:0060701:29

:

Система координат

МСК-57

Зона №

1

Обоз- начение харак- терных точек границ	Координаты, м				Метод определения координат	Формулы, примененные для расчета средней квадратической погрешности определения координат характерных точек границ (Mt), с подставленными в такие формулы значениями и итоговые (вычисленные) значения Mt, м	Описание закрепления точки
	содержатся в Едином государственном реестре недвижимости		определены в результате выполнения комплексных кадастровых работ				
	X	Y	X	Y			
1	2	3	4	5	6	7	8
н1У	—	—	346 848,77	1 284 707,22	Метод спутниковых геодезических измерений (определений)	$\sqrt{(0,07^2 + 0,07^2)} = 0,10$	—
н2У	—	—	346 852,34	1 284 704,88			
н3У	—	—	346 864,12	1 284 696,91			
н4У	—	—	346 881,86	1 284 714,77			
н5У	—	—	346 867,36	1 284 726,09			
1	346 864,85	1 284 727,99	346 864,85	1 284 727,99		0,20	
2	346 856,07	1 284 721,13	346 856,07	1 284 721,13			
3	346 851,22	1 284 714,74	346 851,22	1 284 714,74			
4	346 846,73	1 284 707,19	—	—			
5	346 863,35	1 284 698,55	—	—			
6	346 880,27	1 284 716,29	—	—			

1	2	3	4	5	6	7	8
н6У	—	—	346 847,33	1 284 708,21	Метод спутниковых геодезических измерений (определений)	$\sqrt{(0,07^2 + 0,07^2)} = 0,10$	—
н1У	—	—	346 848,77	1 284 707,22			

2. Сведения о частях границ уточняемого земельного участка с кадастровым номером 57:10:0060701:29 :

Обозначение части границ		Горизонтальное проложение (S), м	Описание прохождения части границ	Сведения о согласовании местоположения границ (согласовано/спорное)
от т.	до т.			
1	2	3	4	5
н1У	н2У	4,27	—	согласовано
н2У	н3У	14,22		
н3У	н4У	25,17		
н4У	н5У	18,40		
н5У	1	3,15		
1	2	11,14		
2	3	8,02		
3	н6У	7,60		
н6У	н1У	1,75		

3. Сведения о характеристиках уточняемого земельного участка с кадастровым номером 57:10:0060701:29 :

№ п/п	Наименование характеристики	Значение характеристики
1	2	3
1.	Адрес земельного участка	—
1.1.	Сведения о местоположении земельного участка (при отсутствии адреса) в структурированном в соответствии с федеральной информационной адресной системой виде	Российская Федерация, Орловская область, Орловский р-н
1.2.	Дополнительные сведения о местоположении земельного участка	—
2.	Площадь земельного участка ± величина погрешности определения (вычисления) площади (Р ± ΔР), м²	565 ± 8,00
3.	Формула, примененная для вычисления предельной погрешности определения площади земельного участка, с подставленными значениями и итоговые (вычисленные) значения	3,5*0,10*√(565,00) = 8
4.	Площадь земельного участка согласно сведениям Единого государственного реестра недвижимости (Ркад), м²	520,00

1	2	3					
5.	Оценка расхождения Р и Ркад (Р - Ркад), м²	45					
6.	Предельный минимальный и максимальный размеры земельного участка (Рмин и Рмакс), м²	Рмин = Рмин = 400 Рмакс = Рмакс = 2 500					
7.	Кадастровый или иной государственный учетный номер (инвентарный) здания, сооружения, объекта незавершенного строительства, расположенного на земельном участке	—					
8.	Вид (виды) разрешенного использования	Для садоводства					
8.1.	Дополнительные сведения об использовании земельного участка	—					
9.	Сведения о земельных участках (землях общего пользования, территории общего пользования), посредством которых обеспечивается доступ	Земли (земельные участки) общего пользования					
10.	Иные сведения	—					
4. Пояснения к сведениям об уточняемом земельном участке с кадастровым номером		57:10:0060701:29 :					
1.	—						
1. Сведения о характерных точках границ уточняемого земельного участка с кадастровым номером		57:10:0060701:28 :					
Система координат МСК-57		Зона № 1					
Обоз- начение харак- терных точек границ	Координаты, м				Метод определения координат	Формулы, примененные для расчета средней квадратической погрешности определения координат характерных точек границ (Mt), с подставленными в такие формулы значениями и итоговые (вычисленные) значения Mt, м	Описание закрепления точки
	содержатся в Едином государственном реестре недвижимости		определены в результате выполнения комплексных кадастровых работ				
	X	Y	X	Y			
1	2	3	4	5	6	7	8
н1У	—	—	346 847,33	1 284 708,21	Метод спутниковых геодезических измерений (определений)	$\sqrt{(0,07^2 + 0,07^2)} = 0,10$	—
1	346 851,22	1 284 714,74	346 851,22	1 284 714,74			
2	346 856,07	1 284 721,13	346 856,07	1 284 721,13			
3	346 864,85	1 284 727,99	346 864,85	1 284 727,99			

1	2	3	4	5	6	7	8
н2У	—	—	346 849,73	1 284 738,02	Метод спутниковых геодезических измерений (определений)	$\sqrt{(0,07^2 + 0,07^2)} = 0,10$	—
4	346 848,07	1 284 739,11	346 848,07	1 284 739,11			Закрепление отсутствует
5	346 830,17	1 284 721,09	—	—		0,20	—
6	346 846,73	1 284 707,19	—	—			
н3У	—	—	346 830,84	1 284 719,94		$\sqrt{(0,07^2 + 0,07^2)} = 0,10$	
н1У	—	—	346 847,33	1 284 708,21			

2. Сведения о частях границ уточняемого земельного участка с кадастровым номером 57:10:0060701:28 :

Обозначение части границ		Горизонтальное проложение (S), м	Описание прохождения части границ	Сведения о согласовании местоположения границ (согласовано/спорное)
от т.	до т.			
1	2	3	4	5
н1У	1	7,60	—	согласовано
1	2	8,02		
2	3	11,14		
3	н2У	18,14		
н2У	4	1,99		
4	н3У	25,78		
н3У	н1У	20,24		

3. Сведения о характеристиках уточняемого земельного участка с кадастровым номером 57:10:0060701:28 :

№ п/п	Наименование характеристики	Значение характеристики
1	2	3
1.	Адрес земельного участка	—
1.1.	Сведения о местоположении земельного участка (при отсутствии адреса) в структурированном в соответствии с федеральной информационной адресной системой виде	Российская Федерация, Орловская область, Орловский р-н, Лавровское с/с
1.2.	Дополнительные сведения о местоположении земельного участка	—
2.	Площадь земельного участка ± величина погрешности определения (вычисления) площади ($P \pm \Delta P$), м²	492 ± 8,00

1	2	3
3.	Формула, примененная для вычисления предельной погрешности определения площади земельного участка, с подставленными значениями и итоговые (вычисленные) значения	$3,5*0,10*\sqrt{(492,00)} = 8$
4.	Площадь земельного участка согласно сведениям Единого государственного реестра недвижимости (Ркад), м²	516,00
5.	Оценка расхождения Р и Ркад (Р - Ркад), м²	24
6.	Предельный минимальный и максимальный размеры земельного участка (Рмин и Рмакс), м²	Рмин = Рмин = 400 Рмакс = Рмакс = 2 500
7.	Кадастровый или иной государственный учетный номер (инвентарный) здания, сооружения, объекта незавершенного строительства, расположенного на земельном участке	—
8.	Вид (виды) разрешенного использования	Для садоводства
8.1.	Дополнительные сведения об использовании земельного участка	—
9.	Сведения о земельных участках (землях общего пользования, территории общего пользования), посредством которых обеспечивается доступ	Земли (земельные участки) общего пользования
10.	Иные сведения	—

4. Пояснения к сведениям об уточняемом земельном участке с кадастровым номером 57:10:0060701:28 :

1.	—
----	---

1. Сведения о характерных точках границ уточняемого земельного участка с кадастровым номером 57:10:0060701:190 :

Система координат МСК-57 Зона № 1

Обоз- начение харак- терных точек границ	Координаты, м				Метод определения координат	Формулы, примененные для расчета средней квадратической погрешности определения координат характерных точек границ (Mt), с подставленными в такие формулы значениями и итоговые (вычисленные) значения Mt, м	Описание закрепления точки
	содержатся в Едином государственном реестре недвижимости		определены в результате выполнения комплексных кадастровых работ				
	X	Y	X	Y			
1	2	3	4	5	6	7	8
n1Y	—	—	346 830,84	1 284 719,94	Метод спутниковых геодезических измерений (определений)	$\sqrt{(0,07^2 + 0,07^2)} = 0,10$	Закрепление отсутствует

1	2	3	4	5	6	7	8
1	346 848,07	1 284 739,11	346 848,07	1 284 739,11	Метод спутниковых геодезических измерений (определений)	$\sqrt{(0,07^2 + 0,07^2)} = 0,10$	Закрепление отсутствует
2	346 831,38	1 284 750,33	346 831,38	1 284 750,33			Временный межевой знак
3	346 814,12	1 284 732,43	—	—		0,20	Закрепление отсутствует
4	346 830,17	1 284 721,09	—	—			
н2У	—	—	346 814,86	1 284 730,92		$\sqrt{(0,07^2 + 0,07^2)} = 0,10$	
н1У	—	—	346 830,84	1 284 719,94			

2. Сведения о частях границ уточняемого земельного участка с кадастровым номером 57:10:0060701:190 :

Обозначение части границ		Горизонтальное проложение (S), м	Описание прохождения части границ	Сведения о согласовании местоположения границ (согласовано/спорное)
от т.	до т.			
1	2	3	4	5
н1У	1	25,78	—	согласовано
1	2	20,11		
2	н2У	25,49		
н2У	н1У	19,39		

3. Сведения о характеристиках уточняемого земельного участка с кадастровым номером 57:10:0060701:190 :

№ п/п	Наименование характеристики	Значение характеристики
1	2	3
1.	Адрес земельного участка	—
1.1.	Сведения о местоположении земельного участка (при отсутствии адреса) в структурированном в соответствии с федеральной информационной адресной системой виде	Российская Федерация, Орловская область, Орловский р-н
1.2.	Дополнительные сведения о местоположении земельного участка	—
2.	Площадь земельного участка ± величина погрешности определения (вычисления) площади ($P \pm \Delta P$), м²	$502 \pm 8,00$
3.	Формула, примененная для вычисления предельной погрешности определения площади земельного участка, с подставленными значениями и итоговые (вычисленные) значения	$3,5 * 0,10 * \sqrt{(502,00)} = 8$

1	2				3		
4.	Площадь земельного участка согласно сведениям Единого государственного реестра недвижимости (Ркад), м²				492,00		
5.	Оценка расхождения Р и Ркад (Р - Ркад), м²				10		
6.	Предельный минимальный и максимальный размеры земельного участка (Рмин и Рмакс), м²				Рмин = Рмин = 400 Рмакс = Рмакс = 2 500		
7.	Кадастровый или иной государственный учетный номер (инвентарный) здания, сооружения, объекта незавершенного строительства, расположенного на земельном участке				—		
8.	Вид (виды) разрешенного использования				Для ведения садоводства		
8.1.	Дополнительные сведения об использовании земельного участка				—		
9.	Сведения о земельных участках (землях общего пользования, территории общего пользования), посредством которых обеспечивается доступ				Земли (земельные участки) общего пользования		
10.	Иные сведения				—		
4. Пояснения к сведениям об уточняемом земельном участке с кадастровым номером					57:10:0060701:190 :		
1.	—						
1. Сведения о характерных точках границ уточняемого земельного участка с кадастровым номером					57:10:0060701:113 :		
Система координат МСК-57					Зона № 1		
Обоз- начение харак- терных точек границ	Координаты, м				Метод определения координат	Формулы, примененные для расчета средней квадратической погрешности определения координат характерных точек границ (Mt), с подставленными в такие формулы значениями и итоговые (вычисленные) значения Mt, м	Описание закрепления точки
	содержатся в Едином государственном реестре недвижимости		определены в результате выполнения комплексных кадастровых работ				
	X	Y	X	Y			
1	2	3	4	5	6	7	8
n1Y	—	—	346 814,86	1 284 730,92	Метод спутниковых геодезических измерений (определений)	$\sqrt{(0,07^2 + 0,07^2)} = 0,10$	Временный межевой знак
1	346 831,38	1 284 750,33	346 831,38	1 284 750,33			
2	346 815,59	1 284 761,40	346 815,59	1 284 761,40			

1	2	3	4	5	6	7	8
3	346 814,36	1 284 760,63	346 814,36	1 284 760,63	Метод спутниковых геодезических измерений (определений)	$\sqrt{(0,07^2 + 0,07^2)} = 0,10$	Закрепление отсутствует
4	346 797,68	1 284 742,90	—	—		0,10	Временный межевой знак
5	346 814,12	1 284 732,43	—	—			
н2У	—	—	346 798,62	1 284 741,64		$\sqrt{(0,07^2 + 0,07^2)} = 0,10$	
н1У	—	—	346 814,86	1 284 730,92			

2. Сведения о частях границ уточняемого земельного участка с кадастровым номером

57:10:0060701:113

:

Обозначение части границ		Горизонтальное проложение (S), м	Описание прохождения части границ	Сведения о согласовании местоположения границ (согласовано/спорное)
от т.	до т.			
1	2	3	4	5
н1У	1	25,49	—	согласовано
1	2	19,28		
2	3	1,45		
3	н2У	24,67		
н2У	н1У	19,46		

3. Сведения о характеристиках уточняемого земельного участка с кадастровым номером

57:10:0060701:113

:

№ п/п	Наименование характеристики	Значение характеристики
1	2	3
1.	Адрес земельного участка	—
1.1.	Сведения о местоположении земельного участка (при отсутствии адреса) в структурированном в соответствии с федеральной информационной адресной системой виде	Российская Федерация, Орловская область, Орловский р-н
1.2.	Дополнительные сведения о местоположении земельного участка	—
2.	Площадь земельного участка ± величина погрешности определения (вычисления) площади (Р ± ΔР), м²	502 ± 8,00
3.	Формула, примененная для вычисления предельной погрешности определения площади земельного участка, с подставленными значениями и итоговые (вычисленные) значения	3,5*0,10*√(502,00) = 8

1	2				3		
4.	Площадь земельного участка согласно сведениям Единого государственного реестра недвижимости (Ркад), м²				487,00		
5.	Оценка расхождения Р и Ркад (Р - Ркад), м²				15		
6.	Предельный минимальный и максимальный размеры земельного участка (Рмин и Рмакс), м²				Рмин = Рмин = 400 Рмакс = Рмакс = 2 500		
7.	Кадастровый или иной государственный учетный номер (инвентарный) здания, сооружения, объекта незавершенного строительства, расположенного на земельном участке				—		
8.	Вид (виды) разрешенного использования				Для садоводства		
8.1.	Дополнительные сведения об использовании земельного участка				—		
9.	Сведения о земельных участках (землях общего пользования, территории общего пользования), посредством которых обеспечивается доступ				Земли (земельные участки) общего пользования		
10.	Иные сведения				—		
4. Пояснения к сведениям об уточняемом земельном участке с кадастровым номером					57:10:0060701:113 :		
1.	—						
1. Сведения о характерных точках границ уточняемого земельного участка с кадастровым номером					57:10:0060701:27 :		
Система координат МСК-57					Зона № 1		
Обоз- начение харак- терных точек границ	Координаты, м				Метод определения координат	Формулы, примененные для расчета средней квадратической погрешности определения координат характерных точек границ (Mt), с подставленными в такие формулы значениями и итоговые (вычисленные) значения Mt, м	Описание закрепления точки
	содержатся в Едином государственном реестре недвижимости		определены в результате выполнения комплексных кадастровых работ				
	X	Y	X	Y			
1	2	3	4	5	6	7	8
1	346 793,06	1 284 710,17	346 793,06	1 284 710,17	Метод спутниковых геодезических измерений (определений)	$\sqrt{(0,07^2 + 0,07^2)} = 0,10$	Закрепление отсутствует
2	346 811,75	1 284 728,30	—	—		0,10	
3	346 795,29	1 284 739,00	—	—			—

1	2	3	4	5	6	7	8
н1У	—	—	346 811,90	1 284 728,60	Метод спутниковых геодезических измерений (определений)	$\sqrt{(0,07^2 + 0,07^2)} = 0,10$	Закрепление отсутствует
н2У	—	—	346 799,19	1 284 737,80			—
н3У	—	—	346 799,10	1 284 737,47			
н4У	—	—	346 797,47	1 284 738,61			
н5У	—	—	346 795,41	1 284 739,19			
4	346 776,16	1 284 722,20	346 776,16	1 284 722,20			
1	346 793,06	1 284 710,17	346 793,06	1 284 710,17			Закрепление отсутствует

2. Сведения о частях границ уточняемого земельного участка с кадастровым номером 57:10:0060701:27 :

Обозначение части границ		Горизонтальное проложение (S), м	Описание прохождения части границ	Сведения о согласовании местоположения границ (согласовано/спорное)
от т.	до т.			
1	2	3	4	5
1	н1У	26,36	—	согласовано
н1У	н2У	15,69		
н2У	н3У	0,34		
н3У	н4У	1,99		
н4У	н5У	2,14		
н5У	4	25,68		
4	1	20,74		

3. Сведения о характеристиках уточняемого земельного участка с кадастровым номером 57:10:0060701:27 :

№ п/п	Наименование характеристики	Значение характеристики
1	2	3
1.	Адрес земельного участка	—
1.1.	Сведения о местоположении земельного участка (при отсутствии адреса) в структурированном в соответствии с федеральной информационной адресной системой виде	Российская Федерация, Орловская область, Орловский р-н
1.2.	Дополнительные сведения о местоположении земельного участка	—

1	2				3		
2.	Площадь земельного участка ± величина погрешности определения (вычисления) площади (Р ± ΔР), м²				520 ± 8,00		
3.	Формула, примененная для вычисления предельной погрешности определения площади земельного участка, с подставленными значениями и итоговые (вычисленные) значения				3,5*0,10*√(520,00) = 8		
4.	Площадь земельного участка согласно сведениям Единого государственного реестра недвижимости (Ркад), м²				506,00		
5.	Оценка расхождения Р и Ркад (Р - Ркад), м²				14		
6.	Предельный минимальный и максимальный размеры земельного участка (Рмин и Рмакс), м²				Рмин = Рмин = 400 Рмакс = Рмакс = 2 500		
7.	Кадастровый или иной государственный учетный номер (инвентарный) здания, сооружения, объекта незавершенного строительства, расположенного на земельном участке				—		
8.	Вид (виды) разрешенного использования				Для садоводства		
8.1.	Дополнительные сведения об использовании земельного участка				—		
9.	Сведения о земельных участках (землях общего пользования, территории общего пользования), посредством которых обеспечивается доступ				Земли (земельные участки) общего пользования		
10.	Иные сведения				—		
4. Пояснения к сведениям об уточняемом земельном участке с кадастровым номером					57:10:0060701:27 :		
1.					—		
1. Сведения о характерных точках границ уточняемого земельного участка с кадастровым номером					57:10:0060701:201 :		
Система координат МСК-57					Зона № 1		
Обоз- начение харак- терных точек границ	Координаты, м				Метод определения координат	Формулы, примененные для расчета средней квадратической погрешности определения координат характерных точек границ (Mt), с подставленными в такие формулы значениями и итоговые (вычисленные) значения Mt, м	Описание закрепления точки
	содержатся в Едином государственном реестре недвижимости		определены в результате выполнения комплексных кадастровых работ				
	X	Y	X	Y			
1	2	3	4	5	6	7	8

1	2	3	4	5	6	7	8
1	346 826,87	1 284 687,82	346 826,87	1 284 687,82	Метод спутниковых геодезических измерений (определений)	$\sqrt{(0,07^2 + 0,07^2)} = 0,08$	Временный межевой знак
2	346 844,48	1 284 705,17	346 844,48	1 284 705,17			
3	346 828,00	1 284 716,67	—	—		0,08	
н1У	—	—	346 828,16	1 284 717,00		$\sqrt{(0,07^2 + 0,07^2)} = 0,08$	
4	346 810,23	1 284 699,05	346 810,23	1 284 699,05		$\sqrt{(0,07^2 + 0,07^2)} = 0,10$	
5	346 825,78	1 284 688,54	346 825,78	1 284 688,54			
1	346 826,87	1 284 687,82	346 826,87	1 284 687,82		$\sqrt{(0,07^2 + 0,07^2)} = 0,08$	

2. Сведения о частях границ уточняемого земельного участка с кадастровым номером
57:10:0060701:201
:

Обозначение части границ		Горизонтальное проложение (S), м	Описание прохождения части границ	Сведения о согласовании местоположения границ (согласовано/спорное)
от т.	до т.			
1	2	3	4	5
1	2	24,72	—	согласовано
2	н1У	20,16		
н1У	4	25,37		
4	5	18,77		
5	1	1,31		

3. Сведения о характеристиках уточняемого земельного участка с кадастровым номером
57:10:0060701:201
:

№ п/п	Наименование характеристики	Значение характеристики
1	2	3
1.	Адрес земельного участка	—
1.1.	Сведения о местоположении земельного участка (при отсутствии адреса) в структурированном в соответствии с федеральной информационной адресной системой виде	Российская Федерация, Орловская область, Орловский р-н
1.2.	Дополнительные сведения о местоположении земельного участка	—
2.	Площадь земельного участка ± величина погрешности определения (вычисления) площади (Р ± ΔР), м²	496 ± 8,00

1	2	3
3.	Формула, примененная для вычисления предельной погрешности определения площади земельного участка, с подставленными значениями и итоговые (вычисленные) значения	$3,5*0,10*\sqrt{(496,00)} = 8$
4.	Площадь земельного участка согласно сведениям Единого государственного реестра недвижимости (Ркад), м²	491,00
5.	Оценка расхождения Р и Ркад (Р - Ркад), м²	5
6.	Предельный минимальный и максимальный размеры земельного участка (Рмин и Рмакс), м²	Рмин = Рмин = 400 Рмакс = Рмакс = 2 500
7.	Кадастровый или иной государственный учетный номер (инвентарный) здания, сооружения, объекта незавершенного строительства, расположенного на земельном участке	—
8.	Вид (виды) разрешенного использования	Для ведения садоводства
8.1.	Дополнительные сведения об использовании земельного участка	—
9.	Сведения о земельных участках (землях общего пользования, территории общего пользования), посредством которых обеспечивается доступ	Земли (земельные участки) общего пользования
10.	Иные сведения	—

4. Пояснения к сведениям об уточняемом земельном участке с кадастровым номером 57:10:0060701:201 :

1.	—
----	---

1. Сведения о характерных точках границ уточняемого земельного участка с кадастровым номером 57:10:0060701:114 :

Система координат МСК-57 Зона № 1

Обоз- начение харак- терных точек границ	Координаты, м				Метод определения координат	Формулы, примененные для расчета средней квадратической погрешности определения координат характерных точек границ (Mt), с подставленными в такие формулы значениями и итоговые (вычисленные) значения Mt, м	Описание закрепления точки
	содержатся в Едином государственном реестре недвижимости		определены в результате выполнения комплексных кадастровых работ				
	X	Y	X	Y			
1	2	3	4	5	6	7	8
1	346 858,40	1 284 666,12	346 858,40	1 284 666,12	Метод спутниковых геодезических измерений (определений)	$\sqrt{(0,07^2 + 0,07^2)} = 0,10$	—

1	2	3	4	5	6	7	8
2	346 842,12	1 284 677,73	346 842,12	1 284 677,73	Метод спутниковых геодезических измерений (определений)	$\sqrt{(0,07^2 + 0,07^2)} = 0,10$	—
3	346 823,15	1 284 659,18	—	—		0,10	
4	346 840,10	1 284 647,49	—	—		0,20	
н1У	—	—	346 823,73	1 284 657,89		$\sqrt{(0,07^2 + 0,07^2)} = 0,10$	
н2У	—	—	346 840,62	1 284 646,09			
1	346 858,40	1 284 666,12	346 858,40	1 284 666,12			

2. Сведения о частях границ уточняемого земельного участка с кадастровым номером 57:10:0060701:114 :

Обозначение части границ		Горизонтальное проложение (S), м	Описание прохождения части границ	Сведения о согласовании местоположения границ (согласовано/спорное)
от т.	до т.			
1	2	3	4	5
1	2	20,00	—	согласовано
2	н1У	27,05		
н1У	н2У	20,60		
н2У	1	26,78		

3. Сведения о характеристиках уточняемого земельного участка с кадастровым номером 57:10:0060701:114 :

№ п/п	Наименование характеристики	Значение характеристики
1	2	3
1.	Адрес земельного участка	—
1.1.	Сведения о местоположении земельного участка (при отсутствии адреса) в структурированном в соответствии с федеральной информационной адресной системой виде	Российская Федерация, Орловская область, Орловский р-н
1.2.	Дополнительные сведения о местоположении земельного участка	—
2.	Площадь земельного участка ± величина погрешности определения (вычисления) площади ($P \pm \Delta P$), м²	$542 \pm 8,00$
3.	Формула, примененная для вычисления предельной погрешности определения площади земельного участка, с подставленными значениями и итоговые (вычисленные) значения	$3,5 * 0,10 * \sqrt{(542,00)} = 8$

1	2				3		
4.	Площадь земельного участка согласно сведениям Единого государственного реестра недвижимости (Ркад), м²				526,00		
5.	Оценка расхождения Р и Ркад (Р - Ркад), м²				16		
6.	Предельный минимальный и максимальный размеры земельного участка (Рмин и Рмакс), м²				Рмин = Рмин = 400 Рмакс = Рмакс = 2 500		
7.	Кадастровый или иной государственный учетный номер (инвентарный) здания, сооружения, объекта незавершенного строительства, расположенного на земельном участке				—		
8.	Вид (виды) разрешенного использования				Для садоводства		
8.1.	Дополнительные сведения об использовании земельного участка				—		
9.	Сведения о земельных участках (землях общего пользования, территории общего пользования), посредством которых обеспечивается доступ				Земли (земельные участки) общего пользования		
10.	Иные сведения				—		
4. Пояснения к сведениям об уточняемом земельном участке с кадастровым номером					57:10:0060701:114 :		
1.	—						
1. Сведения о характерных точках границ уточняемого земельного участка с кадастровым номером					57:10:0060701:46 :		
Система координат МСК-57					Зона № 1		
Обоз- начение харак- терных точек границ	Координаты, м				Метод определения координат	Формулы, примененные для расчета средней квадратической погрешности определения координат характерных точек границ (Mt), с подставленными в такие формулы значениями и итоговые (вычисленные) значения Mt, м	Описание закрепления точки
	содержатся в Едином государственном реестре недвижимости		определены в результате выполнения комплексных кадастровых работ				
	X	Y	X	Y			
1	2	3	4	5	6	7	8
1	346 858,40	1 284 666,12	346 858,40	1 284 666,12	Метод спутниковых геодезических измерений (определений)	$\sqrt{(0,07^2 + 0,07^2)} = 0,10$	—
2	346 840,10	1 284 647,49	—	—		0,20	
3	346 874,15	1 284 625,59	—	—		0,10	

1	2	3	4	5	6	7	8
н1У	—	—	346 840,62	1 284 646,09	Метод спутниковых геодезических измерений (определений)	$\sqrt{(0,07^2 + 0,07^2)} = 0,10$	—
н2У	—	—	346 844,35	1 284 643,61			
н3У	—	—	346 849,77	1 284 640,17			
н4У	—	—	346 874,45	1 284 624,08			
4	346 891,74	1 284 643,62	346 891,74	1 284 643,62			Закрепление отсутствует
н5У	—	—	346 876,45	1 284 654,11			
5	346 875,20	1 284 654,97	346 875,20	1 284 654,97			—
1	346 858,40	1 284 666,12	346 858,40	1 284 666,12			

2. Сведения о частях границ уточняемого земельного участка с кадастровым номером
57:10:0060701:46
:

Обозначение части границ		Горизонтальное проложение (S), м	Описание прохождения части границ	Сведения о согласовании местоположения границ (согласовано/спорное)
от т.	до т.			
1	2	3	4	5
1	н1У	26,78	—	согласовано
н1У	н2У	4,48		
н2У	н3У	6,42		
н3У	н4У	29,46		
н4У	4	26,09		
4	н5У	18,54		
н5У	5	1,52		
5	1	20,16		

3. Сведения о характеристиках уточняемого земельного участка с кадастровым номером
57:10:0060701:46
:

№ п/п	Наименование характеристики	Значение характеристики
1	2	3

1	2	3
1.	Адрес земельного участка	—
1.1.	Сведения о местоположении земельного участка (при отсутствии адреса) в структурированном в соответствии с федеральной информационной адресной системой виде	Российская Федерация, Орловская область, Орловский р-н
1.2.	Дополнительные сведения о местоположении земельного участка	—
2.	Площадь земельного участка \pm величина погрешности определения (вычисления) площади ($P \pm \Delta P$), м ²	$1\,058 \pm 11,00$
3.	Формула, примененная для вычисления предельной погрешности определения площади земельного участка, с подставленными значениями и итоговые (вычисленные) значения	$3,5*0,10*\sqrt{(1\,058,00)} = 11$
4.	Площадь земельного участка согласно сведениям Единого государственного реестра недвижимости (Ркад), м ²	1 019,00
5.	Оценка расхождения Р и Ркад ($P - P_{кад}$), м ²	39
6.	Предельный минимальный и максимальный размеры земельного участка ($P_{мин}$ и $P_{макс}$), м ²	$P_{мин} = P_{мин} = 400$ $P_{макс} = P_{макс} = 2\,500$
7.	Кадастровый или иной государственный учетный номер (инвентарный) здания, сооружения, объекта незавершенного строительства, расположенного на земельном участке	57:10:0060701:473
8.	Вид (виды) разрешенного использования	Для садоводства
8.1.	Дополнительные сведения об использовании земельного участка	—
9.	Сведения о земельных участках (землях общего пользования, территории общего пользования), посредством которых обеспечивается доступ	Земли (земельные участки) общего пользования
10.	Иные сведения	—
4. Пояснения к сведениям об уточняемом земельном участке с кадастровым номером		57:10:0060701:46 :
1.	—	

1. Сведения о характерных точках границ уточняемого земельного участка с кадастровым номером					57:10:0060701:333			:	
Система координат					МСК-57			Зона №	1
Обоз- начение харак- терных точек границ	Координаты, м				Метод определения координат	Формулы, примененные для расчета средней квадратической погрешности определения координат характерных точек границ (Mt), с подставленными в такие формулы значениями и итоговые (вычисленные) значения Mt, м	Описание закрепления точки		
	содержатся в Едином государственном реестре недвижимости		определены в результате выполнения комплексных кадастровых работ						
	X	Y	X	Y					
1	2	3	4	5	6	7	8		
1	346 893,01	1 284 642,79	346 893,01	1 284 642,79	Метод спутниковых геодезических измерений (определений)	$\sqrt{(0,07^2 + 0,07^2)} = 0,10$	Закрепление отсутствует		
2	346 910,63	1 284 660,07	—	—		0,10			
н1У	—	—	346 910,82	1 284 659,94		$\sqrt{(0,07^2 + 0,07^2)} = 0,10$	Долговременный межевой знак		
3	346 894,37	1 284 672,21	346 894,37	1 284 672,21			Закрепление отсутствует		
4	346 876,45	1 284 654,11	346 876,45	1 284 654,11					
5	346 891,74	1 284 643,62	346 891,74	1 284 643,62					
1	346 893,01	1 284 642,79	346 893,01	1 284 642,79					
2. Сведения о частях границ уточняемого земельного участка с кадастровым номером						57:10:0060701:333			:
Обозначение части границ		Горизонтальное проложение (S), м	Описание прохождения части границ		Сведения о согласовании местоположения границ (согласовано/спорное)				
от т.	до т.								
1	2	3	4		5				
1	н1У	24,72	—		согласовано				
н1У	3	20,52							
3	4	25,47							
4	5	18,54							
5	1	1,52							

3. Сведения о характеристиках уточняемого земельного участка с кадастровым номером 57:10:0060701:333 :		
№ п/п	Наименование характеристики	Значение характеристики
1	2	3
1.	Адрес земельного участка	Российская Федерация, Орловская область, р-н Орловский, с/п Лавровское, д Малая Фоминка, СНТ "Юбилейный", участок №177
1.1.	Сведения о местоположении земельного участка (при отсутствии адреса) в структурированном в соответствии с федеральной информационной адресной системой виде	—
1.2.	Дополнительные сведения о местоположении земельного участка	—
2.	Площадь земельного участка ± величина погрешности определения (вычисления) площади ($P \pm \Delta P$), м²	502 ± 8,00
3.	Формула, примененная для вычисления предельной погрешности определения площади земельного участка, с подставленными значениями и итоговые (вычисленные) значения	$3,5*0,10*\sqrt{(502,00)} = 8$
4.	Площадь земельного участка согласно сведениям Единого государственного реестра недвижимости (Ркад), м²	499,00
5.	Оценка расхождения Р и Ркад ($P - P_{кад}$), м²	3
6.	Предельный минимальный и максимальный размеры земельного участка (Рмин и Рмакс), м²	Рмин = Рмин = 400 Рмакс = Рмакс = 2 500
7.	Кадастровый или иной государственный учетный номер (инвентарный) здания, сооружения, объекта незавершенного строительства, расположенного на земельном участке	57:10:0060701:469
8.	Вид (виды) разрешенного использования	Для ведения садоводства
8.1.	Дополнительные сведения об использовании земельного участка	—
9.	Сведения о земельных участках (землях общего пользования, территории общего пользования), посредством которых обеспечивается доступ	Земли (земельные участки) общего пользования
10.	Иные сведения	—
4. Пояснения к сведениям об уточняемом земельном участке с кадастровым номером 57:10:0060701:333 :		
1.	—	—

1. Сведения о характерных точках границ уточняемого земельного участка с кадастровым номером

57:10:0060701:144

Система координат

МСК-57

Зона №

1

Обоз- начение харак- терных точек границ	Координаты, м				Метод определения координат	Формулы, примененные для расчета средней квадратической погрешности определения координат характерных точек границ (Mt), с подставленными в такие формулы значениями и итоговые (вычисленные) значения Mt, м	Описание закрепления точки
	содержатся в Едином государственном реестре недвижимости		определены в результате выполнения комплексных кадастровых работ				
	X	Y	X	Y			
1	2	3	4	5	6	7	8
н1У	—	—	346 909,84	1 284 631,53	Метод спутниковых геодезических измерений (определений)	$\sqrt{(0,07^2 + 0,07^2)} = 0,10$	Долговременный межевой знак
1	346 927,26	1 284 649,42	346 927,26	1 284 649,42		0,10	
2	346 927,76	1 284 649,97	—	—			
3	346 911,05	1 284 660,57	—	—			
4	346 910,63	1 284 660,07	—	—			
н2У	—	—	346 910,82	1 284 659,94		$\sqrt{(0,07^2 + 0,07^2)} = 0,10$	
5	346 893,01	1 284 642,79	346 893,01	1 284 642,79		0,10	
6	346 908,61	1 284 632,85	—	—			
7	346 910,15	1 284 631,87	—	—		$\sqrt{(0,07^2 + 0,07^2)} = 0,10$	
н1У	—	—	346 909,84	1 284 631,53			

2. Сведения о частях границ уточняемого земельного участка с кадастровым номером

57:10:0060701:144

Обозначение части границ		Горизонтальное проложение (S), м	Описание прохождения части границ	Сведения о согласовании местоположения границ (согласовано/спорное)
от т.	до т.			
1	2	3	4	5

1	2	3	4	5
н1У	1	24,97	—	согласовано
1	н2У	19,52		
н2У	5	24,72		
5	н1У	20,25		

3. Сведения о характеристиках уточняемого земельного участка с кадастровым номером 57:10:0060701:144 :

№ п/п	Наименование характеристики	Значение характеристики
1	2	3
1.	Адрес земельного участка	—
1.1.	Сведения о местоположении земельного участка (при отсутствии адреса) в структурированном в соответствии с федеральной информационной адресной системой виде	Российская Федерация, Орловская область, Орловский р-н
1.2.	Дополнительные сведения о местоположении земельного участка	—
2.	Площадь земельного участка \pm величина погрешности определения (вычисления) площади ($P \pm \Delta P$), м ²	$483 \pm 8,00$
3.	Формула, примененная для вычисления предельной погрешности определения площади земельного участка, с подставленными значениями и итоговые (вычисленные) значения	$3,5*0,10*\sqrt{(483,00)} = 8$
4.	Площадь земельного участка согласно сведениям Единого государственного реестра недвижимости (Ркад), м ²	495,00
5.	Оценка расхождения Р и Ркад ($P - P_{кад}$), м ²	12
6.	Предельный минимальный и максимальный размеры земельного участка ($P_{мин}$ и $P_{макс}$), м ²	$P_{мин} = P_{мин} = 400$ $P_{макс} = P_{макс} = 2\ 500$
7.	Кадастровый или иной государственный учетный номер (инвентарный) здания, сооружения, объекта незавершенного строительства, расположенного на земельном участке	—
8.	Вид (виды) разрешенного использования	Для садоводства
8.1.	Дополнительные сведения об использовании земельного участка	—
9.	Сведения о земельных участках (землях общего пользования, территории общего пользования), посредством которых обеспечивается доступ	Земли (земельные участки) общего пользования
10.	Иные сведения	—

4. Пояснения к сведениям об уточняемом земельном участке с кадастровым номером 57:10:0060701:144 :

1.	—
----	---

1. Сведения о характерных точках границ уточняемого земельного участка с кадастровым номером					57:10:0060701:257			:
Система координат					МСК-57			Зона № 1
Обоз- начение харак- терных точек границ	Координаты, м				Метод определения координат	Формулы, примененные для расчета средней квадратической погрешности определения координат характерных точек границ (Mt), с подставленными в такие формулы значениями и итоговые (вычисленные) значения Mt, м	Описание закрепления точки	
	содержатся в Едином государственном реестре недвижимости		определены в результате выполнения комплексных кадастровых работ					
	X	Y	X	Y				
1	2	3	4	5	6	7	8	
н1У	—	—	346 945,17	1 284 603,27	Метод спутниковых геодезических измерений (определений)	$\sqrt{(0,07^2 + 0,07^2)} = 0,10$	Долговременный межевой знак	
н2У	—	—	346 965,76	1 284 622,81				
1	346 943,60	1 284 637,90	346 943,60	1 284 637,90				
2	346 927,26	1 284 649,42	346 927,26	1 284 649,42				
3	346 909,84	1 284 631,53	346 909,84	1 284 631,53				
4	346 926,09	1 284 619,60	346 926,09	1 284 619,60				
5	346 935,88	1 284 611,50	346 935,88	1 284 611,50				
6	346 944,03	1 284 604,66	346 944,03	1 284 604,66		0,10	—	
7	346 963,84	1 284 623,29	—	—				
н1У	—	—	346 945,17	1 284 603,27				
2. Сведения о частях границ уточняемого земельного участка с кадастровым номером					57:10:0060701:257			:
Обозначение части границ		Горизонтальное проложение (S), м	Описание прохождения части границ		Сведения о согласовании местоположения границ (согласовано/спорное)			
от т.	до т.							
1	2	3	4		5			

1	2	3	4	5
н1У	н2У	28,39	—	согласовано
н2У	1	26,81		
1	2	19,99		
2	3	24,97		
3	4	20,16		
4	5	12,71		
5	6	10,64		
6	н1У	1,80		

3. Сведения о характеристиках уточняемого земельного участка с кадастровым номером 57:10:0060701:257 :

№ п/п	Наименование характеристики	Значение характеристики
1	2	3
1.	Адрес земельного участка	—
1.1.	Сведения о местоположении земельного участка (при отсутствии адреса) в структурированном в соответствии с федеральной информационной адресной системой виде	Российская Федерация, Орловская область, Орловский р-н
1.2.	Дополнительные сведения о местоположении земельного участка	—
2.	Площадь земельного участка ± величина погрешности определения (вычисления) площади ($P \pm \Delta P$), м²	1 185 ± 12,00
3.	Формула, примененная для вычисления предельной погрешности определения площади земельного участка, с подставленными значениями и итоговые (вычисленные) значения	$3,5 \cdot 0,10 \cdot \sqrt{(1\ 185,00)} = 12$
4.	Площадь земельного участка согласно сведениям Единого государственного реестра недвижимости (Ркад), м²	1 128,00
5.	Оценка расхождения Р и Ркад ($P - P_{кад}$), м²	57
6.	Предельный минимальный и максимальный размеры земельного участка (Рмин и Рмакс), м²	Рмин = Рмин = 400 Рмакс = Рмакс = 2 500
7.	Кадастровый или иной государственный учетный номер (инвентарный) здания, сооружения, объекта незавершенного строительства, расположенного на земельном участке	—
8.	Вид (виды) разрешенного использования	Для ведения садоводства
8.1.	Дополнительные сведения об использовании земельного участка	—

1	2				3		
9.	Сведения о земельных участках (землях общего пользования, территории общего пользования), посредством которых обеспечивается доступ				Земли (земельные участки) общего пользования		
10.	Иные сведения				—		
4. Пояснения к сведениям об уточняемом земельном участке с кадастровым номером					57:10:0060701:257		
1.	—						
1. Сведения о характерных точках границ уточняемого земельного участка с кадастровым номером					57:10:0060701:320		
Система координат МСК-57					Зона № 1		
Обоз- начение харак- терных точек границ	Координаты, м				Метод определения координат	Формулы, примененные для расчета средней квадратической погрешности определения координат характерных точек границ (Mt), с подставленными в такие формулы значениями и итоговые (вычисленные) значения Mt, м	Описание закрепления точки
	содержатся в Едином государственном реестре недвижимости		определены в результате выполнения комплексных кадастровых работ				
	X	Y	X	Y			
1	2	3	4	5	6	7	8
н1У	—	—	346 945,87	1 284 602,68	Метод спутниковых геодезических измерений (определений)	$\sqrt{(0,07^2 + 0,07^2)} = 0,10$	Временный межевой знак
н2У	—	—	346 945,17	1 284 603,27			Долговременный межевой знак
1	346 944,03	1 284 604,66	346 944,03	1 284 604,66			—
2	346 935,88	1 284 611,50	346 935,88	1 284 611,50			Долговременный межевой знак
3	346 926,26	1 284 619,46	—	—		0,10	Временный межевой знак
4	346 909,18	1 284 602,43	—	—			
5	346 929,04	1 284 587,31	—	—			
6	346 940,38	1 284 598,39	—	—			

1	2	3	4	5	6	7	8
7	346 945,22	1 284 603,38	—	—	Метод спутниковых геодезических измерений (определений)	0,10	Временный межевой знак
н3У	—	—	346 926,09	1 284 619,60		$\sqrt{(0,07^2 + 0,07^2)} = 0,10$	
н4У	—	—	346 908,80	1 284 602,32			
н5У	—	—	346 928,67	1 284 587,26			
н1У	—	—	346 945,87	1 284 602,68			

2. Сведения о частях границ уточняемого земельного участка с кадастровым номером 57:10:0060701:320 :

Обозначение части границ		Горизонтальное проложение (S), м	Описание прохождения части границ	Сведения о согласовании местоположения границ (согласовано/спорное)
от т.	до т.			
1	2	3	4	5
н1У	н2У	0,92	—	согласовано
н2У	1	1,80		
1	2	10,64		
2	н3У	12,71		
н3У	н4У	24,44		
н4У	н5У	24,93		
н5У	н1У	23,10		

3. Сведения о характеристиках уточняемого земельного участка с кадастровым номером 57:10:0060701:320 :

№ п/п	Наименование характеристики	Значение характеристики
1	2	3
1.	Адрес земельного участка	—
1.1.	Сведения о местоположении земельного участка (при отсутствии адреса) в структурированном в соответствии с федеральной информационной адресной системой виде	Российская Федерация, Орловская область, Орловский р-н, Малая Фоминка д, уч 152
1.2.	Дополнительные сведения о местоположении земельного участка	—
2.	Площадь земельного участка ± величина погрешности определения (вычисления) площади ($P \pm \Delta P$), м²	$604 \pm 9,00$

1	2	3
3.	Формула, примененная для вычисления предельной погрешности определения площади земельного участка, с подставленными значениями и итоговые (вычисленные) значения	$3,5*0,10*\sqrt{(604,00)} = 9$
4.	Площадь земельного участка согласно сведениям Единого государственного реестра недвижимости (Ркад), м²	585,00
5.	Оценка расхождения Р и Ркад (Р - Ркад), м²	19
6.	Предельный минимальный и максимальный размеры земельного участка (Рмин и Рмакс), м²	Рмин = Рмин = 400 Рмакс = Рмакс = 2 500
7.	Кадастровый или иной государственный учетный номер (инвентарный) здания, сооружения, объекта незавершенного строительства, расположенного на земельном участке	—
8.	Вид (виды) разрешенного использования	Для садоводства
8.1.	Дополнительные сведения об использовании земельного участка	—
9.	Сведения о земельных участках (землях общего пользования, территории общего пользования), посредством которых обеспечивается доступ	Земли (земельные участки) общего пользования
10.	Иные сведения	—

4. Пояснения к сведениям об уточняемом земельном участке с кадастровым номером 57:10:0060701:320 :

1.	—
----	---

1. Сведения о характерных точках границ уточняемого земельного участка с кадастровым номером 57:10:0060701:52 :

Система координат МСК-57 Зона № 1

Обоз- начение харак- терных точек границ	Координаты, м				Метод определения координат	Формулы, примененные для расчета средней квадратической погрешности определения координат характерных точек границ (Mt), с подставленными в такие формулы значениями и итоговые (вычисленные) значения Mt, м	Описание закрепления точки
	содержатся в Едином государственном реестре недвижимости		определены в результате выполнения комплексных кадастровых работ				
	X	Y	X	Y			
1	2	3	4	5	6	7	8
n1У	—	—	346 772,11	1 284 660,75	Метод спутниковых геодезических измерений (определений)	$\sqrt{(0,07^2 + 0,07^2)} = 0,10$	—

1	2	3	4	5	6	7	8
н2У	—	—	346 788,64	1 284 678,11	Метод спутниковых геодезических измерений (определений)	$\sqrt{(0,07^2 + 0,07^2)} = 0,10$	—
н3У	—	—	346 770,54	1 284 689,97			
н4У	—	—	346 753,39	1 284 671,67			
1	346 770,43	1 284 660,41	346 770,43	1 284 660,41			
2	346 771,15	1 284 661,39	—	—			
3	346 788,15	1 284 678,75	—	—			
4	346 770,12	1 284 690,91	—	—			
5	346 752,86	1 284 673,07	—	—			
6	346 767,51	1 284 662,52	—	—			
н1У	—	—	346 772,11	1 284 660,75		$\sqrt{(0,07^2 + 0,07^2)} = 0,10$	

2. Сведения о частях границ уточняемого земельного участка с кадастровым номером
57:10:0060701:52
:

Обозначение части границ		Горизонтальное проложение (S), м	Описание прохождения части границ	Сведения о согласовании местоположения границ (согласовано/спорное)
от т.	до т.			
1	2	3	4	5
н1У	н2У	23,97	—	согласовано
н2У	н3У	21,64		
н3У	н4У	25,08		
н4У	1	20,42		
1	н1У	1,71		

3. Сведения о характеристиках уточняемого земельного участка с кадастровым номером
57:10:0060701:52
:

№ п/п	Наименование характеристики	Значение характеристики
1	2	3

1	2	3
1.	Адрес земельного участка	—
1.1.	Сведения о местоположении земельного участка (при отсутствии адреса) в структурированном в соответствии с федеральной информационной адресной системой виде	Российская Федерация, Орловская область, Орловский р-н
1.2.	Дополнительные сведения о местоположении земельного участка	—
2.	Площадь земельного участка \pm величина погрешности определения (вычисления) площади ($P \pm \Delta P$), м ²	$532 \pm 8,00$
3.	Формула, примененная для вычисления предельной погрешности определения площади земельного участка, с подставленными значениями и итоговые (вычисленные) значения	$3,5*0,10*\sqrt{(532,00)} = 8$
4.	Площадь земельного участка согласно сведениям Единого государственного реестра недвижимости (Ркад), м ²	537,00
5.	Оценка расхождения Р и Ркад ($P - P_{кад}$), м ²	5
6.	Предельный минимальный и максимальный размеры земельного участка ($P_{мин}$ и $P_{макс}$), м ²	$P_{мин} = P_{мин} = 400$ $P_{макс} = P_{макс} = 2\,500$
7.	Кадастровый или иной государственный учетный номер (инвентарный) здания, сооружения, объекта незавершенного строительства, расположенного на земельном участке	—
8.	Вид (виды) разрешенного использования	Для садоводства
8.1.	Дополнительные сведения об использовании земельного участка	—
9.	Сведения о земельных участках (землях общего пользования, территории общего пользования), посредством которых обеспечивается доступ	Земли (земельные участки) общего пользования
10.	Иные сведения	—
4. Пояснения к сведениям об уточняемом земельном участке с кадастровым номером		57:10:0060701:52 :
1.	—	

1. Сведения о характерных точках границ уточняемого земельного участка с кадастровым номером						57:10:0060701:64		:
Система координат		МСК-57				Зона №		1
Обоз- начение харак- терных точек границ	Координаты, м				Метод определения координат	Формулы, примененные для расчета средней квадратической погрешности определения координат характерных точек границ (Mt), с подставленными в такие формулы значениями и итоговые (вычисленные) значения Mt, м	Описание закрепления точки	
	содержатся в Едином государственном реестре недвижимости		определены в результате выполнения комплексных кадастровых работ					
	X	Y	X	Y				
1	2	3	4	5	6	7	8	
н1У	—	—	346 914,49	1 284 662,40	Метод спутниковых геодезических измерений (определений)	$\sqrt{(0,07^2 + 0,07^2)} = 0,10$	626002000000	
1	346 931,37	1 284 680,89	346 931,37	1 284 680,89			—	
н2У	—	—	346 916,18	1 284 691,08				
2	346 914,37	1 284 692,29	346 914,37	1 284 692,29		0,10	626002000000	
3	346 896,72	1 284 674,56	346 896,72	1 284 674,56				
4	346 914,35	1 284 662,32	—	—				
н1У	—	—	346 914,49	1 284 662,40				$\sqrt{(0,07^2 + 0,07^2)} = 0,10$
2. Сведения о частях границ уточняемого земельного участка с кадастровым номером						57:10:0060701:64		:
Обозначение части границ		Горизонтальное проложение (S), м	Описание прохождения части границ		Сведения о согласовании местоположения границ (согласовано/спорное)			
от т.	до т.							
1	2	3	4		5			
н1У	1	25,04	—		согласовано			
1	н2У	18,29						
н2У	2	2,18						
2	3	25,02						
3	н1У	21,53						

3. Сведения о характеристиках уточняемого земельного участка с кадастровым номером <u>57:10:0060701:64</u> :		
№ п/п	Наименование характеристики	Значение характеристики
1	2	3
1.	Адрес земельного участка	—
1.1.	Сведения о местоположении земельного участка (при отсутствии адреса) в структурированном в соответствии с федеральной информационной адресной системой виде	Российская Федерация, Орловская область, Орловский р-н
1.2.	Дополнительные сведения о местоположении земельного участка	—
2.	Площадь земельного участка \pm величина погрешности определения (вычисления) площади ($P \pm \Delta P$), м ²	$518 \pm 16,00$
3.	Формула, примененная для вычисления предельной погрешности определения площади земельного участка, с подставленными значениями и итоговые (вычисленные) значения	$3,5 * 0,20 * \sqrt{(518,00)} = 16$
4.	Площадь земельного участка согласно сведениям Единого государственного реестра недвижимости (Ркад), м ²	519,00
5.	Оценка расхождения Р и Ркад ($P - P_{кад}$), м ²	1
6.	Предельный минимальный и максимальный размеры земельного участка ($P_{мин}$ и $P_{макс}$), м ²	$P_{мин} = P_{мин} = 400$ $P_{макс} = P_{макс} = 2\ 500$
7.	Кадастровый или иной государственный учетный номер (инвентарный) здания, сооружения, объекта незавершенного строительства, расположенного на земельном участке	—
8.	Вид (виды) разрешенного использования	Для садоводства
8.1.	Дополнительные сведения об использовании земельного участка	—
9.	Сведения о земельных участках (землях общего пользования, территории общего пользования), посредством которых обеспечивается доступ	Земли (земельные участки) общего пользования
10.	Иные сведения	—
4. Пояснения к сведениям об уточняемом земельном участке с кадастровым номером <u>57:10:0060701:64</u> :		
1.	—	

1. Сведения о характерных точках границ уточняемого земельного участка с кадастровым номером					57:10:0060701:49		
Система координат					МСК-57		
					Зона № 1		
Обоз- начение харак- терных точек границ	Координаты, м				Метод определения координат	Формулы, примененные для расчета средней квадратической погрешности определения координат характерных точек границ (Mt), с подставленными в такие формулы значениями и итоговые (вычисленные) значения Mt, м	Описание закрепления точки
	содержатся в Едином государственном реестре недвижимости		определены в результате выполнения комплексных кадастровых работ				
	X	Y	X	Y			
1	2	3	4	5	6	7	8
н1У	—	—	346 888,36	1 284 609,36	Метод спутниковых геодезических измерений (определений)	$\sqrt{(0,07^2 + 0,07^2)} = 0,10$	—
н2У	—	—	346 854,42	1 284 632,77			
н3У	—	—	346 837,06	1 284 615,09			
1	346 851,72	1 284 602,97	346 851,72	1 284 602,97			
2	346 853,81	1 284 604,56	—	—			
3	346 871,16	1 284 592,32	—	—			
4	346 873,62	1 284 593,92	—	—			
5	346 887,88	1 284 610,94	—	—			
6	346 868,37	1 284 625,01	—	—			
7	346 853,95	1 284 634,08	—	—			
8	346 836,28	1 284 615,73	—	—			
н4У	—	—	346 853,35	1 284 604,26		$\sqrt{(0,07^2 + 0,07^2)} = 0,10$	

1	2	3	4	5	6	7	8
н5У	—	—	346 871,64	1 284 590,74	Метод спутниковых геодезических измерений (определений)	$\sqrt{(0,07^2 + 0,07^2)} = 0,10$	—
н6У	—	—	346 873,73	1 284 592,32			
н1У	—	—	346 888,36	1 284 609,36			

2. Сведения о частях границ уточняемого земельного участка с кадастровым номером 57:10:0060701:49 :

Обозначение части границ		Горизонтальное проложение (S), м	Описание прохождения части границ	Сведения о согласовании местоположения границ (согласовано/спорное)
от т.	до т.			
1	2	3	4	5
н1У	н2У	41,23	—	согласовано
н2У	н3У	24,78		
н3У	1	19,02		
1	н4У	2,08		
н4У	н5У	22,74		
н5У	н6У	2,62		
н6У	н1У	22,46		

3. Сведения о характеристиках уточняемого земельного участка с кадастровым номером 57:10:0060701:49 :

№ п/п	Наименование характеристики	Значение характеристики
1	2	3
1.	Адрес земельного участка	Российская Федерация, Орловская область, муниципальный округ Орловский, деревня Малая Фоминка, территория СНТ Юбилейный, земельный участок 157
1.1.	Сведения о местоположении земельного участка (при отсутствии адреса) в структурированном в соответствии с федеральной информационной адресной системой виде	—
1.2.	Дополнительные сведения о местоположении земельного участка	—
2.	Площадь земельного участка ± величина погрешности определения (вычисления) площади ($P \pm \Delta P$), м²	$1\,043 \pm 11,00$
3.	Формула, примененная для вычисления предельной погрешности определения площади земельного участка, с подставленными значениями и итоговые (вычисленные) значения	$3,5 * 0,10 * \sqrt{(1\,043,00)} = 11$

1	2				3		
4.	Площадь земельного участка согласно сведениям Единого государственного реестра недвижимости (Ркад), м²				1 074,00		
5.	Оценка расхождения Р и Ркад (Р - Ркад), м²				31		
6.	Предельный минимальный и максимальный размеры земельного участка (Рмин и Рмакс), м²				Рмин = Рмин = 400 Рмакс = Рмакс = 2 500		
7.	Кадастровый или иной государственный учетный номер (инвентарный) здания, сооружения, объекта незавершенного строительства, расположенного на земельном участке				—		
8.	Вид (виды) разрешенного использования				Для садоводства		
8.1.	Дополнительные сведения об использовании земельного участка				—		
9.	Сведения о земельных участках (землях общего пользования, территории общего пользования), посредством которых обеспечивается доступ				Земли (земельные участки) общего пользования		
10.	Иные сведения				—		
4. Пояснения к сведениям об уточняемом земельном участке с кадастровым номером					57:10:0060701:49 :		
1.	—						
1. Сведения о характерных точках границ уточняемого земельного участка с кадастровым номером					57:10:0060701:68 :		
Система координат МСК-57					Зона № 1		
Обозначение характерных точек границ	Координаты, м				Метод определения координат	Формулы, примененные для расчета средней квадратической погрешности определения координат характерных точек границ (Mt), с подставленными в такие формулы значениями и итоговые (вычисленные) значения Mt, м	Описание закрепления точки
	содержатся в Едином государственном реестре недвижимости		определены в результате выполнения комплексных кадастровых работ				
	X	Y	X	Y			
1	2	3	4	5	6	7	8
1	346 837,25	1 284 645,10	—	—	Метод спутниковых геодезических измерений (определений)	0,30	—
2	346 819,97	1 284 627,09	—	—			
н1У	—	—	346 837,85	1 284 643,80		$\sqrt{(0,07^2 + 0,07^2)} = 0,10$	

1	2	3	4	5	6	7	8
н2У	—	—	346 820,73	1 284 626,57	Метод спутниковых геодезических измерений (определений)	$\sqrt{(0,07^2 + 0,07^2)} = 0,10$	—
3	346 836,28	1 284 615,73	—	—		—	
4	346 853,91	1 284 634,04	—	—		0,30	
н3У	—	—	346 837,06	1 284 615,09		$\sqrt{(0,07^2 + 0,07^2)} = 0,10$	
н4У	—	—	346 854,42	1 284 632,77			
1	346 837,25	1 284 645,10	—	—		0,30	

2. Сведения о частях границ уточняемого земельного участка с кадастровым номером
57:10:0060701:68
:

Обозначение части границ		Горизонтальное проложение (S), м	Описание прохождения части границ	Сведения о согласовании местоположения границ (согласовано/спорное)
от т.	до т.			
1	2	3	4	5
н1У	н2У	24,29	—	согласовано
н2У	н3У	19,96		
н3У	н4У	24,78		
н4У	н1У	19,91		

3. Сведения о характеристиках уточняемого земельного участка с кадастровым номером
57:10:0060701:68
:

№ п/п	Наименование характеристики	Значение характеристики
1	2	3
1.	Адрес земельного участка	—
1.1.	Сведения о местоположении земельного участка (при отсутствии адреса) в структурированном в соответствии с федеральной информационной адресной системой виде	Российская Федерация, Орловская область, Орловский р-н
1.2.	Дополнительные сведения о местоположении земельного участка	—
2.	Площадь земельного участка ± величина погрешности определения (вычисления) площади (Р ± ΔР), м²	481 ± 8,00
3.	Формула, примененная для вычисления предельной погрешности определения площади земельного участка, с подставленными значениями и итоговые (вычисленные) значения	3,5*0,10*√(481,00) = 8

1	2				3		
4.	Площадь земельного участка согласно сведениям Единого государственного реестра недвижимости (Ркад), м²				495,00		
5.	Оценка расхождения Р и Ркад (Р - Ркад), м²				14		
6.	Предельный минимальный и максимальный размеры земельного участка (Рмин и Рмакс), м²				Рмин = Рмин = 400 Рмакс = Рмакс = 2 500		
7.	Кадастровый или иной государственный учетный номер (инвентарный) здания, сооружения, объекта незавершенного строительства, расположенного на земельном участке				—		
8.	Вид (виды) разрешенного использования				Для ведения садоводства		
8.1.	Дополнительные сведения об использовании земельного участка				—		
9.	Сведения о земельных участках (землях общего пользования, территории общего пользования), посредством которых обеспечивается доступ				Земли (земельные участки) общего пользования		
10.	Иные сведения				—		
4. Пояснения к сведениям об уточняемом земельном участке с кадастровым номером					57:10:0060701:68 :		
1.	—						
1. Сведения о характерных точках границ уточняемого земельного участка с кадастровым номером					57:10:0060701:63 :		
Система координат МСК-57					Зона № 1		
Обозначение характерных точек границ	Координаты, м				Метод определения координат	Формулы, примененные для расчета средней квадратической погрешности определения координат характерных точек границ (Mt), с подставленными в такие формулы значениями и итоговые (вычисленные) значения Mt, м	Описание закрепления точки
	содержатся в Едином государственном реестре недвижимости		определены в результате выполнения комплексных кадастровых работ				
	X	Y	X	Y			
1	2	3	4	5	6	7	8
n1Y	—	—	346 819,72	1 284 656,46	Метод спутниковых геодезических измерений (определений)	$\sqrt{(0,07^2 + 0,07^2)} = 0,10$	—
1	346 803,17	1 284 639,44	346 803,17	1 284 639,44			
2	346 804,39	1 284 638,59	346 804,39	1 284 638,59			

1	2	3	4	5	6	7	8
3	346 819,97	1 284 627,09	—	—	Метод спутниковых геодезических измерений (определений)	0,30	—
4	346 837,25	1 284 645,10	—	—			
5	346 820,09	1 284 657,04	—	—			
н2У	—	—	346 820,73	1 284 626,57			
н3У	—	—	346 837,85	1 284 643,80			
н1У	—	—	346 819,72	1 284 656,46			
						$\sqrt{(0,07^2 + 0,07^2)} = 0,10$	

2. Сведения о частях границ уточняемого земельного участка с кадастровым номером
57:10:0060701:63
:

Обозначение части границ		Горизонтальное проложение (S), м	Описание прохождения части границ	Сведения о согласовании местоположения границ (согласовано/спорное)
от т.	до т.			
1	2	3	4	5
н1У	1	23,74	—	согласовано
1	2	1,49		
2	н2У	20,28		
н2У	н3У	24,29		
н3У	н1У	22,11		

3. Сведения о характеристиках уточняемого земельного участка с кадастровым номером
57:10:0060701:63
:

№ п/п	Наименование характеристики	Значение характеристики
1	2	3
1.	Адрес земельного участка	—
1.1.	Сведения о местоположении земельного участка (при отсутствии адреса) в структурированном в соответствии с федеральной информационной адресной системой виде	Российская Федерация, Орловская область, Орловский р-н
1.2.	Дополнительные сведения о местоположении земельного участка	—
2.	Площадь земельного участка ± величина погрешности определения (вычисления) площади (Р ± ΔР), м²	520 ± 8,00

1	2	3
3.	Формула, примененная для вычисления предельной погрешности определения площади земельного участка, с подставленными значениями и итоговые (вычисленные) значения	$3,5*0,10*\sqrt{(520,00)} = 8$
4.	Площадь земельного участка согласно сведениям Единого государственного реестра недвижимости (Ркад), м²	510,00
5.	Оценка расхождения Р и Ркад (Р - Ркад), м²	10
6.	Предельный минимальный и максимальный размеры земельного участка (Рмин и Рмакс), м²	Рмин = Рмин = 400 Рмакс = Рмакс = 2 500
7.	Кадастровый или иной государственный учетный номер (инвентарный) здания, сооружения, объекта незавершенного строительства, расположенного на земельном участке	—
8.	Вид (виды) разрешенного использования	Для садоводства
8.1.	Дополнительные сведения об использовании земельного участка	—
9.	Сведения о земельных участках (землях общего пользования, территории общего пользования), посредством которых обеспечивается доступ	Земли (земельные участки) общего пользования
10.	Иные сведения	—

4. Пояснения к сведениям об уточняемом земельном участке с кадастровым номером 57:10:0060701:63 :

1.	—
----	---

1. Сведения о характерных точках границ уточняемого земельного участка с кадастровым номером 57:10:0060701:26 :

Система координат МСК-57 Зона № 1

Обоз- начение харак- терных точек границ	Координаты, м				Метод определения координат	Формулы, примененные для расчета средней квадратической погрешности определения координат характерных точек границ (Mt), с подставленными в такие формулы значениями и итоговые (вычисленные) значения Mt, м	Описание закрепления точки
	содержатся в Едином государственном реестре недвижимости		определены в результате выполнения комплексных кадастровых работ				
	X	Y	X	Y			
1	2	3	4	5	6	7	8
1	346 792,32	1 284 650,20	346 792,32	1 284 650,20	Метод спутниковых геодезических измерений (определений)	$\sqrt{(0,07^2 + 0,07^2)} = 0,10$	—

1	2	3	4	5	6	7	8
2	346 794,23	1 284 652,58	346 794,23	1 284 652,58	Метод спутниковых геодезических измерений (определений)	$\sqrt{(0,07^2 + 0,07^2)} = 0,10$	—
3	346 792,55	1 284 654,00	346 792,55	1 284 654,00			
4	346 804,24	1 284 667,79	346 804,24	1 284 667,79			
5	346 788,15	1 284 678,75	—	—		0,30	
6	346 771,15	1 284 661,39	—	—		—	
н1У	—	—	346 788,64	1 284 678,11		$\sqrt{(0,07^2 + 0,07^2)} = 0,10$	
н2У	—	—	346 772,11	1 284 660,75			
7	346 786,64	1 284 650,89	346 786,64	1 284 650,89			
8	346 790,79	1 284 648,02	346 790,79	1 284 648,02			
1	346 792,32	1 284 650,20	346 792,32	1 284 650,20			

2. Сведения о частях границ уточняемого земельного участка с кадастровым номером
57:10:0060701:26
:

Обозначение части границ		Горизонтальное проложение (S), м	Описание прохождения части границ	Сведения о согласовании местоположения границ (согласовано/спорное)
от т.	до т.			
1	2	3	4	5
1	2	3,05	—	согласовано
2	3	2,20		
3	4	18,08		
4	н1У	18,70		
н1У	н2У	23,97		
н2У	7	17,56		
7	8	5,05		
8	1	2,66		

3. Сведения о характеристиках уточняемого земельного участка с кадастровым номером
57:10:0060701:26
:

№ п/п	Наименование характеристики	Значение характеристики
-------	-----------------------------	-------------------------

1	2	3
1.	Адрес земельного участка	—
1.1.	Сведения о местоположении земельного участка (при отсутствии адреса) в структурированном в соответствии с федеральной информационной адресной системой виде	Российская Федерация, Орловская область, Орловский р-н, Малая Фоминка д, д 223
1.2.	Дополнительные сведения о местоположении земельного участка	—
2.	Площадь земельного участка \pm величина погрешности определения (вычисления) площади ($P \pm \Delta P$), м ²	$474 \pm 8,00$
3.	Формула, примененная для вычисления предельной погрешности определения площади земельного участка, с подставленными значениями и итоговые (вычисленные) значения	$3,5*0,10*\sqrt{(474,00)} = 8$
4.	Площадь земельного участка согласно сведениям Единого государственного реестра недвижимости (Ркад), м ²	500,00
5.	Оценка расхождения Р и Ркад ($P - P_{кад}$), м ²	26
6.	Предельный минимальный и максимальный размеры земельного участка (Рмин и Рмакс), м ²	Рмин = Рмин = 400 Рмакс = Рмакс = 2 500
7.	Кадастровый или иной государственный учетный номер (инвентарный) здания, сооружения, объекта незавершенного строительства, расположенного на земельном участке	—
8.	Вид (виды) разрешенного использования	Подсобные хозяйства
8.1.	Дополнительные сведения об использовании земельного участка	—
9.	Сведения о земельных участках (землях общего пользования, территории общего пользования), посредством которых обеспечивается доступ	Земли (земельные участки) общего пользования
10.	Иные сведения	—
4. Пояснения к сведениям об уточняемом земельном участке с кадастровым номером		57:10:0060701:26 :
1.	—	

1. Сведения о характерных точках границ уточняемого земельного участка с кадастровым номером					57:10:0060701:259			:	
Система координат				МСК-57				Зона №	1
Обозначение характерных точек границ	Координаты, м				Метод определения координат	Формулы, примененные для расчета средней квадратической погрешности определения координат характерных точек границ (Mt), с подставленными в такие формулы значениями и итоговые (вычисленные) значения Mt, м	Описание закрепления точки		
	содержатся в Едином государственном реестре недвижимости		определены в результате выполнения комплексных кадастровых работ						
	X	Y	X	Y					
1	2	3	4	5	6	7	8		
1	346 753,06	1 284 641,42	346 753,06	1 284 641,42	Метод спутниковых геодезических измерений (определений)	$\sqrt{(0,07^2 + 0,07^2)} = 0,10$	Закрепление отсутствует		
2	346 769,90	1 284 659,60	346 769,90	1 284 659,60					
н1У	—	—	346 770,43	1 284 660,41			—		
3	346 753,39	1 284 671,67	346 753,39	1 284 671,67		$\sqrt{(0,07^2 + 0,07^2)} = 0,08$	Закрепление отсутствует		
4	346 735,66	1 284 653,54	346 735,66	1 284 653,54		$\sqrt{(0,07^2 + 0,07^2)} = 0,10$			
1	346 753,06	1 284 641,42	346 753,06	1 284 641,42					
2. Сведения о частях границ уточняемого земельного участка с кадастровым номером					57:10:0060701:259				:
Обозначение части границ		Горизонтальное проложение (S), м	Описание прохождения части границ		Сведения о согласовании местоположения границ (согласовано/спорное)				
от т.	до т.								
1	2	3	4		5				
1	2	24,78	—		согласовано				
2	н1У	0,97							
н1У	3	20,42							
3	4	25,36							
4	1	21,21							
3. Сведения о характеристиках уточняемого земельного участка с кадастровым номером					57:10:0060701:259				:
№ п/п	Наименование характеристики			Значение характеристики					
1	2			3					

1	2	3
1.	Адрес земельного участка	—
1.1.	Сведения о местоположении земельного участка (при отсутствии адреса) в структурированном в соответствии с федеральной информационной адресной системой виде	Российская Федерация, Орловская область, Орловский р-н
1.2.	Дополнительные сведения о местоположении земельного участка	—
2.	Площадь земельного участка \pm величина погрешности определения (вычисления) площади ($P \pm \Delta P$), м ²	$527 \pm 8,00$
3.	Формула, примененная для вычисления предельной погрешности определения площади земельного участка, с подставленными значениями и итоговые (вычисленные) значения	$3,5*0,10*\sqrt{(527,00)} = 8$
4.	Площадь земельного участка согласно сведениям Единого государственного реестра недвижимости (Ркад), м ²	517,00
5.	Оценка расхождения Р и Ркад ($P - P_{кад}$), м ²	10
6.	Предельный минимальный и максимальный размеры земельного участка ($P_{мин}$ и $P_{макс}$), м ²	$P_{мин} = P_{мин} = 400$ $P_{макс} = P_{макс} = 2\ 500$
7.	Кадастровый или иной государственный учетный номер (инвентарный) здания, сооружения, объекта незавершенного строительства, расположенного на земельном участке	—
8.	Вид (виды) разрешенного использования	для ведения садоводства
8.1.	Дополнительные сведения об использовании земельного участка	—
9.	Сведения о земельных участках (землях общего пользования, территории общего пользования), посредством которых обеспечивается доступ	Земли (земельные участки) общего пользования
10.	Иные сведения	—
4. Пояснения к сведениям об уточняемом земельном участке с кадастровым номером		57:10:0060701:259 :
1.	—	

1. Сведения о характерных точках границ уточняемого земельного участка с кадастровым номером						57:10:0060701:284					
Система координат				МСК-57				Зона №		1	
Обоз- начение харак- терных точек границ	Координаты, м				Метод определения координат	Формулы, примененные для расчета средней квадратической погрешности определения координат характерных точек границ (Mt), с подставленными в такие формулы значениями и итоговые (вычисленные) значения Mt, м	Описание закрепления точки				
	содержатся в Едином государственном реестре недвижимости		определены в результате выполнения комплексных кадастровых работ								
	X	Y	X	Y							
1	2	3	4	5	6	7	8				
н1У	—	—	346 770,54	1 284 689,97	Метод спутниковых геодезических измерений (определений)	$\sqrt{(0,07^2 + 0,07^2)} = 0,08$	Закрепление отсутствует				
н2У	—	—	346 748,24	1 284 705,75							
1	346 737,46	1 284 692,07	346 737,46	1 284 692,07							
2	346 737,18	1 284 692,25	346 737,18	1 284 692,25							
3	346 732,89	1 284 686,86	346 732,89	1 284 686,86							
4	346 752,31	1 284 672,47	—	—		0,08					
5	346 752,86	1 284 673,07	—	—							
6	346 769,77	1 284 690,55	—	—							
7	346 748,05	1 284 705,89	—	—							
н3У	—	—	346 753,39	1 284 671,67							
н1У	—	—	346 770,54	1 284 689,97		$\sqrt{(0,07^2 + 0,07^2)} = 0,08$					

2. Сведения о частях границ уточняемого земельного участка с кадастровым номером				57:10:0060701:284		:
Обозначение части границ		Горизонтальное проложение (S), м	Описание прохождения части границ	Сведения о согласовании местоположения границ (согласовано/спорное)		
от т.	до т.					
1	2	3	4	5		
н1У	н2У	27,32	—	согласовано		
н2У	1	17,42				
1	2	0,33				
2	3	6,89				
3	н3У	25,51				
н3У	н1У	25,08				
3. Сведения о характеристиках уточняемого земельного участка с кадастровым номером				57:10:0060701:284		:
№ п/п	Наименование характеристики		Значение характеристики			
1	2		3			
1.	Адрес земельного участка		—			
1.1.	Сведения о местоположении земельного участка (при отсутствии адреса) в структурированном в соответствии с федеральной информационной адресной системой виде		302521, Российская Федерация, Орловская область, Орловский р-н, Малая Фоминка д, уч 169			
1.2.	Дополнительные сведения о местоположении земельного участка		—			
2.	Площадь земельного участка ± величина погрешности определения (вычисления) площади (Р ± ΔР), м²		648 ± 9,00			
3.	Формула, примененная для вычисления предельной погрешности определения площади земельного участка, с подставленными значениями и итоговые (вычисленные) значения		3,5*0,10*√(648,00) = 9			
4.	Площадь земельного участка согласно сведениям Единого государственного реестра недвижимости (Ркад), м²		621,00			
5.	Оценка расхождения Р и Ркад (Р - Ркад), м²		27			
6.	Предельный минимальный и максимальный размеры земельного участка (Рмин и Рмакс), м²		Рмин = Рмин = 400 Рмакс = Рмакс = 2 500			
7.	Кадастровый или иной государственный учетный номер (инвентарный) здания, сооружения, объекта незавершенного строительства, расположенного на земельном участке		—			
8.	Вид (виды) разрешенного использования		Для ведения садоводства			
8.1.	Дополнительные сведения об использовании земельного участка		—			

1	2				3		
9.	Сведения о земельных участках (землях общего пользования, территории общего пользования), посредством которых обеспечивается доступ				Земли (земельные участки) общего пользования		
10.	Иные сведения				—		
4. Пояснения к сведениям об уточняемом земельном участке с кадастровым номером					57:10:0060701:284 :		
1.	—						
1. Сведения о характерных точках границ уточняемого земельного участка с кадастровым номером					57:10:0060701:34 :		
Система координат МСК-57					Зона № 1		
Обоз- начение харак- терных точек границ	Координаты, м				Метод определения координат	Формулы, примененные для расчета средней квадратической погрешности определения координат характерных точек границ (Mt), с подставленными в такие формулы значениями и итоговые (вычисленные) значения Mt, м	Описание закрепления точки
	содержатся в Едином государственном реестре недвижимости		определены в результате выполнения комплексных кадастровых работ				
	X	Y	X	Y			
1	2	3	4	5	6	7	8
1	346 763,81	1 284 598,62	346 763,81	1 284 598,62	Метод спутниковых геодезических измерений (определений)	$\sqrt{(0,07^2 + 0,07^2)} = 0,10$	—
2	346 780,63	1 284 587,28	346 780,63	1 284 587,28			
3	346 797,23	1 284 575,68	346 797,23	1 284 575,68			
4	346 800,25	1 284 573,73	—	—			
5	346 813,85	1 284 592,61	—	—			
6	346 804,84	1 284 598,81	—	—			
7	346 803,33	1 284 596,57	—	—			
n1Y	—	—	346 798,40	1 284 574,92		$\sqrt{(0,07^2 + 0,07^2)} = 0,10$	

1	2	3	4	5	6	7	8
н2У	—	—	346 815,28	1 284 594,40	Метод спутниковых геодезических измерений (определений)	$\sqrt{(0,07^2 + 0,07^2)} = 0,10$	—
н3У	—	—	346 805,85	1 284 600,80			
н4У	—	—	346 802,76	1 284 596,95			
8	346 778,35	1 284 613,35	346 778,35	1 284 613,35			
1	346 763,81	1 284 598,62	346 763,81	1 284 598,62			

2. Сведения о частях границ уточняемого земельного участка с кадастровым номером
57:10:0060701:34
:

Обозначение части границ		Горизонтальное проложение (S), м	Описание прохождения части границ	Сведения о согласовании местоположения границ (согласовано/спорное)
от т.	до т.			
1	2	3	4	5
1	2	20,29	—	согласовано
2	3	20,25		
3	н1У	1,40		
н1У	н2У	25,78		
н2У	н3У	11,40		
н3У	н4У	4,94		
н4У	8	29,41		
8	1	20,70		

3. Сведения о характеристиках уточняемого земельного участка с кадастровым номером
57:10:0060701:34
:

№ п/п	Наименование характеристики	Значение характеристики
1	2	3
1.	Адрес земельного участка	—
1.1.	Сведения о местоположении земельного участка (при отсутствии адреса) в структурированном в соответствии с федеральной информационной адресной системой виде	Российская Федерация, Орловская область, Орловский р-н
1.2.	Дополнительные сведения о местоположении земельного участка	—
2.	Площадь земельного участка ± величина погрешности определения (вычисления) площади (Р ± ΔР), м²	900 ± 11,00

1	2				3		
3.	Формула, примененная для вычисления предельной погрешности определения площади земельного участка, с подставленными значениями и итоговые (вычисленные) значения				3,5*0,10*√(900,00) = 11		
4.	Площадь земельного участка согласно сведениям Единого государственного реестра недвижимости (Ркад), м²				900,00		
5.	Оценка расхождения Р и Ркад (Р - Ркад), м²				0		
6.	Предельный минимальный и максимальный размеры земельного участка (Рмин и Рмакс), м²				Рмин = Рмин = 400 Рмакс = Рмакс = 2 500		
7.	Кадастровый или иной государственный учетный номер (инвентарный) здания, сооружения, объекта незавершенного строительства, расположенного на земельном участке				57:10:0060701:338		
8.	Вид (виды) разрешенного использования				Для садоводства		
8.1.	Дополнительные сведения об использовании земельного участка				—		
9.	Сведения о земельных участках (землях общего пользования, территории общего пользования), посредством которых обеспечивается доступ				Земли (земельные участки) общего пользования		
10.	Иные сведения				—		
4. Пояснения к сведениям об уточняемом земельном участке с кадастровым номером					57:10:0060701:34 :		
1.	—						
1. Сведения о характерных точках границ уточняемого земельного участка с кадастровым номером					57:10:0060701:16 :		
Система координат МСК-57					Зона № 1		
Обозначение характерных точек границ	Координаты, м				Метод определения координат	Формулы, примененные для расчета средней квадратической погрешности определения координат характерных точек границ (Mt), с подставленными в такие формулы значениями и итоговые (вычисленные) значения Mt, м	Описание закрепления точки
	содержатся в Едином государственном реестре недвижимости		определены в результате выполнения комплексных кадастровых работ				
	X	Y	X	Y			
1	2	3	4	5	6	7	8
n1Y	—	—	346 808,77	1 284 538,45	Метод спутниковых геодезических измерений (определений)	√(0,07² + 0,07²) = 0,10	—

1	2	3	4	5	6	7	8
1	346 826,55	1 284 556,21	346 826,55	1 284 556,21	Метод спутниковых геодезических измерений (определений)	$\sqrt{(0,07^2 + 0,07^2)} = 0,10$	—
2	346 814,12	1 284 564,71	—	—		7,50	
н2У	—	—	346 815,00	1 284 564,11		$\sqrt{(0,07^2 + 0,07^2)} = 0,10$	
н3У	—	—	346 798,40	1 284 574,92			
3	346 797,23	1 284 575,68	346 797,23	1 284 575,68			
4	346 778,14	1 284 557,56	346 778,14	1 284 557,56			
5	346 795,42	1 284 546,11	—	—			
6	346 795,98	1 284 546,58	—	—			
7	346 808,45	1 284 538,49	—	—			
н4У	—	—	346 795,16	1 284 546,40		$\sqrt{(0,07^2 + 0,07^2)} = 0,10$	
н5У	—	—	346 795,74	1 284 546,10			
н6У	—	—	346 798,58	1 284 545,17			
н1У	—	—	346 808,77	1 284 538,45			

2. Сведения о частях границ уточняемого земельного участка с кадастровым номером

57:10:0060701:16

:

Обозначение части границ		Горизонтальное проложение (S), м	Описание прохождения части границ	Сведения о согласовании местоположения границ (согласовано/спорное)
от т.	до т.			
1	2	3	4	5
н1У	1	25,13	—	согласовано
1	н2У	13,99		
н2У	н3У	19,81		
н3У	3	1,40		
3	4	26,32		

1	2	3	4	5
4	н4У	20,35	—	согласовано
н4У	н5У	0,65		
н5У	н6У	2,99		
н6У	н1У	12,21		

3. Сведения о характеристиках уточняемого земельного участка с кадастровым номером 57:10:0060701:16 :

№ п/п	Наименование характеристики	Значение характеристики
1	2	3
1.	Адрес земельного участка	—
1.1.	Сведения о местоположении земельного участка (при отсутствии адреса) в структурированном в соответствии с федеральной информационной адресной системой виде	Российская Федерация, Орловская область, Орловский р-н
1.2.	Дополнительные сведения о местоположении земельного участка	—
2.	Площадь земельного участка ± величина погрешности определения (вычисления) площади ($P \pm \Delta P$), м²	$900 \pm 11,00$
3.	Формула, примененная для вычисления предельной погрешности определения площади земельного участка, с подставленными значениями и итоговые (вычисленные) значения	$3,5 * 0,10 * \sqrt{(900,00)} = 11$
4.	Площадь земельного участка согласно сведениям Единого государственного реестра недвижимости (Ркад), м²	900,00
5.	Оценка расхождения Р и Ркад ($P - P_{кад}$), м²	0
6.	Предельный минимальный и максимальный размеры земельного участка (Рмин и Рмакс), м²	Рмин = Рмин = 400 Рмакс = Рмакс = 2 500
7.	Кадастровый или иной государственный учетный номер (инвентарный) здания, сооружения, объекта незавершенного строительства, расположенного на земельном участке	57:10:0060701:212
8.	Вид (виды) разрешенного использования	Для садоводства
8.1.	Дополнительные сведения об использовании земельного участка	—
9.	Сведения о земельных участках (землях общего пользования, территории общего пользования), посредством которых обеспечивается доступ	Земли (земельные участки) общего пользования
10.	Иные сведения	—

4. Пояснения к сведениям об уточняемом земельном участке с кадастровым номером 57:10:0060701:16 :

1.	—
----	---

1. Сведения о характерных точках границ уточняемого земельного участка с кадастровым номером						57:10:0060701:84		:				
Система координат					МСК-57				Зона №		1	
Обоз- начение харак- терных точек границ	Координаты, м				Метод определения координат	Формулы, примененные для расчета средней квадратической погрешности определения координат характерных точек границ (Mt), с подставленными в такие формулы значениями и итоговые (вычисленные) значения Mt, м	Описание закрепления точки					
	содержатся в Едином государственном реестре недвижимости		определены в результате выполнения комплексных кадастровых работ									
	X	Y	X	Y								
1	2	3	4	5	6	7	8					
н1У	—	—	346 723,49	1 284 391,29	Метод спутниковых геодезических измерений (определений)	$\sqrt{(0,07^2 + 0,07^2)} = 0,10$	—					
н2У	—	—	346 740,36	1 284 408,55								
н3У	—	—	346 733,83	1 284 412,56								
1	346 731,59	1 284 413,92	346 731,59	1 284 413,92								
2	346 706,33	1 284 431,81	—	—		0,30						
3	346 689,40	1 284 413,62	—	—								
4	346 717,48	1 284 393,83	—	—								
5	346 735,91	1 284 410,78	—	—								
н4У	—	—	346 708,35	1 284 430,43		$\sqrt{(0,07^2 + 0,07^2)} = 0,10$						
н5У	—	—	346 692,18	1 284 412,95								
н1У	—	—	346 723,49	1 284 391,29								

2. Сведения о частях границ уточняемого земельного участка с кадастровым номером				57:10:0060701:84		:
Обозначение части границ		Горизонтальное проложение (S), м	Описание прохождения части границ	Сведения о согласовании местоположения границ (согласовано/спорное)		
от т.	до т.					
1	2	3	4	5		
н1У	н2У	24,14	—	согласовано		
н2У	н3У	7,66				
н3У	1	2,62				
1	н4У	28,51				
н4У	н5У	23,81				
н5У	н1У	38,07				
3. Сведения о характеристиках уточняемого земельного участка с кадастровым номером						
№ п/п	Наименование характеристики		Значение характеристики			
1	2		3			
1.	Адрес земельного участка		—			
1.1.	Сведения о местоположении земельного участка (при отсутствии адреса) в структурированном в соответствии с федеральной информационной адресной системой виде		Российская Федерация, Орловская область, Орловский р-н			
1.2.	Дополнительные сведения о местоположении земельного участка		—			
2.	Площадь земельного участка ± величина погрешности определения (вычисления) площади (Р ± ΔР), м²		900 ± 11,00			
3.	Формула, примененная для вычисления предельной погрешности определения площади земельного участка, с подставленными значениями и итоговые (вычисленные) значения		3,5*0,10*√(900,00) = 11			
4.	Площадь земельного участка согласно сведениям Единого государственного реестра недвижимости (Ркад), м²		868,00			
5.	Оценка расхождения Р и Ркад (Р - Ркад), м²		32			
6.	Предельный минимальный и максимальный размеры земельного участка (Рмин и Рмакс), м²		Рмин = Рмин = 400 Рмакс = Рмакс = 2 500			
7.	Кадастровый или иной государственный учетный номер (инвентарный) здания, сооружения, объекта незавершенного строительства, расположенного на земельном участке		57:10:0060701:233			
8.	Вид (виды) разрешенного использования		Для ведения садоводства			
8.1.	Дополнительные сведения об использовании земельного участка		—			

1	2				3		
9.	Сведения о земельных участках (землях общего пользования, территории общего пользования), посредством которых обеспечивается доступ				Земли (земельные участки) общего пользования		
10.	Иные сведения				—		
4. Пояснения к сведениям об уточняемом земельном участке с кадастровым номером 57:10:0060701:84 :							
1.	—						
1. Сведения о характерных точках границ уточняемого земельного участка с кадастровым номером 57:10:0060701:98 :							
Система координат МСК-57 Зона № 1							
Обоз- начение харак- терных точек границ	Координаты, м				Метод определения координат	Формулы, примененные для расчета средней квадратической погрешности определения координат характерных точек границ (Mt), с подставленными в такие формулы значениями и итоговые (вычисленные) значения Mt, м	Описание закрепления точки
	содержатся в Едином государственном реестре недвижимости		определены в результате выполнения комплексных кадастровых работ				
	X	Y	X	Y			
1	2	3	4	5	6	7	8
н1У	—	—	346 733,83	1 284 412,56	Метод спутниковых геодезических измерений (определений)	$\sqrt{(0,07^2 + 0,07^2)} = 0,10$	—
н2У	—	—	346 747,84	1 284 429,95			
н3У	—	—	346 725,08	1 284 448,32			
н4У	—	—	346 708,35	1 284 430,43			
1	346 731,59	1 284 413,92	346 731,59	1 284 413,92		7,50	
2	346 745,85	1 284 431,56	—	—			
3	346 723,32	1 284 449,75	—	—			
4	346 706,33	1 284 431,81	—	—			

1	2	3	4	5	6	7	8	
н1У	—	—	346 733,83	1 284 412,56	Метод спутниковых геодезических измерений (определений)	$\sqrt{(0,07^2 + 0,07^2)} = 0,10$	—	
2. Сведения о частях границ уточняемого земельного участка с кадастровым номером					57:10:0060701:98			:
Обозначение части границ		Горизонтальное проложение (S), м	Описание прохождения части границ		Сведения о согласовании местоположения границ (согласовано/спорное)			
от т.	до т.							
1	2	3	4		5			
н1У	н2У	22,33	—		согласовано			
н2У	н3У	29,25						
н3У	н4У	24,49						
н4У	1	28,51						
1	н1У	2,62						
3. Сведения о характеристиках уточняемого земельного участка с кадастровым номером					57:10:0060701:98			:
№ п/п	Наименование характеристики				Значение характеристики			
1	2				3			
1.	Адрес земельного участка				—			
1.1.	Сведения о местоположении земельного участка (при отсутствии адреса) в структурированном в соответствии с федеральной информационной адресной системой виде				Российская Федерация, Орловская область, Орловский р-н			
1.2.	Дополнительные сведения о местоположении земельного участка				—			
2.	Площадь земельного участка ± величина погрешности определения (вычисления) площади (Р ± ΔР), м²				707 ± 9,00			
3.	Формула, примененная для вычисления предельной погрешности определения площади земельного участка, с подставленными значениями и итоговые (вычисленные) значения				$3,5*0,10*\sqrt{(707,00)} = 9$			
4.	Площадь земельного участка согласно сведениям Единого государственного реестра недвижимости (Ркад), м²				707,00			
5.	Оценка расхождения Р и Ркад (Р - Ркад), м²				0			
6.	Предельный минимальный и максимальный размеры земельного участка (Рмин и Рмакс), м²				Рмин = Рмин = 400 Рмакс = Рмакс = 2 500			
7.	Кадастровый или иной государственный учетный номер (инвентарный) здания, сооружения, объекта незавершенного строительства, расположенного на земельном участке				—			

1	2				3		
8.	Вид (виды) разрешенного использования				Для ведения садоводства		
8.1.	Дополнительные сведения об использовании земельного участка				—		
9.	Сведения о земельных участках (землях общего пользования, территории общего пользования), посредством которых обеспечивается доступ				Земли (земельные участки) общего пользования		
10.	Иные сведения				—		
4. Пояснения к сведениям об уточняемом земельном участке с кадастровым номером					57:10:0060701:98 :		
1.	—						
1. Сведения о характерных точках границ уточняемого земельного участка с кадастровым номером					57:10:0060701:95 :		
Система координат МСК-57					Зона № 1		
Обозначение характерных точек границ	Координаты, м				Метод определения координат	Формулы, примененные для расчета средней квадратической погрешности определения координат характерных точек границ (Mt), с подставленными в такие формулы значениями и итоговые (вычисленные) значения Mt, м	Описание закрепления точки
	содержатся в Едином государственном реестре недвижимости		определены в результате выполнения комплексных кадастровых работ				
	X	Y	X	Y			
1	2	3	4	5	6	7	8
1	346 775,33	1 284 446,91	—	—	Метод спутниковых геодезических измерений (определений)	7,50	—
2	346 741,55	1 284 471,70	—	—			
3	346 725,78	1 284 453,10	—	—			
4	346 756,70	1 284 429,77	—	—			
н1У	—	—	346 777,73	1 284 447,17		$\sqrt{(0,07^2 + 0,07^2)} = 0,10$	
н2У	—	—	346 776,26	1 284 448,20			
н3У	—	—	346 743,33	1 284 471,66			

1	2	3	4	5	6	7	8
н4У	—	—	346 728,06	1 284 452,81	Метод спутниковых геодезических измерений (определений)	$\sqrt{(0,07^2 + 0,07^2)} = 0,10$	—
н5У	—	—	346 759,17	1 284 429,91			
1	346 775,33	1 284 446,91	—	—		7,50	

2. Сведения о частях границ уточняемого земельного участка с кадастровым номером 57:10:0060701:95 :

Обозначение части границ		Горизонтальное проложение (S), м	Описание прохождения части границ	Сведения о согласовании местоположения границ (согласовано/спорное)
от т.	до т.			
1	2	3	4	5
н1У	н2У	1,79	—	согласовано
н2У	н3У	40,43		
н3У	н4У	24,26		
н4У	н5У	38,63		
н5У	н1У	25,35		

3. Сведения о характеристиках уточняемого земельного участка с кадастровым номером 57:10:0060701:95 :

№ п/п	Наименование характеристики	Значение характеристики
1	2	3
1.	Адрес земельного участка	—
1.1.	Сведения о местоположении земельного участка (при отсутствии адреса) в структурированном в соответствии с федеральной информационной адресной системой виде	Российская Федерация, Орловская область, Орловский р-н
1.2.	Дополнительные сведения о местоположении земельного участка	—
2.	Площадь земельного участка ± величина погрешности определения (вычисления) площади (Р ± ΔР), м²	992 ± 11,00
3.	Формула, примененная для вычисления предельной погрешности определения площади земельного участка, с подставленными значениями и итоговые (вычисленные) значения	$3,5*0,10*\sqrt{(992,00)} = 11$
4.	Площадь земельного участка согласно сведениям Единого государственного реестра недвижимости (Ркад), м²	992,00
5.	Оценка расхождения Р и Ркад (Р - Ркад), м²	0

1	2				3		
6.	Предельный минимальный и максимальный размеры земельного участка (Рмин и Рмакс), м²				Рмин = Рмин = 400 Рмакс = Рмакс = 2 500		
7.	Кадастровый или иной государственный учетный номер (инвентарный) здания, сооружения, объекта незавершенного строительства, расположенного на земельном участке				—		
8.	Вид (виды) разрешенного использования				Для ведения садоводства		
8.1.	Дополнительные сведения об использовании земельного участка				—		
9.	Сведения о земельных участках (землях общего пользования, территории общего пользования), посредством которых обеспечивается доступ				Земли (земельные участки) общего пользования		
10.	Иные сведения				—		
4. Пояснения к сведениям об уточняемом земельном участке с кадастровым номером					57:10:0060701:95 :		
1.	—						
1. Сведения о характерных точках границ уточняемого земельного участка с кадастровым номером					57:10:0060701:87 :		
Система координат МСК-57					Зона № 1		
Обоз- начение харак- терных точек границ	Координаты, м				Метод определения координат	Формулы, примененные для расчета средней квадратической погрешности определения координат характерных точек границ (Mt), с подставленными в такие формулы значениями и итоговые (вычисленные) значения Mt, м	Описание закрепления точки
	содержатся в Едином государственном реестре недвижимости		определены в результате выполнения комплексных кадастровых работ				
	X	Y	X	Y			
1	2	3	4	5	6	7	8
1	346 775,33	1 284 446,91	—	—	Метод спутниковых геодезических измерений (определений)	7,50	—
2	346 792,04	1 284 462,28	—	—			
3	346 743,88	1 284 494,59	—	—			
4	346 730,63	1 284 479,45	—	—			
5	346 741,55	1 284 471,70	—	—			

1	2	3	4	5	6	7	8
н1У	—	—	346 776,26	1 284 448,20	Метод спутниковых геодезических измерений (определений)	$\sqrt{(0,07^2 + 0,07^2)} = 0,10$	—
н2У	—	—	346 792,71	1 284 464,27			
н3У	—	—	346 746,30	1 284 495,30			
н4У	—	—	346 745,79	1 284 494,81			
н5У	—	—	346 732,68	1 284 479,31			
н6У	—	—	346 743,33	1 284 471,66			
1	346 775,33	1 284 446,91	—	—		7,50	

2. Сведения о частях границ уточняемого земельного участка с кадастровым номером
57:10:0060701:87
:

Обозначение части границ		Горизонтальное проложение (S), м	Описание прохождения части границ	Сведения о согласовании местоположения границ (согласовано/спорное)
от т.	до т.			
1	2	3	4	5
н1У	н2У	23,00	—	согласовано
н2У	н3У	55,83		
н3У	н4У	0,71		
н4У	н5У	20,30		
н5У	н6У	13,11		
н6У	н1У	40,43		

3. Сведения о характеристиках уточняемого земельного участка с кадастровым номером
57:10:0060701:87
:

№ п/п	Наименование характеристики	Значение характеристики
1	2	3
1.	Адрес земельного участка	—
1.1.	Сведения о местоположении земельного участка (при отсутствии адреса) в структурированном в соответствии с федеральной информационной адресной системой виде	Российская Федерация, Орловская область, Орловский р-н
1.2.	Дополнительные сведения о местоположении земельного участка	—

1	2				3		
2.	Площадь земельного участка ± величина погрешности определения (вычисления) площади (Р ± ΔР), м²				1 190 ± 12,00		
3.	Формула, примененная для вычисления предельной погрешности определения площади земельного участка, с подставленными значениями и итоговые (вычисленные) значения				3,5*0,10*√(1 190,00) = 12		
4.	Площадь земельного участка согласно сведениям Единого государственного реестра недвижимости (Ркад), м²				1 190,00		
5.	Оценка расхождения Р и Ркад (Р - Ркад), м²				0		
6.	Предельный минимальный и максимальный размеры земельного участка (Рмин и Рмакс), м²				Рмин = Рмин = 400 Рмакс = Рмакс = 2 500		
7.	Кадастровый или иной государственный учетный номер (инвентарный) здания, сооружения, объекта незавершенного строительства, расположенного на земельном участке				—		
8.	Вид (виды) разрешенного использования				Для садоводства		
8.1.	Дополнительные сведения об использовании земельного участка				—		
9.	Сведения о земельных участках (землях общего пользования, территории общего пользования), посредством которых обеспечивается доступ				Земли (земельные участки) общего пользования		
10.	Иные сведения				—		
4. Пояснения к сведениям об уточняемом земельном участке с кадастровым номером					57:10:0060701:87 :		
1.					—		
1. Сведения о характерных точках границ уточняемого земельного участка с кадастровым номером					57:10:0060701:44 :		
Система координат МСК-57					Зона № 1		
Обоз- начение харак- терных точек границ	Координаты, м				Метод определения координат	Формулы, примененные для расчета средней квадратической погрешности определения координат характерных точек границ (Mt), с подставленными в такие формулы значениями и итоговые (вычисленные) значения Mt, м	Описание закрепления точки
	содержатся в Едином государственном реестре недвижимости		определены в результате выполнения комплексных кадастровых работ				
	X	Y	X	Y			
1	2	3	4	5	6	7	8

1	2	3	4	5	6	7	8
н1У	—	—	346 430,73	1 284 154,19	Метод спутниковых геодезических измерений (определений)	$\sqrt{(0,07^2 + 0,07^2)} = 0,10$	—
1	346 430,35	1 284 154,44	346 430,35	1 284 154,44			
2	346 402,96	1 284 175,73	346 402,96	1 284 175,73			
3	346 385,19	1 284 156,76	—	—			
4	346 383,85	1 284 155,36	—	—			
5	346 411,10	1 284 132,31	—	—			
6	346 426,84	1 284 150,93	—	—			
н2У	—	—	346 384,77	1 284 155,70			
н3У	—	—	346 411,28	1 284 131,90			
н1У	—	—	346 430,73	1 284 154,19			
						7,50	
						$\sqrt{(0,07^2 + 0,07^2)} = 0,10$	

2. Сведения о частях границ уточняемого земельного участка с кадастровым номером
57:10:0060701:44
:

Обозначение части границ		Горизонтальное проложение (S), м	Описание прохождения части границ	Сведения о согласовании местоположения границ (согласовано/спорное)
от т.	до т.			
1	2	3	4	5
н1У	1	0,45	—	согласовано
1	2	34,69		
2	н2У	27,06		
н2У	н3У	35,63		
н3У	н1У	29,58		

3. Сведения о характеристиках уточняемого земельного участка с кадастровым номером
57:10:0060701:44
:

№ п/п	Наименование характеристики	Значение характеристики
1	2	3

1	2	3
1.	Адрес земельного участка	—
1.1.	Сведения о местоположении земельного участка (при отсутствии адреса) в структурированном в соответствии с федеральной информационной адресной системой виде	Российская Федерация, Орловская область, Орловский р-н
1.2.	Дополнительные сведения о местоположении земельного участка	—
2.	Площадь земельного участка \pm величина погрешности определения (вычисления) площади ($P \pm \Delta P$), м ²	$1\,000 \pm 11,00$
3.	Формула, примененная для вычисления предельной погрешности определения площади земельного участка, с подставленными значениями и итоговые (вычисленные) значения	$3,5 \cdot 0,10 \cdot \sqrt{(1\,000,00)} = 11$
4.	Площадь земельного участка согласно сведениям Единого государственного реестра недвижимости (Ркад), м ²	1 000,00
5.	Оценка расхождения Р и Ркад ($P - P_{кад}$), м ²	0
6.	Предельный минимальный и максимальный размеры земельного участка ($P_{мин}$ и $P_{макс}$), м ²	$P_{мин} = P_{мин} = 400$ $P_{макс} = P_{макс} = 2\,500$
7.	Кадастровый или иной государственный учетный номер (инвентарный) здания, сооружения, объекта незавершенного строительства, расположенного на земельном участке	—
8.	Вид (виды) разрешенного использования	Для садоводства в товариществе " Юбилейный"
8.1.	Дополнительные сведения об использовании земельного участка	—
9.	Сведения о земельных участках (землях общего пользования, территории общего пользования), посредством которых обеспечивается доступ	Земли (земельные участки) общего пользования
10.	Иные сведения	—
4. Пояснения к сведениям об уточняемом земельном участке с кадастровым номером		57:10:0060701:44 :
1.	—	

1. Сведения о характерных точках границ уточняемого земельного участка с кадастровым номером					57:10:1910404:41		
Система координат					МСК-57		
					Зона № 1		
Обоз- начение харак- терных точек границ	Координаты, м				Метод определения координат	Формулы, примененные для расчета средней квадратической погрешности определения координат характерных точек границ (Mt), с подставленными в такие формулы значениями и итоговые (вычисленные) значения Mt, м	Описание закрепления точки
	содержатся в Едином государственном реестре недвижимости		определены в результате выполнения комплексных кадастровых работ				
	X	Y	X	Y			
1	2	3	4	5	6	7	8
1	346 791,99	1 284 514,25	346 791,99	1 284 514,25	Метод спутниковых геодезических измерений (определений)	$\sqrt{(0,07^2 + 0,07^2)} = 0,10$	Долговременный межевой знак
2	346 809,52	1 284 533,25	—	—		0,10	
3	346 797,51	1 284 541,41	—	—			
4	346 793,20	1 284 543,51	—	—			
5	346 774,59	1 284 555,26	—	—			
6	346 758,53	1 284 537,29	—	—			
н1У	—	—	346 809,76	1 284 533,60			
н2У	—	—	346 774,69	1 284 555,28			
н3У	—	—	346 758,56	1 284 537,30			
7	346 775,05	1 284 526,28	346 775,05	1 284 526,28			
8	346 775,59	1 284 526,93	346 775,59	1 284 526,93			
н4У	—	—	346 791,93	1 284 514,30		Закрепление отсутствует	

1	2	3	4	5	6	7	8
1	346 791,99	1 284 514,25	346 791,99	1 284 514,25	Метод спутниковых геодезических измерений (определений)	$\sqrt{(0,07^2 + 0,07^2)} = 0,10$	Долговременный межевой знак
2. Сведения о частях границ уточняемого земельного участка с кадастровым номером					57:10:1910404:41 :		
Обозначение части границ		Горизонтальное проложение (S), м	Описание прохождения части границ	Сведения о согласовании местоположения границ (согласовано/спорное)			
от т.	до т.						
1	2	3	4	5			
1	н1У	26,27	—	согласовано			
н1У	н2У	41,23					
н2У	н3У	24,15					
н3У	7	19,83					
7	8	0,85					
8	н4У	20,65					
н4У	1	0,08					
3. Сведения о характеристиках уточняемого земельного участка с кадастровым номером					57:10:1910404:41 :		
№ п/п	Наименование характеристики				Значение характеристики		
1	2				3		
1.	Адрес земельного участка				—		
1.1.	Сведения о местоположении земельного участка (при отсутствии адреса) в структурированном в соответствии с федеральной информационной адресной системой виде				Российская Федерация, Орловская область, Орловский р-н		
1.2.	Дополнительные сведения о местоположении земельного участка				—		
2.	Площадь земельного участка ± величина погрешности определения (вычисления) площади (Р ± ΔР), м²				1 004 ± 11,00		
3.	Формула, примененная для вычисления предельной погрешности определения площади земельного участка, с подставленными значениями и итоговые (вычисленные) значения				$3,5 \cdot 0,10 \cdot \sqrt{(1\,004,00)} = 11$		
4.	Площадь земельного участка согласно сведениям Единого государственного реестра недвижимости (Ркад), м²				1 000,00		
5.	Оценка расхождения Р и Ркад (Р - Ркад), м²				4		
6.	Предельный минимальный и максимальный размеры земельного участка (Рмин и Рмакс), м²				Рмин = Рмин = 400 Рмакс = Рмакс = 2 500		

1	2				3		
7.	Кадастровый или иной государственный учетный номер (инвентарный) здания, сооружения, объекта незавершенного строительства, расположенного на земельном участке				—		
8.	Вид (виды) разрешенного использования				Для садоводства		
8.1.	Дополнительные сведения об использовании земельного участка				—		
9.	Сведения о земельных участках (землях общего пользования, территории общего пользования), посредством которых обеспечивается доступ				Земли (земельные участки) общего пользования		
10.	Иные сведения				—		
4. Пояснения к сведениям об уточняемом земельном участке с кадастровым номером					57:10:1910404:41 :		
1.	—						
1. Сведения о характерных точках границ уточняемого земельного участка с кадастровым номером					57:10:0060701:32 :		
Система координат МСК-57					Зона № 1		
Обоз- начение харак- терных точек границ	Координаты, м				Метод определения координат	Формулы, примененные для расчета средней квадратической погрешности определения координат характерных точек границ (Mt), с подставленными в такие формулы значениями и итоговые (вычисленные) значения Mt, м	Описание закрепления точки
	содержатся в Едином государственном реестре недвижимости		определены в результате выполнения комплексных кадастровых работ				
	X	Y	X	Y			
1	2	3	4	5	6	7	8
н1У	—	—	346 825,86	1 284 522,17	Метод спутниковых геодезических измерений (определений)	$\sqrt{(0,07^2 + 0,07^2)} = 0,10$	—
н2У	—	—	346 814,47	1 284 530,15			
н3У	—	—	346 810,90	1 284 533,24			
н4У	—	—	346 809,76	1 284 533,60			
1	346 791,99	1 284 514,25	346 791,99	1 284 514,25			Долговременный межевой знак
2	346 809,02	1 284 502,95	346 809,02	1 284 502,95			—

1	2	3	4	5	6	7	8
3	346 826,14	1 284 521,11	—	—	Метод спутниковых геодезических измерений (определений)	0,30	—
4	346 809,52	1 284 533,25	—	—			
н1У	—	—	346 825,86	1 284 522,17		$\sqrt{(0,07^2 + 0,07^2)} = 0,10$	

2. Сведения о частях границ уточняемого земельного участка с кадастровым номером
57:10:0060701:32
:

Обозначение части границ		Горизонтальное проложение (S), м	Описание прохождения части границ	Сведения о согласовании местоположения границ (согласовано/спорное)
от т.	до т.			
1	2	3	4	5
н1У	н2У	13,91	—	согласовано
н2У	н3У	4,72		
н3У	н4У	1,20		
н4У	1	26,27		
1	2	20,44		
2	н1У	25,55		

3. Сведения о характеристиках уточняемого земельного участка с кадастровым номером
57:10:0060701:32
:

№ п/п	Наименование характеристики	Значение характеристики
1	2	3
1.	Адрес земельного участка	—
1.1.	Сведения о местоположении земельного участка (при отсутствии адреса) в структурированном в соответствии с федеральной информационной адресной системой виде	Российская Федерация, Орловская область, Орловский р-н
1.2.	Дополнительные сведения о местоположении земельного участка	—
2.	Площадь земельного участка ± величина погрешности определения (вычисления) площади (Р ± ΔР), м²	516 ± 8,00
3.	Формула, примененная для вычисления предельной погрешности определения площади земельного участка, с подставленными значениями и итоговые (вычисленные) значения	$3,5*0,10*\sqrt{(516,00)} = 8$
4.	Площадь земельного участка согласно сведениям Единого государственного реестра недвижимости (Ркад), м²	516,00
5.	Оценка расхождения Р и Ркад (Р - Ркад), м²	0

1	2				3		
6.	Предельный минимальный и максимальный размеры земельного участка (Рмин и Рмакс), м²				Рмин = Рмин = 400 Рмакс = Рмакс = 2 500		
7.	Кадастровый или иной государственный учетный номер (инвентарный) здания, сооружения, объекта незавершенного строительства, расположенного на земельном участке				—		
8.	Вид (виды) разрешенного использования				Для садоводства		
8.1.	Дополнительные сведения об использовании земельного участка				—		
9.	Сведения о земельных участках (землях общего пользования, территории общего пользования), посредством которых обеспечивается доступ				Земли (земельные участки) общего пользования		
10.	Иные сведения				—		
4. Пояснения к сведениям об уточняемом земельном участке с кадастровым номером					57:10:0060701:32 :		
1.	—						
1. Сведения о характерных точках границ уточняемого земельного участка с кадастровым номером					57:10:0060701:139 :		
Система координат МСК-57					Зона № 1		
Обоз- начение харак- терных точек границ	Координаты, м				Метод определения координат	Формулы, примененные для расчета средней квадратической погрешности определения координат характерных точек границ (Mt), с подставленными в такие формулы значениями и итоговые (вычисленные) значения Mt, м	Описание закрепления точки
	содержатся в Едином государственном реестре недвижимости		определены в результате выполнения комплексных кадастровых работ				
	X	Y	X	Y			
1	2	3	4	5	6	7	8
n1Y	—	—	346 808,44	1 284 503,33	Метод спутниковых геодезических измерений (определений)	$\sqrt{(0,07^2 + 0,07^2)} = 0,10$	Закрепление отсутствует
1	346 791,99	1 284 514,25	346 791,99	1 284 514,25			Долговременный межевой знак
2	346 791,93	1 284 514,30	346 791,93	1 284 514,30			Закрепление отсутствует
3	346 771,96	1 284 492,40	—	—			
4	346 787,95	1 284 480,22	—	—			
						0,20	

1	2	3	4	5	6	7	8
5	346 808,44	1 284 503,34	—	—	Метод спутниковых геодезических измерений (определений)	0,20	Закрепление отсутствует
н2У	—	—	346 771,32	1 284 491,53		$\sqrt{(0,07^2 + 0,07^2)} = 0,10$	
н3У	—	—	346 773,02	1 284 489,71			
н4У	—	—	346 781,36	1 284 480,94			
н5У	—	—	346 782,86	1 284 478,49			
н6У	—	—	346 785,89	1 284 476,53			Закрепление отсутствует
н1У	—	—	346 808,44	1 284 503,33			

2. Сведения о частях границ уточняемого земельного участка с кадастровым номером
57:10:0060701:139
:

Обозначение части границ		Горизонтальное проложение (S), м	Описание прохождения части границ	Сведения о согласовании местоположения границ (согласовано/спорное)
от т.	до т.			
1	2	3	4	5
н1У	1	19,74	—	согласовано
1	2	0,08		
2	н2У	30,71		
н2У	н3У	2,49		
н3У	н4У	12,10		
н4У	н5У	2,87		
н5У	н6У	3,61		
н6У	н1У	35,02		

3. Сведения о характеристиках уточняемого земельного участка с кадастровым номером
57:10:0060701:139
:

№ п/п	Наименование характеристики	Значение характеристики
1	2	3

1	2	3
1.	Адрес земельного участка	—
1.1.	Сведения о местоположении земельного участка (при отсутствии адреса) в структурированном в соответствии с федеральной информационной адресной системой виде	Российская Федерация, Орловская область, Орловский р-н
1.2.	Дополнительные сведения о местоположении земельного участка	—
2.	Площадь земельного участка \pm величина погрешности определения (вычисления) площади ($P \pm \Delta P$), м ²	$670 \pm 9,00$
3.	Формула, примененная для вычисления предельной погрешности определения площади земельного участка, с подставленными значениями и итоговые (вычисленные) значения	$3,5*0,10*\sqrt{(670,00)} = 9$
4.	Площадь земельного участка согласно сведениям Единого государственного реестра недвижимости (Ркад), м ²	600,00
5.	Оценка расхождения Р и Ркад ($P - P_{кад}$), м ²	70
6.	Предельный минимальный и максимальный размеры земельного участка (Рмин и Рмакс), м ²	Рмин = Рмин = 400 Рмакс = Рмакс = 2 500
7.	Кадастровый или иной государственный учетный номер (инвентарный) здания, сооружения, объекта незавершенного строительства, расположенного на земельном участке	57:10:0060701:465
8.	Вид (виды) разрешенного использования	Для садоводства
8.1.	Дополнительные сведения об использовании земельного участка	—
9.	Сведения о земельных участках (землях общего пользования, территории общего пользования), посредством которых обеспечивается доступ	Земли (земельные участки) общего пользования
10.	Иные сведения	—
4. Пояснения к сведениям об уточняемом земельном участке с кадастровым номером		57:10:0060701:139 :
1.	—	

1. Сведения о характерных точках границ уточняемого земельного участка с кадастровым номером						57:10:0060701:248		:
Система координат				МСК-57		Зона № 1		
Обозначение характерных точек границ	Координаты, м				Метод определения координат	Формулы, примененные для расчета средней квадратической погрешности определения координат характерных точек границ (Mt), с подставленными в такие формулы значениями и итоговые (вычисленные) значения Mt, м	Описание закрепления точки	
	содержатся в Едином государственном реестре недвижимости		определены в результате выполнения комплексных кадастровых работ					
	X	Y	X	Y				
1	2	3	4	5	6	7	8	
н1У	—	—	346 752,42	1 284 501,28	Метод спутниковых геодезических измерений (определений)	$\sqrt{(0,07^2 + 0,07^2)} = 0,10$	Долговременный межевой знак	
1	346 761,27	1 284 510,97	346 761,27	1 284 510,97				
2	346 775,05	1 284 526,28	346 775,05	1 284 526,28				
3	346 758,53	1 284 537,29	—	—				
н2У	—	—	346 758,56	1 284 537,30				
4	346 748,21	1 284 526,02	346 748,21	1 284 526,02				
5	346 737,07	1 284 514,38	—	—				
6	346 752,75	1 284 501,79	—	—				
н3У	—	—	346 736,64	1 284 513,57				
н1У	—	—	346 752,42	1 284 501,28				
2. Сведения о частях границ уточняемого земельного участка с кадастровым номером						57:10:0060701:248		:
Обозначение части границ		Горизонтальное проложение (S), м	Описание прохождения части границ		Сведения о согласовании местоположения границ (согласовано/спорное)			
от т.	до т.							
1	2	3	4		5			

1	2	3	4	5
н1У	1	13,12	—	согласовано
1	2	20,60		
2	н2У	19,83		
н2У	4	15,31		
4	н3У	17,00		
н3У	н1У	20,00		

3. Сведения о характеристиках уточняемого земельного участка с кадастровым номером 57:10:0060701:248 :

№ п/п	Наименование характеристики	Значение характеристики
1	2	3
1.	Адрес земельного участка	—
1.1.	Сведения о местоположении земельного участка (при отсутствии адреса) в структурированном в соответствии с федеральной информационной адресной системой виде	Российская Федерация, Орловская область, Орловский р-н
1.2.	Дополнительные сведения о местоположении земельного участка	—
2.	Площадь земельного участка \pm величина погрешности определения (вычисления) площади ($P \pm \Delta P$), м ²	$653 \pm 9,00$
3.	Формула, примененная для вычисления предельной погрешности определения площади земельного участка, с подставленными значениями и итоговые (вычисленные) значения	$3,5*0,10*\sqrt{(653,00)} = 9$
4.	Площадь земельного участка согласно сведениям Единого государственного реестра недвижимости (Ркад), м ²	639,00
5.	Оценка расхождения Р и Ркад ($P - P_{кад}$), м ²	14
6.	Предельный минимальный и максимальный размеры земельного участка ($P_{мин}$ и $P_{макс}$), м ²	$P_{мин} = P_{мин} = 400$ $P_{макс} = P_{макс} = 2\ 500$
7.	Кадастровый или иной государственный учетный номер (инвентарный) здания, сооружения, объекта незавершенного строительства, расположенного на земельном участке	57:10:0060701:482
8.	Вид (виды) разрешенного использования	Для садоводства
8.1.	Дополнительные сведения об использовании земельного участка	—
9.	Сведения о земельных участках (землях общего пользования, территории общего пользования), посредством которых обеспечивается доступ	Земли (земельные участки) общего пользования
10.	Иные сведения	—

4. Пояснения к сведениям об уточняемом земельном участке с кадастровым номером

57:10:0060701:248

:

1.	—
----	---

1. Сведения о характерных точках границ уточняемого земельного участка с кадастровым номером

57:10:0060701:178

:

Система координат

МСК-57

Зона №

1

Обоз- начение харак- терных точек границ	Координаты, м				Метод определения координат	Формулы, примененные для расчета средней квадратической погрешности определения координат характерных точек границ (Mt), с подставленными в такие формулы значениями и итоговые (вычисленные) значения Mt, м	Описание закрепления точки
	содержатся в Едином государственном реестре недвижимости		определены в результате выполнения комплексных кадастровых работ				
	X	Y	X	Y			
1	2	3	4	5	6	7	8
н1У	—	—	346 719,33	1 284 524,28	Метод спутниковых геодезических измерений (определений)	$\sqrt{(0,07^2 + 0,07^2)} = 0,10$	Долговременный межевой знак
н2У	—	—	346 722,43	1 284 527,34			—
н3У	—	—	346 741,59	1 284 548,33			Долговременный межевой знак
н4У	—	—	346 725,08	1 284 559,82			
н5У	—	—	346 708,75	1 284 539,31			—
1	346 703,82	1 284 533,05	346 703,82	1 284 533,05		0,10	Долговременный межевой знак
2	346 719,43	1 284 524,42	—	—			
3	346 741,69	1 284 548,34	—	—			
4	346 725,51	1 284 559,52	—	—			
н1У	—	—	346 719,33	1 284 524,28		$\sqrt{(0,07^2 + 0,07^2)} = 0,10$	

2. Сведения о частях границ уточняемого земельного участка с кадастровым номером				57:10:0060701:178		:
Обозначение части границ		Горизонтальное проложение (S), м	Описание прохождения части границ	Сведения о согласовании местоположения границ (согласовано/спорное)		
от т.	до т.					
1	2	3	4	5		
н1У	н2У	4,36	—	согласовано		
н2У	н3У	28,42				
н3У	н4У	20,11				
н4У	н5У	26,22				
н5У	1	7,97				
1	н1У	17,82				
3. Сведения о характеристиках уточняемого земельного участка с кадастровым номером						
№ п/п	Наименование характеристики		Значение характеристики			
1	2		3			
1.	Адрес земельного участка		—			
1.1.	Сведения о местоположении земельного участка (при отсутствии адреса) в структурированном в соответствии с федеральной информационной адресной системой виде		Российская Федерация, Орловская область, Орловский р-н			
1.2.	Дополнительные сведения о местоположении земельного участка		—			
2.	Площадь земельного участка ± величина погрешности определения (вычисления) площади (Р ± ΔР), м²		631 ± 9,00			
3.	Формула, примененная для вычисления предельной погрешности определения площади земельного участка, с подставленными значениями и итоговые (вычисленные) значения		3,5*0,10*√(631,00) = 9			
4.	Площадь земельного участка согласно сведениям Единого государственного реестра недвижимости (Ркад), м²		618,00			
5.	Оценка расхождения Р и Ркад (Р - Ркад), м²		13			
6.	Предельный минимальный и максимальный размеры земельного участка (Рмин и Рмакс), м²		Рмин = Рмин = 400 Рмакс = Рмакс = 2 500			
7.	Кадастровый или иной государственный учетный номер (инвентарный) здания, сооружения, объекта незавершенного строительства, расположенного на земельном участке		—			
8.	Вид (виды) разрешенного использования		Для ведения садоводства			
8.1.	Дополнительные сведения об использовании земельного участка		—			

1	2				3		
9.	Сведения о земельных участках (землях общего пользования, территории общего пользования), посредством которых обеспечивается доступ				Земли (земельные участки) общего пользования		
10.	Иные сведения				—		
4. Пояснения к сведениям об уточняемом земельном участке с кадастровым номером					57:10:0060701:178		
1.	—						
1. Сведения о характерных точках границ уточняемого земельного участка с кадастровым номером					57:10:0060701:45		
Система координат МСК-57					Зона № 1		
Обоз- начение харак- терных точек границ	Координаты, м				Метод определения координат	Формулы, примененные для расчета средней квадратической погрешности определения координат характерных точек границ (Mt), с подставленными в такие формулы значениями и итоговые (вычисленные) значения Mt, м	Описание закрепления точки
	содержатся в Едином государственном реестре недвижимости		определены в результате выполнения комплексных кадастровых работ				
	X	Y	X	Y			
1	2	3	4	5	6	7	8
н1У	—	—	346 636,70	1 284 514,43	Метод спутниковых геодезических измерений (определений)	$\sqrt{(0,07^2 + 0,07^2)} = 0,10$	—
н2У	—	—	346 640,79	1 284 512,15			
н3У	—	—	346 644,08	1 284 509,91			
1	346 656,54	1 284 501,41	346 656,54	1 284 501,41			
2	346 672,09	1 284 521,94	—	—			
н4У	—	—	346 672,17	1 284 522,01			
3	346 651,87	1 284 535,63	346 651,87	1 284 535,63			
4	346 650,42	1 284 533,56	346 650,42	1 284 533,56			

1	2	3	4	5	6	7	8
5	346 637,12	1 284 514,49	—	—	Метод спутниковых геодезических измерений (определений)	0,30	—
н1У	—	—	346 636,70	1 284 514,43		$\sqrt{(0,07^2 + 0,07^2)} = 0,10$	
2. Сведения о частях границ уточняемого земельного участка с кадастровым номером						57:10:0060701:45	
Обозначение части границ		Горизонтальное проложение (S), м	Описание прохождения части границ		Сведения о согласовании местоположения границ (согласовано/спорное)		
от т.	до т.						
1	2	3	4		5		
н1У	н2У	4,68	—		согласовано		
н2У	н3У	3,98					
н3У	1	15,08					
1	н4У	25,86					
н4У	3	24,45					
3	4	2,53					
4	н1У	23,54					
3. Сведения о характеристиках уточняемого земельного участка с кадастровым номером						57:10:0060701:45	
№ п/п	Наименование характеристики				Значение характеристики		
1	2				3		
1.	Адрес земельного участка				—		
1.1.	Сведения о местоположении земельного участка (при отсутствии адреса) в структурированном в соответствии с федеральной информационной адресной системой виде				Российская Федерация, Орловская область, Орловский р-н		
1.2.	Дополнительные сведения о местоположении земельного участка				—		
2.	Площадь земельного участка ± величина погрешности определения (вычисления) площади (Р ± ΔР), м²				620 ± 9,00		
3.	Формула, примененная для вычисления предельной погрешности определения площади земельного участка, с подставленными значениями и итоговые (вычисленные) значения				$3,5*0,10*\sqrt{(620,00)} = 9$		
4.	Площадь земельного участка согласно сведениям Единого государственного реестра недвижимости (Ркад), м²				616,00		
5.	Оценка расхождения Р и Ркад (Р - Ркад), м²				4		

1	2				3		
6.	Предельный минимальный и максимальный размеры земельного участка (Рмин и Рмакс), м²				Рмин = Рмин = 400 Рмакс = Рмакс = 2 500		
7.	Кадастровый или иной государственный учетный номер (инвентарный) здания, сооружения, объекта незавершенного строительства, расположенного на земельном участке				—		
8.	Вид (виды) разрешенного использования				Для садоводства		
8.1.	Дополнительные сведения об использовании земельного участка				—		
9.	Сведения о земельных участках (землях общего пользования, территории общего пользования), посредством которых обеспечивается доступ				Земли (земельные участки) общего пользования		
10.	Иные сведения				—		
4. Пояснения к сведениям об уточняемом земельном участке с кадастровым номером					57:10:0060701:45 :		
1.	—						
1. Сведения о характерных точках границ уточняемого земельного участка с кадастровым номером					57:10:0060701:120 :		
Система координат МСК-57					Зона № 1		
Обоз- начение харак- терных точек границ	Координаты, м				Метод определения координат	Формулы, примененные для расчета средней квадратической погрешности определения координат характерных точек границ (Mt), с подставленными в такие формулы значениями и итоговые (вычисленные) значения Mt, м	Описание закрепления точки
	содержатся в Едином государственном реестре недвижимости		определены в результате выполнения комплексных кадастровых работ				
	X	Y	X	Y			
1	2	3	4	5	6	7	8
н1У	—	—	346 636,70	1 284 514,43	Метод спутниковых геодезических измерений (определений)	$\sqrt{(0,07^2 + 0,07^2)} = 0,10$	—
1	346 650,42	1 284 533,56	346 650,42	1 284 533,56			
2	346 651,59	1 284 535,23	—	—			
3	346 648,69	1 284 537,46	—	—			
н2У	—	—	346 651,87	1 284 535,63			

1	2	3	4	5	6	7	8
4	346 649,10	1 284 537,74	346 649,10	1 284 537,74	Метод спутниковых геодезических измерений (определений)	$\sqrt{(0,07^2 + 0,07^2)} = 0,10$	—
5	346 652,55	1 284 542,45	346 652,55	1 284 542,45			
6	346 649,79	1 284 545,61	346 649,79	1 284 545,61			
7	346 646,94	1 284 547,84	—	—		0,20	
8	346 647,74	1 284 550,45	—	—			
9	346 645,82	1 284 551,43	—	—			
10	346 641,10	1 284 553,67	—	—			
11	346 621,61	1 284 526,47	—	—			
12	346 637,12	1 284 514,49	—	—			
н3У	—	—	346 647,43	1 284 547,74		$\sqrt{(0,07^2 + 0,07^2)} = 0,10$	
н4У	—	—	346 648,24	1 284 549,96			
н5У	—	—	346 644,28	1 284 552,62			
н6У	—	—	346 641,00	1 284 553,98			
н7У	—	—	346 638,01	1 284 550,78			
н8У	—	—	346 632,93	1 284 544,51			
н9У	—	—	346 618,31	1 284 526,93			
н1У	—	—	346 636,70	1 284 514,43			

2. Сведения о частях границ уточняемого земельного участка с кадастровым номером				57:10:0060701:120		:
Обозначение части границ		Горизонтальное проложение (S), м	Описание прохождения части границ	Сведения о согласовании местоположения границ (согласовано/спорное)		
от т.	до т.					
1	2	3	4	5		
н1У	1	23,54	—	согласовано		
1	н2У	2,53				
н2У	4	3,48				
4	5	5,84				
5	6	4,20				
6	н3У	3,18				
н3У	н4У	2,36				
н4У	н5У	4,77				
н5У	н6У	3,55				
н6У	н7У	4,38				
н7У	н8У	8,07				
н8У	н9У	22,86				
н9У	н1У	22,24				
3. Сведения о характеристиках уточняемого земельного участка с кадастровым номером						
№ п/п	Наименование характеристики		Значение характеристики			
1	2		3			
1.	Адрес земельного участка		—			
1.1.	Сведения о местоположении земельного участка (при отсутствии адреса) в структурированном в соответствии с федеральной информационной адресной системой виде		Российская Федерация, Орловская область, Орловский р-н			
1.2.	Дополнительные сведения о местоположении земельного участка		—			
2.	Площадь земельного участка ± величина погрешности определения (вычисления) площади (Р ± ΔР), м²		695 ± 18,00			
3.	Формула, примененная для вычисления предельной погрешности определения площади земельного участка, с подставленными значениями и итоговые (вычисленные) значения		3,5*0,20*√(695,00) = 18			
4.	Площадь земельного участка согласно сведениям Единого государственного реестра недвижимости (Ркад), м²		616,00			
5.	Оценка расхождения Р и Ркад (Р - Ркад), м²		79			

1	2				3		
6.	Предельный минимальный и максимальный размеры земельного участка (Рмин и Рмакс), м²				Рмин = Рмин = 400 Рмакс = Рмакс = 2 500		
7.	Кадастровый или иной государственный учетный номер (инвентарный) здания, сооружения, объекта незавершенного строительства, расположенного на земельном участке				57:10:0060701:499		
8.	Вид (виды) разрешенного использования				Для садоводства		
8.1.	Дополнительные сведения об использовании земельного участка				—		
9.	Сведения о земельных участках (землях общего пользования, территории общего пользования), посредством которых обеспечивается доступ				Земли (земельные участки) общего пользования		
10.	Иные сведения				—		
4. Пояснения к сведениям об уточняемом земельном участке с кадастровым номером					57:10:0060701:120 :		
1.	—						
1. Сведения о характерных точках границ уточняемого земельного участка с кадастровым номером					57:10:0060701:76 :		
Система координат МСК-57					Зона № 1		
Обоз- начение харак- терных точек границ	Координаты, м				Метод определения координат	Формулы, примененные для расчета средней квадратической погрешности определения координат характерных точек границ (Mt), с подставленными в такие формулы значениями и итоговые (вычисленные) значения Mt, м	Описание закрепления точки
	содержатся в Едином государственном реестре недвижимости		определены в результате выполнения комплексных кадастровых работ				
	X	Y	X	Y			
1	2	3	4	5	6	7	8
н1У	—	—	346 672,44	1 284 521,87	Метод спутниковых геодезических измерений (определений)	$\sqrt{(0,07^2 + 0,07^2)} = 0,10$	—
н2У	—	—	346 686,09	1 284 537,30			
н3У	—	—	346 671,94	1 284 547,19			
н4У	—	—	346 667,25	1 284 550,37			
н5У	—	—	346 660,67	1 284 554,31			

1	2	3	4	5	6	7	8
н6У	—	—	346 658,47	1 284 554,63	Метод спутниковых геодезических измерений (определений)	$\sqrt{(0,07^2 + 0,07^2)} = 0,10$	—
н7У	—	—	346 654,56	1 284 550,00			
н8У	—	—	346 650,37	1 284 552,40			
н9У	—	—	346 648,24	1 284 549,96			
н10У	—	—	346 647,43	1 284 547,74			
1	346 649,79	1 284 545,61	346 649,79	1 284 545,61			
2	346 652,55	1 284 542,45	346 652,55	1 284 542,45			
3	346 649,10	1 284 537,74	346 649,10	1 284 537,74			
4	346 651,87	1 284 535,63	346 651,87	1 284 535,63			
5	346 671,29	1 284 522,47	—	—			
6	346 685,12	1 284 537,72	—	—			
7	346 665,86	1 284 550,86	—	—			
8	346 660,22	1 284 554,63	—	—			
9	346 658,18	1 284 554,95	—	—			
10	346 654,00	1 284 558,44	—	—			
11	346 647,74	1 284 550,45	—	—			
12	346 646,94	1 284 547,84	—	—			
						7,50	

1	2	3	4	5	6	7	8
н11У	—	—	346 672,17	1 284 522,01	Метод спутниковых геодезических измерений (определений)	$\sqrt{(0,07^2 + 0,07^2)} = 0,10$	—
н1У	—	—	346 672,44	1 284 521,87			

2. Сведения о частях границ уточняемого земельного участка с кадастровым номером 57:10:0060701:76 :

Обозначение части границ		Горизонтальное проложение (S), м	Описание прохождения части границ	Сведения о согласовании местоположения границ (согласовано/спорное)
от т.	до т.			
1	2	3	4	5
н1У	н2У	20,60	—	согласовано
н2У	н3У	17,26		
н3У	н4У	5,67		
н4У	н5У	7,67		
н5У	н6У	2,22		
н6У	н7У	6,06		
н7У	н8У	4,83		
н8У	н9У	3,24		
н9У	н10У	2,36		
н10У	1	3,18		
1	2	4,20		
2	3	5,84		
3	4	3,48		
4	н11У	24,45		
н11У	н1У	0,30		

3. Сведения о характеристиках уточняемого земельного участка с кадастровым номером 57:10:0060701:76 :

№ п/п	Наименование характеристики	Значение характеристики
1	2	3
1.	Адрес земельного участка	—
1.1.	Сведения о местоположении земельного участка (при отсутствии адреса) в структурированном в соответствии с федеральной информационной адресной системой виде	Российская Федерация, Орловская область, Орловский р-н
1.2.	Дополнительные сведения о местоположении земельного участка	—
2.	Площадь земельного участка ± величина погрешности определения (вычисления) площади ($P \pm \Delta P$), м²	669 ± 9,00

1	2	3
3.	Формула, примененная для вычисления предельной погрешности определения площади земельного участка, с подставленными значениями и итоговые (вычисленные) значения	$3,5*0,10*\sqrt{(669,00)} = 9$
4.	Площадь земельного участка согласно сведениям Единого государственного реестра недвижимости (Ркад), м²	681,00
5.	Оценка расхождения Р и Ркад (Р - Ркад), м²	12
6.	Предельный минимальный и максимальный размеры земельного участка (Рмин и Рмакс), м²	Рмин = Рмин = 400 Рмакс = Рмакс = 2 500
7.	Кадастровый или иной государственный учетный номер (инвентарный) здания, сооружения, объекта незавершенного строительства, расположенного на земельном участке	57:10:0060701:234
8.	Вид (виды) разрешенного использования	Для ведения садоводства
8.1.	Дополнительные сведения об использовании земельного участка	—
9.	Сведения о земельных участках (землях общего пользования, территории общего пользования), посредством которых обеспечивается доступ	Земли (земельные участки) общего пользования
10.	Иные сведения	—

4. Пояснения к сведениям об уточняемом земельном участке с кадастровым номером 57:10:0060701:76 :

1.	—
----	---

1. Сведения о характерных точках границ уточняемого земельного участка с кадастровым номером 57:10:0060701:54 :
Система координат МСК-57 Зона № 1

Обоз- начение харак- терных точек границ	Координаты, м				Метод определения координат	Формулы, примененные для расчета средней квадратической погрешности определения координат характерных точек границ (Mt), с подставленными в такие формулы значениями и итоговые (вычисленные) значения Mt, м	Описание закрепления точки
	содержатся в Едином государственном реестре недвижимости		определены в результате выполнения комплексных кадастровых работ				
	X	Y	X	Y			
1	2	3	4	5	6	7	8
1	346 654,39	1 284 433,61	346 654,39	1 284 433,61	Метод спутниковых геодезических измерений (определений)	$\sqrt{(0,07^2 + 0,07^2)} = 0,10$	Временный межевой знак

1	2	3	4	5	6	7	8
2	346 637,94	1 284 444,76	346 637,94	1 284 444,76	Метод спутниковых геодезических измерений (определений)	$\sqrt{(0,07^2 + 0,07^2)} = 0,10$	Временный межевой знак
3	346 619,78	1 284 426,61	346 619,78	1 284 426,61		0,20	
4	346 636,87	1 284 415,11	—	—			
5	346 637,54	1 284 414,66	—	—		$\sqrt{(0,07^2 + 0,07^2)} = 0,10$	
н1У	—	—	346 637,09	1 284 414,76			
н2У	—	—	346 637,77	1 284 414,84			
1	346 654,39	1 284 433,61	346 654,39	1 284 433,61			

2. Сведения о частях границ уточняемого земельного участка с кадастровым номером
57:10:0060701:54
:

Обозначение части границ		Горизонтальное проложение (S), м	Описание прохождения части границ	Сведения о согласовании местоположения границ (согласовано/спорное)
от т.	до т.			
1	2	3	4	5
1	2	19,87	—	согласовано
2	3	25,68		
3	н1У	20,98		
н1У	н2У	0,68		
н2У	1	25,07		

3. Сведения о характеристиках уточняемого земельного участка с кадастровым номером
57:10:0060701:54
:

№ п/п	Наименование характеристики	Значение характеристики
1	2	3
1.	Адрес земельного участка	—
1.1.	Сведения о местоположении земельного участка (при отсутствии адреса) в структурированном в соответствии с федеральной информационной адресной системой виде	Российская Федерация, Орловская область, Орловский р-н
1.2.	Дополнительные сведения о местоположении земельного участка	—
2.	Площадь земельного участка ± величина погрешности определения (вычисления) площади (Р ± ΔР), м²	522 ± 8,00

1	2	3
3.	Формула, примененная для вычисления предельной погрешности определения площади земельного участка, с подставленными значениями и итоговые (вычисленные) значения	$3,5*0,10*\sqrt{(522,00)} = 8$
4.	Площадь земельного участка согласно сведениям Единого государственного реестра недвижимости (Ркад), м²	519,00
5.	Оценка расхождения Р и Ркад (Р - Ркад), м²	3
6.	Предельный минимальный и максимальный размеры земельного участка (Рмин и Рмакс), м²	Рмин = Рмин = 400 Рмакс = Рмакс = 2 500
7.	Кадастровый или иной государственный учетный номер (инвентарный) здания, сооружения, объекта незавершенного строительства, расположенного на земельном участке	57:10:0060701:231
8.	Вид (виды) разрешенного использования	Для садоводства
8.1.	Дополнительные сведения об использовании земельного участка	—
9.	Сведения о земельных участках (землях общего пользования, территории общего пользования), посредством которых обеспечивается доступ	Земли (земельные участки) общего пользования
10.	Иные сведения	—

4. Пояснения к сведениям об уточняемом земельном участке с кадастровым номером 57:10:0060701:54 :

1.	—
----	---

1. Сведения о характерных точках границ уточняемого земельного участка с кадастровым номером 57:10:0060701:151 :

Система координат МСК-57 Зона № 1

Обоз- начение харак- терных точек границ	Координаты, м				Метод определения координат	Формулы, примененные для расчета средней квадратической погрешности определения координат характерных точек границ (Mt), с подставленными в такие формулы значениями и итоговые (вычисленные) значения Mt, м	Описание закрепления точки
	содержатся в Едином государственном реестре недвижимости		определены в результате выполнения комплексных кадастровых работ				
	X	Y	X	Y			
1	2	3	4	5	6	7	8
1	346 575,47	1 284 325,32	346 575,47	1 284 325,32	Метод спутниковых геодезических измерений (определений)	$\sqrt{(0,07^2 + 0,07^2)} = 0,10$	—

1	2	3	4	5	6	7	8
2	346 594,18	1 284 344,00	—	—	Метод спутниковых геодезических измерений (определений)	0,10	—
3	346 578,09	1 284 355,95	—	—			
н1У	—	—	346 592,93	1 284 344,76		$\sqrt{(0,07^2 + 0,07^2)} = 0,10$	Долговременный межевой знак
н2У	—	—	346 577,63	1 284 355,33			
4	346 559,40	1 284 336,69	346 559,40	1 284 336,69			
1	346 575,47	1 284 325,32	346 575,47	1 284 325,32			—

2. Сведения о частях границ уточняемого земельного участка с кадастровым номером
57:10:0060701:151
:

Обозначение части границ		Горизонтальное проложение (S), м	Описание прохождения части границ	Сведения о согласовании местоположения границ (согласовано/спорное)
от т.	до т.			
1	2	3	4	5
1	н1У	26,13	—	согласовано
н1У	н2У	18,60		
н2У	4	26,07		
4	1	19,69		

3. Сведения о характеристиках уточняемого земельного участка с кадастровым номером
57:10:0060701:151
:

№ п/п	Наименование характеристики	Значение характеристики
1	2	3
1.	Адрес земельного участка	—
1.1.	Сведения о местоположении земельного участка (при отсутствии адреса) в структурированном в соответствии с федеральной информационной адресной системой виде	Российская Федерация, Орловская область, Орловский р-н
1.2.	Дополнительные сведения о местоположении земельного участка	—
2.	Площадь земельного участка ± величина погрешности определения (вычисления) площади (Р ± ΔР), м²	494 ± 8,00
3.	Формула, примененная для вычисления предельной погрешности определения площади земельного участка, с подставленными значениями и итоговые (вычисленные) значения	3,5*0,10*√(494,00) = 8

1	2	3
4.	Площадь земельного участка согласно сведениям Единого государственного реестра недвижимости (Ркад), м ²	523,00
5.	Оценка расхождения Р и Ркад (Р - Ркад), м ²	29
6.	Предельный минимальный и максимальный размеры земельного участка (Рмин и Рмакс), м ²	Рмин = Рмин = 400 Рмакс = Рмакс = 2 500
7.	Кадастровый или иной государственный учетный номер (инвентарный) здания, сооружения, объекта незавершенного строительства, расположенного на земельном участке	—
8.	Вид (виды) разрешенного использования	Для дачного садоводства
8.1.	Дополнительные сведения об использовании земельного участка	—
9.	Сведения о земельных участках (землях общего пользования, территории общего пользования), посредством которых обеспечивается доступ	Земли (земельные участки) общего пользования
10.	Иные сведения	—

4. Пояснения к сведениям об уточняемом земельном участке с кадастровым номером 57:10:0060701:151 :

1.	—
----	---

1. Сведения о характерных точках границ уточняемого земельного участка с кадастровым номером 57:10:0060701:153 :
Система координат МСК-57 Зона № 1

Обоз- начение харак- терных точек границ	Координаты, м				Метод определения координат	Формулы, примененные для расчета средней квадратической погрешности определения координат характерных точек границ (Mt), с подставленными в такие формулы значениями и итоговые (вычисленные) значения Mt, м	Описание закрепления точки
	содержатся в Едином государственном реестре недвижимости		определены в результате выполнения комплексных кадастровых работ				
	X	Y	X	Y			
1	2	3	4	5	6	7	8
1	346 559,40	1 284 336,69	346 559,40	1 284 336,69	Метод спутниковых геодезических измерений (определений)	$\sqrt{(0,07^2 + 0,07^2)} = 0,10$	Долговременный межевой знак
2	346 578,09	1 284 355,95	—	—			
3	346 576,02	1 284 357,26	—	—			

1	2	3	4	5	6	7	8
4	346 560,74	1 284 366,92	—	—	Метод спутниковых геодезических измерений (определений)	$\sqrt{(0,07^2 + 0,07^2)} = 0,10$	Долговременный межевой знак
н1У	—	—	346 577,63	1 284 355,33			
н2У	—	—	346 560,44	1 284 366,63			
5	346 542,56	1 284 348,33	346 542,56	1 284 348,33			
1	346 559,40	1 284 336,69	346 559,40	1 284 336,69			

2. Сведения о частях границ уточняемого земельного участка с кадастровым номером 57:10:0060701:153 :

Обозначение части границ		Горизонтальное проложение (S), м	Описание прохождения части границ	Сведения о согласовании местоположения границ (согласовано/спорное)
от т.	до т.			
1	2	3	4	5
1	н1У	26,07	—	согласовано
н1У	н2У	20,57		
н2У	5	25,58		
5	1	20,47		

3. Сведения о характеристиках уточняемого земельного участка с кадастровым номером 57:10:0060701:153 :

№ п/п	Наименование характеристики	Значение характеристики
1	2	3
1.	Адрес земельного участка	—
1.1.	Сведения о местоположении земельного участка (при отсутствии адреса) в структурированном в соответствии с федеральной информационной адресной системой виде	Российская Федерация, Орловская область, Орловский р-н
1.2.	Дополнительные сведения о местоположении земельного участка	—
2.	Площадь земельного участка ± величина погрешности определения (вычисления) площади ($P \pm \Delta P$), м²	$521 \pm 8,00$
3.	Формула, примененная для вычисления предельной погрешности определения площади земельного участка, с подставленными значениями и итоговые (вычисленные) значения	$3,5 * 0,10 * \sqrt{(521,00)} = 8$
4.	Площадь земельного участка согласно сведениям Единого государственного реестра недвижимости (Ркад), м²	532,00

1	2				3		
5.	Оценка расхождения Р и Ркад (Р - Ркад), м²				11		
6.	Предельный минимальный и максимальный размеры земельного участка (Рмин и Рмакс), м²				Рмин = Рмин = 400 Рмакс = Рмакс = 2 500		
7.	Кадастровый или иной государственный учетный номер (инвентарный) здания, сооружения, объекта незавершенного строительства, расположенного на земельном участке				—		
8.	Вид (виды) разрешенного использования				Для садоводства		
8.1.	Дополнительные сведения об использовании земельного участка				—		
9.	Сведения о земельных участках (землях общего пользования, территории общего пользования), посредством которых обеспечивается доступ				Земли (земельные участки) общего пользования		
10.	Иные сведения				—		
4. Пояснения к сведениям об уточняемом земельном участке с кадастровым номером					57:10:0060701:153 :		
1.	—						
1. Сведения о характерных точках границ уточняемого земельного участка с кадастровым номером					57:10:0060701:30 :		
Система координат МСК-57					Зона № 1		
Обоз- начение харак- терных точек границ	Координаты, м				Метод определения координат	Формулы, примененные для расчета средней квадратической погрешности определения координат характерных точек границ (Mt), с подставленными в такие формулы значениями и итоговые (вычисленные) значения Mt, м	Описание закрепления точки
	содержатся в Едином государственном реестре недвижимости		определены в результате выполнения комплексных кадастровых работ				
	X	Y	X	Y			
1	2	3	4	5	6	7	8
1	346 518,54	1 284 297,59	346 518,54	1 284 297,59	Метод спутниковых геодезических измерений (определений)	$\sqrt{(0,07^2 + 0,07^2)} = 0,10$	—
2	346 535,01	1 284 286,06	—	—		7,50	
n1Y	—	—	346 535,00	1 284 286,32		$\sqrt{(0,07^2 + 0,07^2)} = 0,10$	
3	346 544,43	1 284 296,06	346 544,43	1 284 296,06			

1	2	3	4	5	6	7	8
4	346 552,44	1 284 304,70	—	—	Метод спутниковых геодезических измерений (определений)	7,50	—
5	346 553,31	1 284 305,85	—	—			
6	346 539,08	1 284 314,23	—	—		0,30	
н2У	—	—	346 552,98	1 284 305,10		$\sqrt{(0,07^2 + 0,07^2)} = 0,10$	
н3У	—	—	346 536,58	1 284 316,18			
1	346 518,54	1 284 297,59	346 518,54	1 284 297,59			

2. Сведения о частях границ уточняемого земельного участка с кадастровым номером
57:10:0060701:30
:

Обозначение части границ		Горизонтальное проложение (S), м	Описание прохождения части границ	Сведения о согласовании местоположения границ (согласовано/спорное)
от т.	до т.			
1	2	3	4	5
1	н1У	19,95	—	согласовано
н1У	3	13,56		
3	н2У	12,44		
н2У	н3У	19,79		
н3У	1	25,90		

3. Сведения о характеристиках уточняемого земельного участка с кадастровым номером
57:10:0060701:30
:

№ п/п	Наименование характеристики	Значение характеристики
1	2	3
1.	Адрес земельного участка	—
1.1.	Сведения о местоположении земельного участка (при отсутствии адреса) в структурированном в соответствии с федеральной информационной адресной системой виде	Российская Федерация, Орловская область, Орловский р-н
1.2.	Дополнительные сведения о местоположении земельного участка	—
2.	Площадь земельного участка ± величина погрешности определения (вычисления) площади (Р ± ΔР), м²	509 ± 8,00

1	2				3		
3.	Формула, примененная для вычисления предельной погрешности определения площади земельного участка, с подставленными значениями и итоговые (вычисленные) значения				3,5*0,10*√(509,00) = 8		
4.	Площадь земельного участка согласно сведениям Единого государственного реестра недвижимости (Ркад), м²				475,00		
5.	Оценка расхождения Р и Ркад (Р - Ркад), м²				34		
6.	Предельный минимальный и максимальный размеры земельного участка (Рмин и Рмакс), м²				Рмин = Рмин = 400 Рмакс = Рмакс = 2 500		
7.	Кадастровый или иной государственный учетный номер (инвентарный) здания, сооружения, объекта незавершенного строительства, расположенного на земельном участке				57:10:0060701:306		
8.	Вид (виды) разрешенного использования				Для садоводства		
8.1.	Дополнительные сведения об использовании земельного участка				—		
9.	Сведения о земельных участках (землях общего пользования, территории общего пользования), посредством которых обеспечивается доступ				Земли (земельные участки) общего пользования		
10.	Иные сведения				—		
4. Пояснения к сведениям об уточняемом земельном участке с кадастровым номером					57:10:0060701:30 :		
1.	—						
1. Сведения о характерных точках границ уточняемого земельного участка с кадастровым номером					57:10:0060701:17 :		
Система координат МСК-57					Зона № 1		
Обозначение характерных точек границ	Координаты, м				Метод определения координат	Формулы, примененные для расчета средней квадратической погрешности определения координат характерных точек границ (Mt), с подставленными в такие формулы значениями и итоговые (вычисленные) значения Mt, м	Описание закрепления точки
	содержатся в Едином государственном реестре недвижимости		определены в результате выполнения комплексных кадастровых работ				
	X	Y	X	Y			
1	2	3	4	5	6	7	8
n1Y	—	—	346 501,46	1 284 309,02	Метод спутниковых геодезических измерений (определений)	√(0,07² + 0,07²) = 0,10	—

1	2	3	4	5	6	7	8
1	346 518,54	1 284 297,59	346 518,54	1 284 297,59	Метод спутниковых геодезических измерений (определений)	$\sqrt{(0,07^2 + 0,07^2)} = 0,10$	626002000000
2	346 539,08	1 284 314,23	—	—		0,30	—
3	346 520,47	1 284 326,28	—	—			
4	346 501,54	1 284 309,19	—	—			
н2У	—	—	346 536,58	1 284 316,18		$\sqrt{(0,07^2 + 0,07^2)} = 0,10$	
н3У	—	—	346 519,07	1 284 327,99			
н1У	—	—	346 501,46	1 284 309,02			

2. Сведения о частях границ уточняемого земельного участка с кадастровым номером
57:10:0060701:17
:

Обозначение части границ		Горизонтальное проложение (S), м	Описание прохождения части границ	Сведения о согласовании местоположения границ (согласовано/спорное)
от т.	до т.			
1	2	3	4	5
н1У	1	20,55	—	согласовано
1	н2У	25,90		
н2У	н3У	21,12		
н3У	н1У	25,88		

3. Сведения о характеристиках уточняемого земельного участка с кадастровым номером
57:10:0060701:17
:

№ п/п	Наименование характеристики	Значение характеристики
1	2	3
1.	Адрес земельного участка	—
1.1.	Сведения о местоположении земельного участка (при отсутствии адреса) в структурированном в соответствии с федеральной информационной адресной системой виде	Российская Федерация, Орловская область, Орловский р-н
1.2.	Дополнительные сведения о местоположении земельного участка	—
2.	Площадь земельного участка ± величина погрешности определения (вычисления) площади (Р ± ΔР), м²	532 ± 8,00

1	2	3
3.	Формула, примененная для вычисления предельной погрешности определения площади земельного участка, с подставленными значениями и итоговые (вычисленные) значения	$3,5*0,10*\sqrt{(532,00)} = 8$
4.	Площадь земельного участка согласно сведениям Единого государственного реестра недвижимости (Ркад), м²	534,00
5.	Оценка расхождения Р и Ркад (Р - Ркад), м²	2
6.	Предельный минимальный и максимальный размеры земельного участка (Рмин и Рмакс), м²	Рмин = Рмин = 400 Рмакс = Рмакс = 2 500
7.	Кадастровый или иной государственный учетный номер (инвентарный) здания, сооружения, объекта незавершенного строительства, расположенного на земельном участке	—
8.	Вид (виды) разрешенного использования	Для садоводства
8.1.	Дополнительные сведения об использовании земельного участка	—
9.	Сведения о земельных участках (землях общего пользования, территории общего пользования), посредством которых обеспечивается доступ	Земли (земельные участки) общего пользования
10.	Иные сведения	—

4. Пояснения к сведениям об уточняемом земельном участке с кадастровым номером 57:10:0060701:17 :

1.	—
----	---

1. Сведения о характерных точках границ уточняемого земельного участка с кадастровым номером 57:10:0060701:303 :

Система координат МСК-57 Зона № 1

Обоз- начение харак- терных точек границ	Координаты, м				Метод определения координат	Формулы, примененные для расчета средней квадратической погрешности определения координат характерных точек границ (Mt), с подставленными в такие формулы значениями и итоговые (вычисленные) значения Mt, м	Описание закрепления точки
	содержатся в Едином государственном реестре недвижимости		определены в результате выполнения комплексных кадастровых работ				
	X	Y	X	Y			
1	2	3	4	5	6	7	8
1	346 534,90	1 284 286,14	—	—	Метод спутниковых геодезических измерений (определений)	0,10	Временный межевой знак

1	2	3	4	5	6	7	8
2	346 518,79	1 284 297,42	—	—	Метод спутниковых геодезических измерений (определений)	0,10	Временный межевой знак
3	346 501,31	1 284 278,62	—	—		$\sqrt{(0,07^2 + 0,07^2)} = 0,10$	
н1У	—	—	346 535,00	1 284 286,32			
н2У	—	—	346 518,54	1 284 297,59			
н3У	—	—	346 501,25	1 284 278,75			
5	346 517,59	1 284 267,65	346 517,59	1 284 267,65		0,10	
1	346 534,90	1 284 286,14	—	—			

2. Сведения о частях границ уточняемого земельного участка с кадастровым номером
57:10:0060701:303
:

Обозначение части границ		Горизонтальное проложение (S), м	Описание прохождения части границ	Сведения о согласовании местоположения границ (согласовано/спорное)
от т.	до т.			
1	2	3	4	5
н1У	н2У	19,95	—	согласовано
н2У	н3У	25,57		
н3У	5	19,75		
5	н1У	25,53		

3. Сведения о характеристиках уточняемого земельного участка с кадастровым номером
57:10:0060701:303
:

№ п/п	Наименование характеристики	Значение характеристики
1	2	3
1.	Адрес земельного участка	—
1.1.	Сведения о местоположении земельного участка (при отсутствии адреса) в структурированном в соответствии с федеральной информационной адресной системой виде	302521, Российская Федерация, Орловская область, Орловский р-н
1.2.	Дополнительные сведения о местоположении земельного участка	—
2.	Площадь земельного участка ± величина погрешности определения (вычисления) площади (Р ± ΔР), м²	502 ± 8,00

1	2	3
3.	Формула, примененная для вычисления предельной погрешности определения площади земельного участка, с подставленными значениями и итоговые (вычисленные) значения	$3,5*0,10*\sqrt{(502,00)} = 8$
4.	Площадь земельного участка согласно сведениям Единого государственного реестра недвижимости (Ркад), м²	495,00
5.	Оценка расхождения Р и Ркад (Р - Ркад), м²	7
6.	Предельный минимальный и максимальный размеры земельного участка (Рмин и Рмакс), м²	Рмин = Рмин = 400 Рмакс = Рмакс = 2 500
7.	Кадастровый или иной государственный учетный номер (инвентарный) здания, сооружения, объекта незавершенного строительства, расположенного на земельном участке	—
8.	Вид (виды) разрешенного использования	Для садоводства
8.1.	Дополнительные сведения об использовании земельного участка	—
9.	Сведения о земельных участках (землях общего пользования, территории общего пользования), посредством которых обеспечивается доступ	Земли (земельные участки) общего пользования
10.	Иные сведения	—

4. Пояснения к сведениям об уточняемом земельном участке с кадастровым номером 57:10:0060701:303 :

1.	—
----	---

1. Сведения о характерных точках границ уточняемого земельного участка с кадастровым номером 57:10:0060701:97 :

Система координат МСК-57 Зона № 1

Обоз- начение харак- терных точек границ	Координаты, м				Метод определения координат	Формулы, примененные для расчета средней квадратической погрешности определения координат характерных точек границ (Mt), с подставленными в такие формулы значениями и итоговые (вычисленные) значения Mt, м	Описание закрепления точки
	содержатся в Едином государственном реестре недвижимости		определены в результате выполнения комплексных кадастровых работ				
	X	Y	X	Y			
1	2	3	4	5	6	7	8
1	346 551,97	1 284 242,36	—	—	Метод спутниковых геодезических измерений (определений)	7,50	—

1	2	3	4	5	6	7	8
2	346 566,25	1 284 261,70	—	—	Метод спутниковых геодезических измерений (определений)	7,50	—
3	346 546,57	1 284 276,61	—	—			
4	346 529,23	1 284 258,08	—	—			
н1У	—	—	346 561,21	1 284 238,22			
н2У	—	—	346 574,86	1 284 255,42			
н3У	—	—	346 551,51	1 284 275,03			
н4У	—	—	346 534,45	1 284 256,21			
н5У	—	—	346 546,61	1 284 247,67			
н6У	—	—	346 551,19	1 284 244,49			
1	346 551,97	1 284 242,36	—	—		7,50	

2. Сведения о частях границ уточняемого земельного участка с кадастровым номером

57:10:0060701:97

:

Обозначение части границ		Горизонтальное проложение (S), м	Описание прохождения части границ	Сведения о согласовании местоположения границ (согласовано/спорное)
от т.	до т.			
1	2	3	4	5
н1У	н2У	21,96	—	согласовано
н2У	н3У	30,49		
н3У	н4У	25,40		
н4У	н5У	14,86		
н5У	н6У	5,58		
н6У	н1У	11,82		

3. Сведения о характеристиках уточняемого земельного участка с кадастровым номером

57:10:0060701:97

:

№ п/п	Наименование характеристики	Значение характеристики
1	2	3

1	2	3
1.	Адрес земельного участка	—
1.1.	Сведения о местоположении земельного участка (при отсутствии адреса) в структурированном в соответствии с федеральной информационной адресной системой виде	Российская Федерация, Орловская область, Орловский р-н
1.2.	Дополнительные сведения о местоположении земельного участка	—
2.	Площадь земельного участка \pm величина погрешности определения (вычисления) площади ($P \pm \Delta P$), м ²	$746 \pm 10,00$
3.	Формула, примененная для вычисления предельной погрешности определения площади земельного участка, с подставленными значениями и итоговые (вычисленные) значения	$3,5*0,10*\sqrt{(746,00)} = 10$
4.	Площадь земельного участка согласно сведениям Единого государственного реестра недвижимости (Ркад), м ²	644,00
5.	Оценка расхождения Р и Ркад ($P - P_{кад}$), м ²	102
6.	Предельный минимальный и максимальный размеры земельного участка (Рмин и Рмакс), м ²	Рмин = Рмин = 400 Рмакс = Рмакс = 2 500
7.	Кадастровый или иной государственный учетный номер (инвентарный) здания, сооружения, объекта незавершенного строительства, расположенного на земельном участке	57:10:0060701:476
8.	Вид (виды) разрешенного использования	Для садоводства
8.1.	Дополнительные сведения об использовании земельного участка	—
9.	Сведения о земельных участках (землях общего пользования, территории общего пользования), посредством которых обеспечивается доступ	Земли (земельные участки) общего пользования
10.	Иные сведения	—
4. Пояснения к сведениям об уточняемом земельном участке с кадастровым номером		57:10:0060701:97 :
1.	—	

1. Сведения о характерных точках границ уточняемого земельного участка с кадастровым номером						57:10:0060701:339					
Система координат				МСК-57				Зона №		1	
Обоз- начение харак- терных точек границ	Координаты, м				Метод определения координат	Формулы, примененные для расчета средней квадратической погрешности определения координат характерных точек границ (Mt), с подставленными в такие формулы значениями и итоговые (вычисленные) значения Mt, м	Описание закрепления точки				
	содержатся в Едином государственном реестре недвижимости		определены в результате выполнения комплексных кадастровых работ								
	X	Y	X	Y							
1	2	3	4	5	6	7	8				
1	346 598,05	1 284 273,39	—	—	Метод спутниковых геодезических измерений (определений)	0,10	Закрепление отсутствует				
2	346 570,03	1 284 293,31	—	—							
3	346 551,61	1 284 274,99	—	—							
4	346 577,81	1 284 253,81	—	—							
н1У	—	—	346 595,30	1 284 275,56							
н2У	—	—	346 570,21	1 284 293,40		$\sqrt{(0,07^2 + 0,07^2)} = 0,10$	—				
н3У	—	—	346 551,51	1 284 275,03							
н4У	—	—	346 574,86	1 284 255,42							
н5У	—	—	346 579,33	1 284 258,99							
н6У	—	—	346 585,34	1 284 264,94							
н7У	—	—	346 590,09	1 284 269,66							
1	346 598,05	1 284 273,39	—	—			0,10	Закрепление отсутствует			

2. Сведения о частях границ уточняемого земельного участка с кадастровым номером				57:10:0060701:339		:
Обозначение части границ		Горизонтальное проложение (S), м	Описание прохождения части границ	Сведения о согласовании местоположения границ (согласовано/спорное)		
от т.	до т.					
1	2	3	4	5		
н1У	н2У	30,79	—	согласовано		
н2У	н3У	26,21				
н3У	н4У	30,49				
н4У	н5У	5,72				
н5У	н6У	8,46				
н6У	н7У	6,70				
н7У	н1У	7,87				
3. Сведения о характеристиках уточняемого земельного участка с кадастровым номером				57:10:0060701:339		:
№ п/п	Наименование характеристики		Значение характеристики			
1	2		3			
1.	Адрес земельного участка		—			
1.1.	Сведения о местоположении земельного участка (при отсутствии адреса) в структурированном в соответствии с федеральной информационной адресной системой виде		302521, Российская Федерация, Орловская область, Орловский р-н, Малая Фоминка д			
1.2.	Дополнительные сведения о местоположении земельного участка		—			
2.	Площадь земельного участка ± величина погрешности определения (вычисления) площади (Р ± ΔР), м²		845 ± 10,00			
3.	Формула, примененная для вычисления предельной погрешности определения площади земельного участка, с подставленными значениями и итоговые (вычисленные) значения		3,5*0,10*√(845,00) = 10			
4.	Площадь земельного участка согласно сведениям Единого государственного реестра недвижимости (Ркад), м²		911,00			
5.	Оценка расхождения Р и Ркад (Р - Ркад), м²		66			
6.	Предельный минимальный и максимальный размеры земельного участка (Рмин и Рмакс), м²		Рмин = Рмин = 400 Рмакс = Рмакс = 2 500			
7.	Кадастровый или иной государственный учетный номер (инвентарный) здания, сооружения, объекта незавершенного строительства, расположенного на земельном участке		57:10:0060701:342			
8.	Вид (виды) разрешенного использования		Для ведения садоводства			

1	2				3		
8.1.	Дополнительные сведения об использовании земельного участка				—		
9.	Сведения о земельных участках (землях общего пользования, территории общего пользования), посредством которых обеспечивается доступ				Земли (земельные участки) общего пользования		
10.	Иные сведения				—		
4. Пояснения к сведениям об уточняемом земельном участке с кадастровым номером					57:10:0060701:339 :		
1.	—						
1. Сведения о характерных точках границ уточняемого земельного участка с кадастровым номером					57:10:0060701:298 :		
Система координат МСК-57					Зона № 1		
Обозначение характерных точек границ	Координаты, м				Метод определения координат	Формулы, примененные для расчета средней квадратической погрешности определения координат характерных точек границ (Mt), с подставленными в такие формулы значениями и итоговые (вычисленные) значения Mt, м	Описание закрепления точки
	содержатся в Едином государственном реестре недвижимости		определены в результате выполнения комплексных кадастровых работ				
	X	Y	X	Y			
1	2	3	4	5	6	7	8
1	346 518,54	1 284 297,59	346 518,54	1 284 297,59	Метод спутниковых геодезических измерений (определений)	$\sqrt{(0,07^2 + 0,07^2)} = 0,10$	626002000000
2	346 504,78	1 284 306,33	—	—		0,10	
3	346 501,20	1 284 308,78	—	—			
4	346 484,50	1 284 290,43	—	—			
n1Y	—	—	346 501,46	1 284 309,02			
n2Y	—	—	346 484,58	1 284 290,56			
5	346 487,66	1 284 288,20	346 487,66	1 284 288,20			
6	346 491,54	1 284 285,58	346 491,54	1 284 285,58			

1	2	3	4	5	6	7	8
7	346 495,13	1 284 282,96	346 495,13	1 284 282,96	Метод спутниковых геодезических измерений (определений)	$\sqrt{(0,07^2 + 0,07^2)} = 0,10$	626002000000
8	346 501,26	1 284 278,56	—	—		0,10	
9	346 501,31	1 284 278,62	—	—			
10	346 518,79	1 284 297,42	—	—			
н3У	—	—	346 501,25	1 284 278,75		$\sqrt{(0,07^2 + 0,07^2)} = 0,10$	Временный межевой знак
н4У	—	—	346 501,95	1 284 279,51			
1	346 518,54	1 284 297,59	346 518,54	1 284 297,59			626002000000

2. Сведения о частях границ уточняемого земельного участка с кадастровым номером
57:10:0060701:298
:

Обозначение части границ		Горизонтальное проложение (S), м	Описание прохождения части границ	Сведения о согласовании местоположения границ (согласовано/спорное)
от т.	до т.			
1	2	3	4	5
1	н1У	20,55	—	согласовано
н1У	н2У	25,01		
н2У	5	3,88		
5	6	4,68		
6	7	4,44		
7	н3У	7,43		
н3У	н4У	1,03		
н4У	1	24,54		

3. Сведения о характеристиках уточняемого земельного участка с кадастровым номером
57:10:0060701:298
:

№ п/п	Наименование характеристики	Значение характеристики
1	2	3

1	2	3
1.	Адрес земельного участка	—
1.1.	Сведения о местоположении земельного участка (при отсутствии адреса) в структурированном в соответствии с федеральной информационной адресной системой виде	Российская Федерация, Орловская область, Орловский р-н
1.2.	Дополнительные сведения о местоположении земельного участка	—
2.	Площадь земельного участка \pm величина погрешности определения (вычисления) площади ($P \pm \Delta P$), м ²	$515 \pm 8,00$
3.	Формула, примененная для вычисления предельной погрешности определения площади земельного участка, с подставленными значениями и итоговые (вычисленные) значения	$3,5*0,10*\sqrt{(515,00)} = 8$
4.	Площадь земельного участка согласно сведениям Единого государственного реестра недвижимости (Ркад), м ²	516,00
5.	Оценка расхождения Р и Ркад ($P - P_{кад}$), м ²	1
6.	Предельный минимальный и максимальный размеры земельного участка ($P_{мин}$ и $P_{макс}$), м ²	$P_{мин} = P_{мин} = 400$ $P_{макс} = P_{макс} = 2\,500$
7.	Кадастровый или иной государственный учетный номер (инвентарный) здания, сооружения, объекта незавершенного строительства, расположенного на земельном участке	—
8.	Вид (виды) разрешенного использования	Для садоводства
8.1.	Дополнительные сведения об использовании земельного участка	—
9.	Сведения о земельных участках (землях общего пользования, территории общего пользования), посредством которых обеспечивается доступ	Земли (земельные участки) общего пользования
10.	Иные сведения	—
4. Пояснения к сведениям об уточняемом земельном участке с кадастровым номером		57:10:0060701:298 :
1.	—	

1. Сведения о характерных точках границ уточняемого земельного участка с кадастровым номером						57:10:0060701:301		:	
Система координат					МСК-57		Зона №		1
Обоз- начение харак- терных точек границ	Координаты, м				Метод определения координат	Формулы, примененные для расчета средней квадратической погрешности определения координат характерных точек границ (Mt), с подставленными в такие формулы значениями и итоговые (вычисленные) значения Mt, м	Описание закрепления точки		
	содержатся в Едином государственном реестре недвижимости		определены в результате выполнения комплексных кадастровых работ						
	X	Y	X	Y					
1	2	3	4	5	6	7	8		
н1У	—	—	346 501,46	1 284 309,02	Метод спутниковых геодезических измерений (определений)	$\sqrt{(0,07^2 + 0,07^2)} = 0,10$	626002000000		
1	346 484,53	1 284 320,78	346 484,53	1 284 320,78					
2	346 482,01	1 284 318,17	—	—		0,10			
3	346 477,66	1 284 313,97	346 477,66	1 284 313,97		$\sqrt{(0,07^2 + 0,07^2)} = 0,10$			
4	346 471,63	1 284 308,34	—	—		0,10			
5	346 469,62	1 284 306,11	—	—					
6	346 468,64	1 284 304,35	—	—					
7	346 470,63	1 284 300,25	—	—					
8	346 484,50	1 284 290,43	—	—					
9	346 501,20	1 284 308,78	—	—					
10	346 492,23	1 284 314,93	—	—					
н2У	—	—	346 469,80	1 284 306,23		$\sqrt{(0,07^2 + 0,07^2)} = 0,10$			

1	2	3	4	5	6	7	8
н3У	—	—	346 468,52	1 284 304,33	Метод спутниковых геодезических измерений (определений)	$\sqrt{(0,07^2 + 0,07^2)} = 0,10$	626002000000
н4У	—	—	346 470,73	1 284 300,39			
н5У	—	—	346 484,58	1 284 290,56			
н1У	—	—	346 501,46	1 284 309,02			

2. Сведения о частях границ уточняемого земельного участка с кадастровым номером 57:10:0060701:301 :

Обозначение части границ		Горизонтальное проложение (S), м	Описание прохождения части границ	Сведения о согласовании местоположения границ (согласовано/спорное)
от т.	до т.			
1	2	3	4	5
н1У	1	20,61	—	согласовано
1	3	9,67		
3	н2У	11,03		
н2У	н3У	2,29		
н3У	н4У	4,52		
н4У	н5У	16,98		
н5У	н1У	25,01		

3. Сведения о характеристиках уточняемого земельного участка с кадастровым номером 57:10:0060701:301 :

№ п/п	Наименование характеристики	Значение характеристики
1	2	3
1.	Адрес земельного участка	—
1.1.	Сведения о местоположении земельного участка (при отсутствии адреса) в структурированном в соответствии с федеральной информационной адресной системой виде	Российская Федерация, Орловская область, Орловский р-н
1.2.	Дополнительные сведения о местоположении земельного участка	—
2.	Площадь земельного участка \pm величина погрешности определения (вычисления) площади ($P \pm \Delta P$), м ²	$519 \pm 8,00$
3.	Формула, примененная для вычисления предельной погрешности определения площади земельного участка, с подставленными значениями и итоговые (вычисленные) значения	$3,5 * 0,10 * \sqrt{(519,00)} = 8$

1	2				3		
4.	Площадь земельного участка согласно сведениям Единого государственного реестра недвижимости (Ркад), м²				516,00		
5.	Оценка расхождения Р и Ркад (Р - Ркад), м²				3		
6.	Предельный минимальный и максимальный размеры земельного участка (Рмин и Рмакс), м²				Рмин = Рмин = 400 Рмакс = Рмакс = 2 500		
7.	Кадастровый или иной государственный учетный номер (инвентарный) здания, сооружения, объекта незавершенного строительства, расположенного на земельном участке				—		
8.	Вид (виды) разрешенного использования				Для садоводства		
8.1.	Дополнительные сведения об использовании земельного участка				—		
9.	Сведения о земельных участках (землях общего пользования, территории общего пользования), посредством которых обеспечивается доступ				Земли (земельные участки) общего пользования		
10.	Иные сведения				—		
4. Пояснения к сведениям об уточняемом земельном участке с кадастровым номером					57:10:0060701:301 :		
1.	—						
1. Сведения о характерных точках границ уточняемого земельного участка с кадастровым номером					57:10:0060701:37 :		
Система координат МСК-57					Зона № 1		
Обоз- начение харак- терных точек границ	Координаты, м				Метод определения координат	Формулы, примененные для расчета средней квадратической погрешности определения координат характерных точек границ (Mt), с подставленными в такие формулы значениями и итоговые (вычисленные) значения Mt, м	Описание закрепления точки
	содержатся в Едином государственном реестре недвижимости		определены в результате выполнения комплексных кадастровых работ				
	X	Y	X	Y			
1	2	3	4	5	6	7	8
1	347 009,59	1 285 130,13	—	—	Метод спутниковых геодезических измерений (определений)	7,50	—
2	346 985,35	1 285 105,03	—	—			
3	347 002,26	1 285 083,25	—	—			

1	2	3	4	5	6	7	8
4	347 019,91	1 285 096,65	—	—	Метод спутниковых геодезических измерений (определений)	7,50	—
5	347 008,54	1 285 124,50	—	—			
6	347 011,47	1 285 129,73	—	—			
7	347 010,89	1 285 130,82	—	—			
н1У	—	—	347 005,36	1 285 131,05		$\sqrt{(0,07^2 + 0,07^2)} = 0,10$	
н2У	—	—	346 991,59	1 285 117,31			
н3У	—	—	346 994,92	1 285 114,06			
н4У	—	—	346 986,10	1 285 104,12			
н5У	—	—	347 002,33	1 285 081,83			
н6У	—	—	347 020,25	1 285 095,64			
н7У	—	—	347 008,25	1 285 124,30			
н8У	—	—	347 011,68	1 285 128,23			
н9У	—	—	347 010,12	1 285 131,03			
1	347 009,59	1 285 130,13	—	—		7,50	

2. Сведения о частях границ уточняемого земельного участка с кадастровым номером					57:10:0060701:37		:
Обозначение части границ		Горизонтальное проложение (S), м	Описание прохождения части границ	Сведения о согласовании местоположения границ (согласовано/спорное)			
от т.	до т.						
1	2	3	4	5			
н1У	н2У	19,45	—	согласовано			
н2У	н3У	4,65					
н3У	н4У	13,29					

1	2	3	4	5
н4У	н5У	27,57	—	согласовано
н5У	н6У	22,62		
н6У	н7У	31,07		
н7У	н8У	5,22		
н8У	н9У	3,21		
н9У	н1У	4,76		

3. Сведения о характеристиках уточняемого земельного участка с кадастровым номером 57:10:0060701:37 :

№ п/п	Наименование характеристики	Значение характеристики
1	2	3
1.	Адрес земельного участка	Российская Федерация, Орловская область, м.о. Орловский, д. Малая Фоминка, тер. СНТ Юбилейный, з/у 324
1.1.	Сведения о местоположении земельного участка (при отсутствии адреса) в структурированном в соответствии с федеральной информационной адресной системой виде	—
1.2.	Дополнительные сведения о местоположении земельного участка	—
2.	Площадь земельного участка ± величина погрешности определения (вычисления) площади ($P \pm \Delta P$), м²	$900 \pm 11,00$
3.	Формула, примененная для вычисления предельной погрешности определения площади земельного участка, с подставленными значениями и итоговые (вычисленные) значения	$3,5*0,10*\sqrt{(900,00)} = 11$
4.	Площадь земельного участка согласно сведениям Единого государственного реестра недвижимости (Ркад), м²	800,00
5.	Оценка расхождения Р и Ркад ($P - P_{кад}$), м²	100
6.	Предельный минимальный и максимальный размеры земельного участка (Рмин и Рмакс), м²	Рмин = Рмин = 400 Рмакс = Рмакс = 2 500
7.	Кадастровый или иной государственный учетный номер (инвентарный) здания, сооружения, объекта незавершенного строительства, расположенного на земельном участке	57:10:0060701:500
8.	Вид (виды) разрешенного использования	подсобное хозяйство
8.1.	Дополнительные сведения об использовании земельного участка	—
9.	Сведения о земельных участках (землях общего пользования, территории общего пользования), посредством которых обеспечивается доступ	Земли (земельные участки) общего пользования

1	2				3				
10.	Иные сведения				—				
4. Пояснения к сведениям об уточняемом земельном участке с кадастровым номером					57:10:0060701:37			:	
1.	—								
1. Сведения о характерных точках границ уточняемого земельного участка с кадастровым номером					57:10:0060701:157				:
Система координат					МСК-57				Зона № 1
Обоз- начение харак- терных точек границ	Координаты, м				Метод определения координат	Формулы, примененные для расчета средней квадратической погрешности определения координат характерных точек границ (Mt), с подставленными в такие формулы значениями и итоговые (вычисленные) значения Mt, м	Описание закрепления точки		
	содержатся в Едином государственном реестре недвижимости		определены в результате выполнения комплексных кадастровых работ						
	X	Y	X	Y					
1	2	3	4	5	6	7	8		
н1У	—	—	346 496,21	1 284 215,72	Метод спутниковых геодезических измерений (определений)	$\sqrt{(0,07^2 + 0,07^2)} = 0,10$	Временный межевой знак		
н2У	—	—	346 513,87	1 284 234,80					
н3У	—	—	346 531,88	1 284 253,34					
н4У	—	—	346 514,80	1 284 264,53					
н5У	—	—	346 506,28	1 284 255,86					
1	346 496,12	1 284 246,00	346 496,12	1 284 246,00					
2	346 479,06	1 284 227,89	346 479,06	1 284 227,89		0,10			
3	346 496,22	1 284 216,00	—	—					
4	346 511,84	1 284 232,62	—	—					
5	346 514,09	1 284 234,97	—	—					

1	2	3	4	5	6	7	8
6	346 531,96	1 284 253,60	—	—	Метод спутниковых геодезических измерений (определений)	0,10	Временный межевой знак
7	346 515,55	1 284 265,23	—	—			
8	346 514,56	1 284 264,21	—	—			
9	346 506,39	1 284 255,75	—	—			
н1У	—	—	346 496,21	1 284 215,72		$\sqrt{(0,07^2 + 0,07^2)} = 0,10$	

2. Сведения о частях границ уточняемого земельного участка с кадастровым номером 57:10:0060701:157 :

Обозначение части границ		Горизонтальное проложение (S), м	Описание прохождения части границ	Сведения о согласовании местоположения границ (согласовано/спорное)
от т.	до т.			
1	2	3	4	5
н1У	н2У	26,00	—	согласовано
н2У	н3У	25,85		
н3У	н4У	20,42		
н4У	н5У	12,16		
н5У	1	14,16		
1	2	24,88		
2	н1У	21,03		

3. Сведения о характеристиках уточняемого земельного участка с кадастровым номером 57:10:0060701:157 :

№ п/п	Наименование характеристики	Значение характеристики
1	2	3
1.	Адрес земельного участка	—
1.1.	Сведения о местоположении земельного участка (при отсутствии адреса) в структурированном в соответствии с федеральной информационной адресной системой виде	Российская Федерация, Орловская область, Орловский р-н
1.2.	Дополнительные сведения о местоположении земельного участка	—
2.	Площадь земельного участка ± величина погрешности определения (вычисления) площади (Р ± ΔР), м²	1 053 ± 11,00

1	2				3		
3.	Формула, примененная для вычисления предельной погрешности определения площади земельного участка, с подставленными значениями и итоговые (вычисленные) значения				3,5*0,10*√(1 053,00) = 11		
4.	Площадь земельного участка согласно сведениям Единого государственного реестра недвижимости (Ркад), м²				1 058,00		
5.	Оценка расхождения Р и Ркад (Р - Ркад), м²				5		
6.	Предельный минимальный и максимальный размеры земельного участка (Рмин и Рмакс), м²				Рмин = Рмин = 400 Рмакс = Рмакс = 2 500		
7.	Кадастровый или иной государственный учетный номер (инвентарный) здания, сооружения, объекта незавершенного строительства, расположенного на земельном участке				—		
8.	Вид (виды) разрешенного использования				Для ведения садоводства		
8.1.	Дополнительные сведения об использовании земельного участка				—		
9.	Сведения о земельных участках (землях общего пользования, территории общего пользования), посредством которых обеспечивается доступ				Земли (земельные участки) общего пользования		
10.	Иные сведения				—		
4. Пояснения к сведениям об уточняемом земельном участке с кадастровым номером					57:10:0060701:157 :		
1.	—						
1. Сведения о характерных точках границ уточняемого земельного участка с кадастровым номером					57:10:0060701:103 :		
Система координат МСК-57					Зона № 1		
Обоз- начение харак- терных точек границ	Координаты, м				Метод определения координат	Формулы, примененные для расчета средней квадратической погрешности определения координат характерных точек границ (Mt), с подставленными в такие формулы значениями и итоговые (вычисленные) значения Mt, м	Описание закрепления точки
	содержатся в Едином государственном реестре недвижимости		определены в результате выполнения комплексных кадастровых работ				
	X	Y	X	Y			
1	2	3	4	5	6	7	8
1	346 535,30	1 284 216,05	—	—	Метод спутниковых геодезических измерений (определений)	0,10	Временный межевой знак

1	2	3	4	5	6	7	8
2	346 556,01	1 284 236,33	—	—	Метод спутниковых геодезических измерений (определений)	0,10	Временный межевой знак
3	346 531,96	1 284 253,60	—	—			
4	346 514,09	1 284 234,97	—	—			
н1У	—	—	346 538,18	1 284 213,53			
н2У	—	—	346 559,22	1 284 234,09			
н3У	—	—	346 531,88	1 284 253,34			
н4У	—	—	346 513,87	1 284 234,80			
1	346 535,30	1 284 216,05	—	—		0,10	

2. Сведения о частях границ уточняемого земельного участка с кадастровым номером
57:10:0060701:103
:

Обозначение части границ		Горизонтальное проложение (S), м	Описание прохождения части границ	Сведения о согласовании местоположения границ (согласовано/спорное)
от т.	до т.			
1	2	3	4	5
н1У	н2У	29,42	—	согласовано
н2У	н3У	33,44		
н3У	н4У	25,85		
н4У	н1У	32,30		

3. Сведения о характеристиках уточняемого земельного участка с кадастровым номером
57:10:0060701:103
:

№ п/п	Наименование характеристики	Значение характеристики
1	2	3
1.	Адрес земельного участка	—
1.1.	Сведения о местоположении земельного участка (при отсутствии адреса) в структурированном в соответствии с федеральной информационной адресной системой виде	Российская Федерация, Орловская область, Орловский р-н
1.2.	Дополнительные сведения о местоположении земельного участка	—

1	2				3			
2.	Площадь земельного участка ± величина погрешности определения (вычисления) площади (Р ± ΔР), м²				900 ± 11,00			
3.	Формула, примененная для вычисления предельной погрешности определения площади земельного участка, с подставленными значениями и итоговые (вычисленные) значения				3,5*0,10*√(900,00) = 11			
4.	Площадь земельного участка согласно сведениям Единого государственного реестра недвижимости (Ркад), м²				789,00			
5.	Оценка расхождения Р и Ркад (Р - Ркад), м²				111			
6.	Предельный минимальный и максимальный размеры земельного участка (Рмин и Рмакс), м²				Рмин = Рмин = 400 Рмакс = Рмакс = 2 500			
7.	Кадастровый или иной государственный учетный номер (инвентарный) здания, сооружения, объекта незавершенного строительства, расположенного на земельном участке				—			
8.	Вид (виды) разрешенного использования				Для ведения садоводства			
8.1.	Дополнительные сведения об использовании земельного участка				—			
9.	Сведения о земельных участках (землях общего пользования, территории общего пользования), посредством которых обеспечивается доступ				Земли (земельные участки) общего пользования			
10.	Иные сведения				—			
4. Пояснения к сведениям об уточняемом земельном участке с кадастровым номером					57:10:0060701:103 :			
1.					—			
1. Сведения о характерных точках границ уточняемого земельного участка с кадастровым номером					57:10:0060701:146 :			
Система координат МСК-57					Зона № 1			
Обоз- начение харак- терных точек границ	Координаты, м				Метод определения координат	Формулы, примененные для расчета средней квадратической погрешности определения координат характерных точек границ (Mt), с подставленными в такие формулы значениями и итоговые (вычисленные) значения Mt, м	Описание закрепления точки	
	содержатся в Едином государственном реестре недвижимости		определены в результате выполнения комплексных кадастровых работ					
	X	Y	X	Y				
1	2	3	4	5	6	7	8	

1	2	3	4	5	6	7	8
н1У	—	—	346 487,93	1 284 265,81	Метод спутниковых геодезических измерений (определений)	$\sqrt{(0,07^2 + 0,07^2)} = 0,10$	— Временный межевой знак
1	346 479,50	1 284 257,36	346 479,50	1 284 257,36			
2	346 485,56	1 284 253,12	346 485,56	1 284 253,12			
3	346 496,12	1 284 246,00	346 496,12	1 284 246,00			
4	346 506,39	1 284 255,75	—	—		0,20	—
5	346 514,56	1 284 264,21	—	—			
6	346 497,25	1 284 276,09	—	—			
7	346 487,80	1 284 265,97	—	—			
н2У	—	—	346 506,28	1 284 255,86		$\sqrt{(0,07^2 + 0,07^2)} = 0,10$	Временный межевой знак —
н3У	—	—	346 514,80	1 284 264,53			
н4У	—	—	346 497,35	1 284 276,36			
н1У	—	—	346 487,93	1 284 265,81			

2. Сведения о частях границ уточняемого земельного участка с кадастровым номером
57:10:0060701:146
:

Обозначение части границ		Горизонтальное проложение (S), м	Описание прохождения части границ	Сведения о согласовании местоположения границ (согласовано/спорное)
от т.	до т.			
1	2	3	4	5
н1У	1	11,94	—	согласовано
1	2	7,40		
2	3	12,74		
3	н2У	14,16		
н2У	н3У	12,16		
н3У	н4У	21,08		
н4У	н1У	14,14		

3. Сведения о характеристиках уточняемого земельного участка с кадастровым номером 57:10:0060701:146 :		
№ п/п	Наименование характеристики	Значение характеристики
1	2	3
1.	Адрес земельного участка	—
1.1.	Сведения о местоположении земельного участка (при отсутствии адреса) в структурированном в соответствии с федеральной информационной адресной системой виде	Российская Федерация, Орловская область, Орловский р-н
1.2.	Дополнительные сведения о местоположении земельного участка	—
2.	Площадь земельного участка \pm величина погрешности определения (вычисления) площади ($P \pm \Delta P$), м ²	530 \pm 8,00
3.	Формула, примененная для вычисления предельной погрешности определения площади земельного участка, с подставленными значениями и итоговые (вычисленные) значения	$3,5 * 0,10 * \sqrt{(530,00)} = 8$
4.	Площадь земельного участка согласно сведениям Единого государственного реестра недвижимости (Ркад), м ²	527,00
5.	Оценка расхождения Р и Ркад ($P - P_{кад}$), м ²	3
6.	Предельный минимальный и максимальный размеры земельного участка (Рмин и Рмакс), м ²	Рмин = Рмин = 400 Рмакс = Рмакс = 2 500
7.	Кадастровый или иной государственный учетный номер (инвентарный) здания, сооружения, объекта незавершенного строительства, расположенного на земельном участке	57:10:0060701:462
8.	Вид (виды) разрешенного использования	Для садоводства
8.1.	Дополнительные сведения об использовании земельного участка	—
9.	Сведения о земельных участках (землях общего пользования, территории общего пользования), посредством которых обеспечивается доступ	Земли (земельные участки) общего пользования
10.	Иные сведения	—
4. Пояснения к сведениям об уточняемом земельном участке с кадастровым номером 57:10:0060701:146 :		
1.	—	

1. Сведения о характерных точках границ уточняемого земельного участка с кадастровым номером					57:10:0060701:118		
Система координат					МСК-57		
					Зона № 1		
Обоз- начение харак- терных точек границ	Координаты, м				Метод определения координат	Формулы, примененные для расчета средней квадратической погрешности определения координат характерных точек границ (Mt), с подставленными в такие формулы значениями и итоговые (вычисленные) значения Mt, м	Описание закрепления точки
	содержатся в Едином государственном реестре недвижимости		определены в результате выполнения комплексных кадастровых работ				
	X	Y	X	Y			
1	2	3	4	5	6	7	8
1	346 462,53	1 284 268,52	—	—	Метод спутниковых геодезических измерений (определений)	0,20	—
2	346 480,28	1 284 287,19	—	—		7,50	
3	346 462,14	1 284 298,97	—	—			
4	346 460,76	1 284 298,12	—	—			
5	346 445,79	1 284 281,90	—	—			
н1У	—	—	346 462,92	1 284 268,98		$\sqrt{(0,07^2 + 0,07^2)} = 0,10$	
н2У	—	—	346 480,33	1 284 287,67			
н3У	—	—	346 476,46	1 284 290,27			
н4У	—	—	346 473,24	1 284 292,62			
н5У	—	—	346 471,82	1 284 293,93			
н6У	—	—	346 462,68	1 284 299,41			
н7У	—	—	346 461,34	1 284 298,79			

1	2	3	4	5	6	7	8
н8У	—	—	346 446,06	1 284 282,61	Метод спутниковых геодезических измерений (определений)	$\sqrt{(0,07^2 + 0,07^2)} = 0,10$	—
1	346 462,53	1 284 268,52	—	—		0,20	
2. Сведения о частях границ уточняемого земельного участка с кадастровым номером						57:10:0060701:118 :	
Обозначение части границ		Горизонтальное проложение (S), м	Описание прохождения части границ		Сведения о согласовании местоположения границ (согласовано/спорное)		
от т.	до т.						
1	2	3	4		5		
н1У	н2У	25,54	—		согласовано		
н2У	н3У	4,66					
н3У	н4У	3,99					
н4У	н5У	1,93					
н5У	н6У	10,66					
н6У	н7У	1,48					
н7У	н8У	22,25					
н8У	н1У	21,68					
3. Сведения о характеристиках уточняемого земельного участка с кадастровым номером						57:10:0060701:118 :	
№ п/п	Наименование характеристики				Значение характеристики		
1	2				3		
1.	Адрес земельного участка				—		
1.1.	Сведения о местоположении земельного участка (при отсутствии адреса) в структурированном в соответствии с федеральной информационной адресной системой виде				Российская Федерация, Орловская область, Орловский р-н		
1.2.	Дополнительные сведения о местоположении земельного участка				—		
2.	Площадь земельного участка ± величина погрешности определения (вычисления) площади (Р ± ΔР), м²				532 ± 8,00		
3.	Формула, примененная для вычисления предельной погрешности определения площади земельного участка, с подставленными значениями и итоговые (вычисленные) значения				$3,5*0,10*\sqrt{(532,00)} = 8$		
4.	Площадь земельного участка согласно сведениям Единого государственного реестра недвижимости (Ркад), м²				531,00		
5.	Оценка расхождения Р и Ркад (Р - Ркад), м²				1		

1	2				3		
6.	Предельный минимальный и максимальный размеры земельного участка (Рмин и Рмакс), м²				Рмин = Рмин = 400 Рмакс = Рмакс = 2 500		
7.	Кадастровый или иной государственный учетный номер (инвентарный) здания, сооружения, объекта незавершенного строительства, расположенного на земельном участке				—		
8.	Вид (виды) разрешенного использования				Для садоводства		
8.1.	Дополнительные сведения об использовании земельного участка				—		
9.	Сведения о земельных участках (землях общего пользования, территории общего пользования), посредством которых обеспечивается доступ				Земли (земельные участки) общего пользования		
10.	Иные сведения				—		
4. Пояснения к сведениям об уточняемом земельном участке с кадастровым номером					57:10:0060701:118 :		
1.	—						
1. Сведения о характерных точках границ уточняемого земельного участка с кадастровым номером					57:10:0060701:136 :		
Система координат МСК-57					Зона № 1		
Обоз- начение харак- терных точек границ	Координаты, м				Метод определения координат	Формулы, примененные для расчета средней квадратической погрешности определения координат характерных точек границ (Mt), с подставленными в такие формулы значениями и итоговые (вычисленные) значения Mt, м	Описание закрепления точки
	содержатся в Едином государственном реестре недвижимости		определены в результате выполнения комплексных кадастровых работ				
	X	Y	X	Y			
1	2	3	4	5	6	7	8
н1У	—	—	346 481,27	1 284 151,56	Метод спутниковых геодезических измерений (определений)	$\sqrt{(0,07^2 + 0,07^2)} = 0,10$	—
н2У	—	—	346 509,15	1 284 176,81			
н3У	—	—	346 494,61	1 284 192,47			
1	346 483,18	1 284 180,57	346 483,18	1 284 180,57			
2	346 477,11	1 284 174,39	346 477,11	1 284 174,39			

1	2	3	4	5	6	7	8
3	346 469,50	1 284 180,81	—	—	Метод спутниковых геодезических измерений (определений)	0,10	—
4	346 460,64	1 284 170,91	—	—			
5	346 476,65	1 284 155,97	—	—			
6	346 492,28	1 284 171,14	—	—			
7	346 499,50	1 284 178,07	—	—			
8	346 490,37	1 284 188,13	—	—			
н4У	—	—	346 469,32	1 284 180,99		$\sqrt{(0,07^2 + 0,07^2)} = 0,10$	
н5У	—	—	346 460,68	1 284 171,07			
н1У	—	—	346 481,27	1 284 151,56			

2. Сведения о частях границ уточняемого земельного участка с кадастровым номером
57:10:0060701:136
:

Обозначение части границ		Горизонтальное проложение (S), м	Описание прохождения части границ	Сведения о согласовании местоположения границ (согласовано/спорное)
от т.	до т.			
1	2	3	4	5
н1У	н2У	37,61	—	согласовано
н2У	н3У	21,37		
н3У	1	16,50		
1	2	8,66		
2	н4У	10,21		
н4У	н5У	13,16		
н5У	н1У	28,37		

3. Сведения о характеристиках уточняемого земельного участка с кадастровым номером
57:10:0060701:136
:

№ п/п	Наименование характеристики	Значение характеристики
1	2	3

1	2	3
1.	Адрес земельного участка	—
1.1.	Сведения о местоположении земельного участка (при отсутствии адреса) в структурированном в соответствии с федеральной информационной адресной системой виде	Российская Федерация, Орловская область, Орловский р-н
1.2.	Дополнительные сведения о местоположении земельного участка	—
2.	Площадь земельного участка \pm величина погрешности определения (вычисления) площади ($P \pm \Delta P$), м ²	$900 \pm 11,00$
3.	Формула, примененная для вычисления предельной погрешности определения площади земельного участка, с подставленными значениями и итоговые (вычисленные) значения	$3,5*0,10*\sqrt{(900,00)} = 11$
4.	Площадь земельного участка согласно сведениям Единого государственного реестра недвижимости (Ркад), м ²	550,00
5.	Оценка расхождения Р и Ркад ($P - P_{кад}$), м ²	350
6.	Предельный минимальный и максимальный размеры земельного участка ($P_{мин}$ и $P_{макс}$), м ²	$P_{мин} = P_{мин} = 400$ $P_{макс} = P_{макс} = 2\ 500$
7.	Кадастровый или иной государственный учетный номер (инвентарный) здания, сооружения, объекта незавершенного строительства, расположенного на земельном участке	57:10:0061701:5
8.	Вид (виды) разрешенного использования	Для садоводства
8.1.	Дополнительные сведения об использовании земельного участка	—
9.	Сведения о земельных участках (землях общего пользования, территории общего пользования), посредством которых обеспечивается доступ	Земли (земельные участки) общего пользования
10.	Иные сведения	—
4. Пояснения к сведениям об уточняемом земельном участке с кадастровым номером		57:10:0060701:136 :
1.	—	

1. Сведения о характерных точках границ уточняемого земельного участка с кадастровым номером					57:10:0060701:55		
Система координат					МСК-57		
					Зона № 1		
Обоз- начение харак- терных точек границ	Координаты, м				Метод определения координат	Формулы, примененные для расчета средней квадратической погрешности определения координат характерных точек границ (Mt), с подставленными в такие формулы значениями и итоговые (вычисленные) значения Mt, м	Описание закрепления точки
	содержатся в Едином государственном реестре недвижимости		определены в результате выполнения комплексных кадастровых работ				
	X	Y	X	Y			
1	2	3	4	5	6	7	8
1	346 439,26	1 284 185,73	—	—	Метод спутниковых геодезических измерений (определений)	7,50	—
2	346 446,46	1 284 194,16	—	—			
3	346 457,43	1 284 206,92	—	—			
4	346 441,42	1 284 218,20	—	—			
5	346 422,28	1 284 197,28	—	—			
н1У	—	—	346 439,22	1 284 185,45		$\sqrt{(0,07^2 + 0,07^2)} = 0,10$	
н2У	—	—	346 446,62	1 284 194,05			
н3У	—	—	346 457,87	1 284 207,07			
н4У	—	—	346 441,60	1 284 218,03			
н5У	—	—	346 422,57	1 284 197,55			
1	346 439,26	1 284 185,73	—	—		7,50	

2. Сведения о частях границ уточняемого земельного участка с кадастровым номером				57:10:0060701:55		:
Обозначение части границ		Горизонтальное проложение (S), м	Описание прохождения части границ	Сведения о согласовании местоположения границ (согласовано/спорное)		
от т.	до т.					
1	2	3	4	5		
н1У	н2У	11,35	—	согласовано		
н2У	н3У	17,21				
н3У	н4У	19,62				
н4У	н5У	27,96				
н5У	н1У	20,58				
3. Сведения о характеристиках уточняемого земельного участка с кадастровым номером				57:10:0060701:55		:
№ п/п	Наименование характеристики		Значение характеристики			
1	2		3			
1.	Адрес земельного участка		—			
1.1.	Сведения о местоположении земельного участка (при отсутствии адреса) в структурированном в соответствии с федеральной информационной адресной системой виде		Российская Федерация, Орловская область, Орловский р-н			
1.2.	Дополнительные сведения о местоположении земельного участка		—			
2.	Площадь земельного участка ± величина погрешности определения (вычисления) площади (Р ± ΔР), м²		564 ± 8,00			
3.	Формула, примененная для вычисления предельной погрешности определения площади земельного участка, с подставленными значениями и итоговые (вычисленные) значения		3,5*0,10*√(564,00) = 8			
4.	Площадь земельного участка согласно сведениям Единого государственного реестра недвижимости (Ркад), м²		560,00			
5.	Оценка расхождения Р и Ркад (Р - Ркад), м²		4			
6.	Предельный минимальный и максимальный размеры земельного участка (Рмин и Рмакс), м²		Рмин = Рмин = 400 Рмакс = Рмакс = 2 500			
7.	Кадастровый или иной государственный учетный номер (инвентарный) здания, сооружения, объекта незавершенного строительства, расположенного на земельном участке		—			
8.	Вид (виды) разрешенного использования		Для дачного садоводства			
8.1.	Дополнительные сведения об использовании земельного участка		—			

1	2				3		
9.	Сведения о земельных участках (землях общего пользования, территории общего пользования), посредством которых обеспечивается доступ				Земли (земельные участки) общего пользования		
10.	Иные сведения				—		
4. Пояснения к сведениям об уточняемом земельном участке с кадастровым номером 57:10:0060701:55 :							
1.	—						
1. Сведения о характерных точках границ уточняемого земельного участка с кадастровым номером 57:10:0060701:198 :							
Система координат МСК-57 Зона № 1							
Обоз- начение харак- терных точек границ	Координаты, м				Метод определения координат	Формулы, примененные для расчета средней квадратической погрешности определения координат характерных точек границ (Mt), с подставленными в такие формулы значениями и итоговые (вычисленные) значения Mt, м	Описание закрепления точки
	содержатся в Едином государственном реестре недвижимости		определены в результате выполнения комплексных кадастровых работ				
	X	Y	X	Y			
1	2	3	4	5	6	7	8
н1У	—	—	346 422,57	1 284 197,55	Метод спутниковых геодезических измерений (определений)	$\sqrt{(0,07^2 + 0,07^2)} = 0,08$	Временный межевой знак
н2У	—	—	346 441,60	1 284 218,03			
н3У	—	—	346 432,12	1 284 224,55			
н4У	—	—	346 425,58	1 284 230,02			
1	346 415,97	1 284 219,84	346 415,97	1 284 219,84			
2	346 406,52	1 284 208,70	—	—			
3	346 422,28	1 284 197,28	—	—			
4	346 441,42	1 284 218,20	—	—			
						0,08	

1	2	3	4	5	6	7	8
5	346 431,84	1 284 224,40	—	—	Метод спутниковых геодезических измерений (определений)	0,08	Временный межевой знак
6	346 424,50	1 284 229,19	—	—			
н5У	—	—	346 407,11	1 284 208,91		$\sqrt{(0,07^2 + 0,07^2)} = 0,08$	
н1У	—	—	346 422,57	1 284 197,55			

2. Сведения о частях границ уточняемого земельного участка с кадастровым номером
57:10:0060701:198
:

Обозначение части границ		Горизонтальное проложение (S), м	Описание прохождения части границ	Сведения о согласовании местоположения границ (согласовано/спорное)
от т.	до т.			
1	2	3	4	5
н1У	н2У	27,96	—	согласовано
н2У	н3У	11,51		
н3У	н4У	8,53		
н4У	1	14,00		
1	н5У	14,07		
н5У	н1У	19,18		

3. Сведения о характеристиках уточняемого земельного участка с кадастровым номером
57:10:0060701:198
:

№ п/п	Наименование характеристики	Значение характеристики
1	2	3
1.	Адрес земельного участка	—
1.1.	Сведения о местоположении земельного участка (при отсутствии адреса) в структурированном в соответствии с федеральной информационной адресной системой виде	Российская Федерация, Орловская область, Орловский р-н
1.2.	Дополнительные сведения о местоположении земельного участка	—
2.	Площадь земельного участка ± величина погрешности определения (вычисления) площади (Р ± ΔР), м²	549 ± 8,00
3.	Формула, примененная для вычисления предельной погрешности определения площади земельного участка, с подставленными значениями и итоговые (вычисленные) значения	3,5*0,10*√(549,00) = 8

1	2	3
4.	Площадь земельного участка согласно сведениям Единого государственного реестра недвижимости (Ркад), м²	549,00
5.	Оценка расхождения Р и Ркад (Р - Ркад), м²	0
6.	Предельный минимальный и максимальный размеры земельного участка (Рмин и Рмакс), м²	Рмин = Рмин = 400 Рмакс = Рмакс = 2 500
7.	Кадастровый или иной государственный учетный номер (инвентарный) здания, сооружения, объекта незавершенного строительства, расположенного на земельном участке	—
8.	Вид (виды) разрешенного использования	Для ведения садоводства
8.1.	Дополнительные сведения об использовании земельного участка	—
9.	Сведения о земельных участках (землях общего пользования, территории общего пользования), посредством которых обеспечивается доступ	Земли (земельные участки) общего пользования
10.	Иные сведения	—

4. Пояснения к сведениям об уточняемом земельном участке с кадастровым номером 57:10:0060701:198 :

1.	—
----	---

1. Сведения о характерных точках границ уточняемого земельного участка с кадастровым номером 57:10:0060701:331 :
Система координат МСК-57 Зона № 1

Обоз- начение харак- терных точек границ	Координаты, м				Метод определения координат	Формулы, примененные для расчета средней квадратической погрешности определения координат характерных точек границ (Mt), с подставленными в такие формулы значениями и итоговые (вычисленные) значения Mt, м	Описание закрепления точки
	содержатся в Едином государственном реестре недвижимости		определены в результате выполнения комплексных кадастровых работ				
	X	Y	X	Y			
1	2	3	4	5	6	7	8
н1У	—	—	346 434,10	1 284 109,06	Метод спутниковых геодезических измерений (определений)	$\sqrt{(0,07^2 + 0,07^2)} = 0,10$	—
н2У	—	—	346 437,67	1 284 108,08			
н3У	—	—	346 456,41	1 284 126,04			

1	2	3	4	5	6	7	8
1	346 451,41	1 284 130,89	346 451,41	1 284 130,89	Метод спутниковых геодезических измерений (определений)	$\sqrt{(0,07^2 + 0,07^2)} = 0,10$	Временный межевой знак
2	346 444,44	1 284 137,15	346 444,44	1 284 137,15			
3	346 437,65	1 284 142,73	346 437,65	1 284 142,73			
4	346 436,62	1 284 143,47	346 436,62	1 284 143,47			
5	346 432,59	1 284 145,85	346 432,59	1 284 145,85		0,10	—
6	346 415,59	1 284 129,16	—	—			
7	346 433,20	1 284 112,71	—	—			
н4У	—	—	346 430,08	1 284 147,83		$\sqrt{(0,07^2 + 0,07^2)} = 0,10$	
н5У	—	—	346 413,40	1 284 129,99			
н1У	—	—	346 434,10	1 284 109,06			

2. Сведения о частях границ уточняемого земельного участка с кадастровым номером

57:10:0060701:331

:

Обозначение части границ		Горизонтальное проложение (S), м	Описание прохождения части границ	Сведения о согласовании местоположения границ (согласовано/спорное)
от т.	до т.			
1	2	3	4	5
н1У	н2У	3,70	—	согласовано
н2У	н3У	25,96		
н3У	1	6,97		
1	2	9,37		
2	3	8,79		
3	4	1,27		
4	5	4,68		
5	н4У	3,20		
н4У	н5У	24,42		
н5У	н1У	29,44		

3. Сведения о характеристиках уточняемого земельного участка с кадастровым номером 57:10:0060701:331 :		
№ п/п	Наименование характеристики	Значение характеристики
1	2	3
1.	Адрес земельного участка	—
1.1.	Сведения о местоположении земельного участка (при отсутствии адреса) в структурированном в соответствии с федеральной информационной адресной системой виде	302521, Российская Федерация, Орловская область, Орловский р-н, Лавровское с/п, Малая Фоминка д
1.2.	Дополнительные сведения о местоположении земельного участка	—
2.	Площадь земельного участка ± величина погрешности определения (вычисления) площади ($P \pm \Delta P$), м²	$887 \pm 10,00$
3.	Формула, примененная для вычисления предельной погрешности определения площади земельного участка, с подставленными значениями и итоговые (вычисленные) значения	$3,5 * 0,10 * \sqrt{(887,00)} = 10$
4.	Площадь земельного участка согласно сведениям Единого государственного реестра недвижимости (Ркад), м²	605,00
5.	Оценка расхождения Р и Ркад ($P - P_{кад}$), м²	282
6.	Предельный минимальный и максимальный размеры земельного участка (Рмин и Рмакс), м²	Рмин = Рмин = 400 Рмакс = Рмакс = 2 500
7.	Кадастровый или иной государственный учетный номер (инвентарный) здания, сооружения, объекта незавершенного строительства, расположенного на земельном участке	57:10:0060701:494
8.	Вид (виды) разрешенного использования	Для садоводства
8.1.	Дополнительные сведения об использовании земельного участка	—
9.	Сведения о земельных участках (землях общего пользования, территории общего пользования), посредством которых обеспечивается доступ	Земли (земельные участки) общего пользования
10.	Иные сведения	—
4. Пояснения к сведениям об уточняемом земельном участке с кадастровым номером 57:10:0060701:331 :		
1.	—	

1. Сведения о характерных точках границ уточняемого земельного участка с кадастровым номером					57:10:0060701:80			:
Система координат					МСК-57			Зона № 1
Обоз- начение харак- терных точек границ	Координаты, м				Метод определения координат	Формулы, примененные для расчета средней квадратической погрешности определения координат характерных точек границ (Mt), с подставленными в такие формулы значениями и итоговые (вычисленные) значения Mt, м	Описание закрепления точки	
	содержатся в Едином государственном реестре недвижимости		определены в результате выполнения комплексных кадастровых работ					
	X	Y	X	Y				
1	2	3	4	5	6	7	8	
1	346 404,34	1 284 205,08	346 404,34	1 284 205,08	Метод спутниковых геодезических измерений (определений)	$\sqrt{(0,07^2 + 0,07^2)} = 0,10$	—	
2	346 387,63	1 284 217,54	—	—		0,20		
3	346 384,31	1 284 217,28	—	—				
4	346 366,25	1 284 199,78	—	—				
н1У	—	—	346 387,16	1 284 218,21		$\sqrt{(0,07^2 + 0,07^2)} = 0,10$		
н2У	—	—	346 384,98	1 284 218,42				
н3У	—	—	346 366,31	1 284 200,70				
5	346 386,25	1 284 185,96	346 386,25	1 284 185,96				
1	346 404,34	1 284 205,08	346 404,34	1 284 205,08				
2. Сведения о частях границ уточняемого земельного участка с кадастровым номером					57:10:0060701:80			:
Обозначение части границ		Горизонтальное проложение (S), м	Описание прохождения части границ		Сведения о согласовании местоположения границ (согласовано/спорное)			
от т.	до т.							
1	2	3	4		5			
1	н1У	21,62	—		согласовано			
н1У	н2У	2,19						

1	2	3	4	5
н2У	н3У	25,74	—	согласовано
н3У	5	24,80		
5	1	26,32		

3. Сведения о характеристиках уточняемого земельного участка с кадастровым номером 57:10:0060701:80 :

№ п/п	Наименование характеристики	Значение характеристики
1	2	3
1.	Адрес земельного участка	—
1.1.	Сведения о местоположении земельного участка (при отсутствии адреса) в структурированном в соответствии с федеральной информационной адресной системой виде	Российская Федерация, Орловская область, Орловский р-н, Лавровское с/п
1.2.	Дополнительные сведения о местоположении земельного участка	—
2.	Площадь земельного участка ± величина погрешности определения (вычисления) площади ($P \pm \Delta P$), м²	$633 \pm 9,00$
3.	Формула, примененная для вычисления предельной погрешности определения площади земельного участка, с подставленными значениями и итоговые (вычисленные) значения	$3,5 * 0,10 * \sqrt{(633,00)} = 9$
4.	Площадь земельного участка согласно сведениям Единого государственного реестра недвижимости (Ркад), м²	624,00
5.	Оценка расхождения Р и Ркад ($P - P_{кад}$), м²	9
6.	Предельный минимальный и максимальный размеры земельного участка (Рмин и Рмакс), м²	Рмин = Рмин = 400 Рмакс = Рмакс = 2 500
7.	Кадастровый или иной государственный учетный номер (инвентарный) здания, сооружения, объекта незавершенного строительства, расположенного на земельном участке	—
8.	Вид (виды) разрешенного использования	Для садоводства
8.1.	Дополнительные сведения об использовании земельного участка	—
9.	Сведения о земельных участках (землях общего пользования, территории общего пользования), посредством которых обеспечивается доступ	Земли (земельные участки) общего пользования
10.	Иные сведения	—

4. Пояснения к сведениям об уточняемом земельном участке с кадастровым номером 57:10:0060701:80 :

1.	—
----	---

1. Сведения о характерных точках границ уточняемого земельного участка с кадастровым номером					57:10:0060701:315			
Система координат					МСК-57			
					Зона № 1			
Обоз- начение харак- терных точек границ	Координаты, м				Метод определения координат	Формулы, примененные для расчета средней квадратической погрешности определения координат характерных точек границ (Mt), с подставленными в такие формулы значениями и итоговые (вычисленные) значения Mt, м	Описание закрепления точки	
	содержатся в Едином государственном реестре недвижимости		определены в результате выполнения комплексных кадастровых работ					
	X	Y	X	Y				
1	2	3	4	5	6	7	8	
н1У	—	—	346 366,63	1 284 165,68	Метод спутниковых геодезических измерений (определений)	$\sqrt{(0,07^2 + 0,07^2)} = 0,10$	Временный межевой знак	
н2У	—	—	346 359,52	1 284 171,08			Закрепление отсутствует	
н3У	—	—	346 353,66	1 284 174,66			Временный межевой знак	
н4У	—	—	346 351,28	1 284 175,50			Закрепление отсутствует	
н5У	—	—	346 349,05	1 284 175,06			Временный межевой знак	
н6У	—	—	346 346,85	1 284 173,86				
н7У	—	—	346 334,47	1 284 161,31			Закрепление отсутствует	
1	346 347,14	1 284 144,55	346 347,14	1 284 144,55		0,10	Временный межевой знак	
2	346 366,30	1 284 165,45	—	—			Закрепление отсутствует	
3	346 359,59	1 284 170,88	—	—				
4	346 353,80	1 284 174,44	—	—				Временный межевой знак
5	346 350,89	1 284 175,10	—	—				Закрепление отсутствует

1	2	3	4	5	6	7	8
6	346 349,15	1 284 174,85	—	—	Метод спутниковых геодезических измерений (определений)	0,10	Временный межевой знак
7	346 346,91	1 284 173,63	—	—			Закрепление отсутствует
8	346 334,76	1 284 161,46	—	—			
9	346 342,47	1 284 149,79	—	—			Временный межевой знак
н1У	—	—	346 366,63	1 284 165,68		$\sqrt{(0,07^2 + 0,07^2)} = 0,10$	

2. Сведения о частях границ уточняемого земельного участка с кадастровым номером
57:10:0060701:315
:

Обозначение части границ		Горизонтальное проложение (S), м	Описание прохождения части границ	Сведения о согласовании местоположения границ (согласовано/спорное)
от т.	до т.			
1	2	3	4	5
н1У	н2У	8,93	—	согласовано
н2У	н3У	6,87		
н3У	н4У	2,52		
н4У	н5У	2,27		
н5У	н6У	2,51		
н6У	н7У	17,63		
н7У	1	21,01		
1	н1У	28,75		

3. Сведения о характеристиках уточняемого земельного участка с кадастровым номером
57:10:0060701:315
:

№ п/п	Наименование характеристики	Значение характеристики
1	2	3
1.	Адрес земельного участка	Российская Федерация, Орловская область, р-н Орловский, с/п Лавровское, д Малая Фоминка, СНТ "Юбилейный", №411
1.1.	Сведения о местоположении земельного участка (при отсутствии адреса) в структурированном в соответствии с федеральной информационной адресной системой виде	—
1.2.	Дополнительные сведения о местоположении земельного участка	—
2.	Площадь земельного участка ± величина погрешности определения (вычисления) площади (Р ± ΔР), м²	515 ± 8,00

1	2	3
3.	Формула, примененная для вычисления предельной погрешности определения площади земельного участка, с подставленными значениями и итоговые (вычисленные) значения	$3,5*0,10*\sqrt{(515,00)} = 8$
4.	Площадь земельного участка согласно сведениям Единого государственного реестра недвижимости (Ркад), м²	510,00
5.	Оценка расхождения Р и Ркад (Р - Ркад), м²	5
6.	Предельный минимальный и максимальный размеры земельного участка (Рмин и Рмакс), м²	Рмин = Рмин = 400 Рмакс = Рмакс = 2 500
7.	Кадастровый или иной государственный учетный номер (инвентарный) здания, сооружения, объекта незавершенного строительства, расположенного на земельном участке	—
8.	Вид (виды) разрешенного использования	Для личного подсобного хозяйства
8.1.	Дополнительные сведения об использовании земельного участка	—
9.	Сведения о земельных участках (землях общего пользования, территории общего пользования), посредством которых обеспечивается доступ	Земли (земельные участки) общего пользования
10.	Иные сведения	—

4. Пояснения к сведениям об уточняемом земельном участке с кадастровым номером 57:10:0060701:315 :

1.	—
----	---

1. Сведения о характерных точках границ уточняемого земельного участка с кадастровым номером 57:10:0060701:130 :
Система координат МСК-57 Зона № 1

Обоз- начение харак- терных точек границ	Координаты, м				Метод определения координат	Формулы, примененные для расчета средней квадратической погрешности определения координат характерных точек границ (Mt), с подставленными в такие формулы значениями и итоговые (вычисленные) значения Mt, м	Описание закрепления точки
	содержатся в Едином государственном реестре недвижимости		определены в результате выполнения комплексных кадастровых работ				
	X	Y	X	Y			
1	2	3	4	5	6	7	8
1	346 805,31	1 284 833,01	346 805,31	1 284 833,01	Метод спутниковых геодезических измерений (определений)	$\sqrt{(0,07^2 + 0,07^2)} = 0,10$	Закрепление отсутствует

1	2	3	4	5	6	7	8	
2	346 806,62	1 284 832,17	—	—	Метод спутниковых геодезических измерений (определений)	0,10	Закрепление отсутствует	
3	346 824,08	1 284 851,83	—	—				
4	346 807,97	1 284 863,46	—	—				
5	—	—	346 806,62	1 284 832,18		$\sqrt{(0,07^2 + 0,07^2)} = 0,10$		
н1У	—	—	346 824,74	1 284 852,06				
н2У	—	—	346 808,26	1 284 863,64				
6	346 790,41	1 284 843,27	346 790,41	1 284 843,27				
1	346 805,31	1 284 833,01	346 805,31	1 284 833,01				

2. Сведения о частях границ уточняемого земельного участка с кадастровым номером
57:10:0060701:130
:

Обозначение части границ		Горизонтальное проложение (S), м	Описание прохождения части границ	Сведения о согласовании местоположения границ (согласовано/спорное)
от т.	до т.			
1	2	3	4	5
1	5	1,55	—	согласовано
5	н1У	26,90		
н1У	н2У	20,14		
н2У	6	27,08		
6	1	18,09		

3. Сведения о характеристиках уточняемого земельного участка с кадастровым номером
57:10:0060701:130
:

№ п/п	Наименование характеристики	Значение характеристики
1	2	3
1.	Адрес земельного участка	—
1.1.	Сведения о местоположении земельного участка (при отсутствии адреса) в структурированном в соответствии с федеральной информационной адресной системой виде	Российская Федерация, Орловская область, Орловский р-н
1.2.	Дополнительные сведения о местоположении земельного участка	—

1	2				3			
2.	Площадь земельного участка ± величина погрешности определения (вычисления) площади (Р ± ΔР), м²				533 ± 8,00			
3.	Формула, примененная для вычисления предельной погрешности определения площади земельного участка, с подставленными значениями и итоговые (вычисленные) значения				3,5*0,10*√(533,00) = 8			
4.	Площадь земельного участка согласно сведениям Единого государственного реестра недвижимости (Ркад), м²				521,00			
5.	Оценка расхождения Р и Ркад (Р - Ркад), м²				12			
6.	Предельный минимальный и максимальный размеры земельного участка (Рмин и Рмакс), м²				Рмин = — Рмакс = —			
7.	Кадастровый или иной государственный учетный номер (инвентарный) здания, сооружения, объекта незавершенного строительства, расположенного на земельном участке				57:10:0060701:215			
8.	Вид (виды) разрешенного использования				Для садоводства			
8.1.	Дополнительные сведения об использовании земельного участка				—			
9.	Сведения о земельных участках (землях общего пользования, территории общего пользования), посредством которых обеспечивается доступ				—			
10.	Иные сведения				—			
4. Пояснения к сведениям об уточняемом земельном участке с кадастровым номером					57:10:0060701:130 :			
1.					—			
1. Сведения о характерных точках границ уточняемого земельного участка с кадастровым номером					57:10:0060701:47 :			
Система координат МСК-57					Зона № 1			
Обозначение характерных точек границ	Координаты, м				Метод определения координат	Формулы, примененные для расчета средней квадратической погрешности определения координат характерных точек границ (Mt), с подставленными в такие формулы значениями и итоговые (вычисленные) значения Mt, м	Описание закрепления точки	
	содержатся в Едином государственном реестре недвижимости		определены в результате выполнения комплексных кадастровых работ					
	X	Y	X	Y				
1	2	3	4	5	6	7	8	

1	2	3	4	5	6	7	8
н1У	—	—	346 908,44	1 284 566,36	Метод спутниковых геодезических измерений (определений)	$\sqrt{(0,07^2 + 0,07^2)} = 0,10$	626002000000
н2У	—	—	346 926,26	1 284 582,77			
1	346 903,51	1 284 598,69	346 903,51	1 284 598,69			
2	346 887,39	1 284 581,43	346 887,39	1 284 581,43			
3	346 907,02	1 284 567,38	—	—			
4	346 924,90	1 284 583,62	—	—			
н1У	—	—	346 908,44	1 284 566,36		$\sqrt{(0,07^2 + 0,07^2)} = 0,10$	

2. Сведения о частях границ уточняемого земельного участка с кадастровым номером
57:10:0060701:47
:

Обозначение части границ		Горизонтальное проложение (S), м	Описание прохождения части границ	Сведения о согласовании местоположения границ (согласовано/спорное)
от т.	до т.			
1	2	3	4	5
н1У	н2У	24,22	—	согласовано
н2У	1	27,77		
1	2	23,62		
2	н1У	25,89		

3. Сведения о характеристиках уточняемого земельного участка с кадастровым номером
57:10:0060701:47
:

№ п/п	Наименование характеристики	Значение характеристики
1	2	3
1.	Адрес земельного участка	Российская Федерация, Орловская область, м.о. Орловский, д. Малая Фоминка, тер. СНТ Юбилейный, з/у 151
1.1.	Сведения о местоположении земельного участка (при отсутствии адреса) в структурированном в соответствии с федеральной информационной адресной системой виде	—
1.2.	Дополнительные сведения о местоположении земельного участка	—
2.	Площадь земельного участка ± величина погрешности определения (вычисления) площади (Р ± ΔР), м²	632 ± 9,00

1	2				3		
3.	Формула, примененная для вычисления предельной погрешности определения площади земельного участка, с подставленными значениями и итоговые (вычисленные) значения				$3,5*0,10*\sqrt{(632,00)} = 9$		
4.	Площадь земельного участка согласно сведениям Единого государственного реестра недвижимости (Ркад), м²				591,00		
5.	Оценка расхождения Р и Ркад (Р - Ркад), м²				41		
6.	Предельный минимальный и максимальный размеры земельного участка (Рмин и Рмакс), м²				Рмин = — Рмакс = —		
7.	Кадастровый или иной государственный учетный номер (инвентарный) здания, сооружения, объекта незавершенного строительства, расположенного на земельном участке				57:10:0060701:221		
8.	Вид (виды) разрешенного использования				Для садоводства		
8.1.	Дополнительные сведения об использовании земельного участка				—		
9.	Сведения о земельных участках (землях общего пользования, территории общего пользования), посредством которых обеспечивается доступ				—		
10.	Иные сведения				—		
4. Пояснения к сведениям об уточняемом земельном участке с кадастровым номером					57:10:0060701:47 :		
1.	—						
1. Сведения о характерных точках границ уточняемого земельного участка с кадастровым номером					57:10:1910404:59 :		
Система координат МСК-57					Зона № 1		
Обоз- начение харак- терных точек границ	Координаты, м				Метод определения координат	Формулы, примененные для расчета средней квадратической погрешности определения координат характерных точек границ (Mt), с подставленными в такие формулы значениями и итоговые (вычисленные) значения Mt, м	Описание закрепления точки
	содержатся в Едином государственном реестре недвижимости		определены в результате выполнения комплексных кадастровых работ				
	X	Y	X	Y			
1	2	3	4	5	6	7	8
n1Y	—	—	346 889,05	1 284 548,50	Метод спутниковых геодезических измерений (определений)	$\sqrt{(0,07^2 + 0,07^2)} = 0,10$	626002000000

1	2	3	4	5	6	7	8
н1У	—	—	346 908,44	1 284 566,36	Метод спутниковых геодезических измерений (определений)	$\sqrt{(0,07^2 + 0,07^2)} = 0,10$	626002000000
2	346 887,39	1 284 581,43	346 887,39	1 284 581,43			
1	346 885,86	1 284 582,65	346 885,86	1 284 582,65			
2	346 885,73	1 284 579,14	346 885,73	1 284 579,14			
3	346 871,11	1 284 561,83	346 871,11	1 284 561,83		0,10	
4	346 887,59	1 284 549,56	—	—			
5	346 907,02	1 284 567,38	—	—			
н1У	—	—	346 889,05	1 284 548,50		$\sqrt{(0,07^2 + 0,07^2)} = 0,10$	

2. Сведения о частях границ уточняемого земельного участка с кадастровым номером

57:10:1910404:59

:

Обозначение части границ		Горизонтальное проложение (S), м	Описание прохождения части границ	Сведения о согласовании местоположения границ (согласовано/спорное)
от т.	до т.			
1	2	3	4	5
н1У	н1У	26,36	—	согласовано
н1У	2	25,89		
2	1	1,96		
1	2	3,51		
2	3	22,66		
3	н1У	22,35		

3. Сведения о характеристиках уточняемого земельного участка с кадастровым номером

57:10:1910404:59

:

№ п/п	Наименование характеристики	Значение характеристики
1	2	3

1	2	3
1.	Адрес земельного участка	Российская Федерация, Орловская область, м.о. Орловский, д. Малая Фоминка, тер. СНТ Юбилейный, з/у 132
1.1.	Сведения о местоположении земельного участка (при отсутствии адреса) в структурированном в соответствии с федеральной информационной адресной системой виде	—
1.2.	Дополнительные сведения о местоположении земельного участка	—
2.	Площадь земельного участка \pm величина погрешности определения (вычисления) площади ($P \pm \Delta P$), м ²	$619 \pm 9,00$
3.	Формула, примененная для вычисления предельной погрешности определения площади земельного участка, с подставленными значениями и итоговые (вычисленные) значения	$3,5*0,10*\sqrt{(619,00)} = 9$
4.	Площадь земельного участка согласно сведениям Единого государственного реестра недвижимости (Ркад), м ²	573,00
5.	Оценка расхождения Р и Ркад ($P - P_{кад}$), м ²	46
6.	Предельный минимальный и максимальный размеры земельного участка ($P_{мин}$ и $P_{макс}$), м ²	$P_{мин} = —$ $P_{макс} = —$
7.	Кадастровый или иной государственный учетный номер (инвентарный) здания, сооружения, объекта незавершенного строительства, расположенного на земельном участке	—
8.	Вид (виды) разрешенного использования	Для садоводства
8.1.	Дополнительные сведения об использовании земельного участка	—
9.	Сведения о земельных участках (землях общего пользования, территории общего пользования), посредством которых обеспечивается доступ	—
10.	Иные сведения	—
4. Пояснения к сведениям об уточняемом земельном участке с кадастровым номером		57:10:1910404:59 :
1.	—	

1. Сведения о характерных точках границ уточняемого земельного участка с кадастровым номером					57:10:0060701:147		
Система координат					МСК-57		
					Зона № 1		
Обоз- начение харак- терных точек границ	Координаты, м				Метод определения координат	Формулы, примененные для расчета средней квадратической погрешности определения координат характерных точек границ (Mt), с подставленными в такие формулы значениями и итоговые (вычисленные) значения Mt, м	Описание закрепления точки
	содержатся в Едином государственном реестре недвижимости		определены в результате выполнения комплексных кадастровых работ				
	X	Y	X	Y			
1	2	3	4	5	6	7	8
н1У	—	—	346 795,41	1 284 739,19	Метод спутниковых геодезических измерений (определений)	$\sqrt{(0,07^2 + 0,07^2)} = 0,10$	—
1	346 787,98	1 284 744,33	346 787,98	1 284 744,33			
2	346 788,91	1 284 746,55	346 788,91	1 284 746,55			
3	346 781,70	1 284 752,35	346 781,70	1 284 752,35			
4	346 770,31	1 284 740,90	346 770,31	1 284 740,90			
5	346 762,32	1 284 732,85	346 762,32	1 284 732,85			
6	346 766,55	1 284 729,57	346 766,55	1 284 729,57		0,20	
7	346 764,02	1 284 726,33	—	—			
н2У	—	—	346 764,02	1 284 726,32		$\sqrt{(0,07^2 + 0,07^2)} = 0,10$	
8	346 764,75	1 284 723,53	346 764,75	1 284 723,53			
9	346 766,47	1 284 721,87	346 766,47	1 284 721,87			
10	346 774,01	1 284 723,15	346 774,01	1 284 723,15			

1	2	3	4	5	6	7	8
4	346 776,16	1 284 722,20	346 776,16	1 284 722,20	Метод спутниковых геодезических измерений (определений)	$\sqrt{(0,07^2 + 0,07^2)} = 0,10$	—
11	346 795,29	1 284 739,00	—	—		0,10	
н1У	—	—	346 795,41	1 284 739,19		$\sqrt{(0,07^2 + 0,07^2)} = 0,10$	

2. Сведения о частях границ уточняемого земельного участка с кадастровым номером
57:10:0060701:147
:

Обозначение части границ		Горизонтальное проложение (S), м	Описание прохождения части границ	Сведения о согласовании местоположения границ (согласовано/спорное)
от т.	до т.			
1	2	3	4	5
н1У	1	9,03	—	согласовано
1	2	2,41		
2	3	9,25		
3	4	16,15		
4	5	11,34		
5	6	5,35		
6	н2У	4,12		
н2У	8	2,88		
8	9	2,39		
9	10	7,65		
10	4	2,35		
4	н1У	25,68		

3. Сведения о характеристиках уточняемого земельного участка с кадастровым номером
57:10:0060701:147
:

№ п/п	Наименование характеристики	Значение характеристики
1	2	3
1.	Адрес земельного участка	—
1.1.	Сведения о местоположении земельного участка (при отсутствии адреса) в структурированном в соответствии с федеральной информационной адресной системой виде	Российская Федерация, Орловская область, Орловский р-н
1.2.	Дополнительные сведения о местоположении земельного участка	—
2.	Площадь земельного участка ± величина погрешности определения (вычисления) площади (Р ± ΔР), м²	522 ± 8,00

1	2	3
3.	Формула, примененная для вычисления предельной погрешности определения площади земельного участка, с подставленными значениями и итоговые (вычисленные) значения	$3,5*0,10*\sqrt{(522,00)} = 8$
4.	Площадь земельного участка согласно сведениям Единого государственного реестра недвижимости (Ркад), м²	522,00
5.	Оценка расхождения Р и Ркад (Р - Ркад), м²	0
6.	Предельный минимальный и максимальный размеры земельного участка (Рмин и Рмакс), м²	Рмин = — Рмакс = —
7.	Кадастровый или иной государственный учетный номер (инвентарный) здания, сооружения, объекта незавершенного строительства, расположенного на земельном участке	57:10:0060701:243
8.	Вид (виды) разрешенного использования	Для садоводства
8.1.	Дополнительные сведения об использовании земельного участка	—
9.	Сведения о земельных участках (землях общего пользования, территории общего пользования), посредством которых обеспечивается доступ	—
10.	Иные сведения	—
4. Пояснения к сведениям об уточняемом земельном участке с кадастровым номером		57:10:0060701:147 :
1.	—	

Описание местоположения здания, сооружения, объекта незавершенного строительства на земельном участке									
1. Сведения о характерных точках контура объекта недвижимости с кадастровым номером 57:10:0060701:230 :									
Система координат МСК 57 Зона № 1									
Обозначение характерных точек границ	Содержатся в Едином государственном реестре недвижимости			Определены в ходе выполнения комплексных кадастровых работ			Метод определения координат	Формулы, примененные для расчета средней квадратической погрешности определения координат характерных точек (Mt), м, с подставленными в такие формулы значениями и итоговые (вычисленные) значения Mt, м	
	координаты, м		Радиус, м	координаты, м		Радиус, м			
	X	Y	R	X	Y	R			
1	2	3	4	5	6	7	8	9	
н1О	—	—	—	347 109,17	1 284 861,88	—	Метод спутниковых геодезических измерений (определений)	$\sqrt{(0,07^2 + 0,07^2)} = 0,10$	
н2О	—	—	—	347 112,43	1 284 864,38	—			
н3О	—	—	—	347 108,21	1 284 869,99	—			
н4О	—	—	—	347 106,25	1 284 868,61	—			
н5О	—	—	—	347 107,25	1 284 867,20	—			
н6О	—	—	—	347 105,90	1 284 866,16	—			
н1О	—	—	—	347 109,17	1 284 861,88	—			
2. Сведения о характеристиках объекта недвижимости с кадастровым номером 57:10:0060701:230 :									
№ п/п	Наименование характеристики				Значение характеристики				
1	2				3				
1.	Вид объекта недвижимости				Здание				
2.	Ранее присвоенный государственный учетный номер (инвентарный) здания, сооружения, объекта незавершенного строительства				—				
3.	Кадастровый номер земельного участка (земельных участков), в границах которого (которых) расположены здание, сооружение, объект незавершенного строительства				57:10:0060701:123				

1	2					3		
4.	Уникальный учетный номер кадастрового квартала, в границах которого расположены здание, сооружение, объект незавершенного строительства					57:10:0060701		
5.	Адрес здания, сооружения, объекта незавершенного строительства					—		
5.1.	Сведения о местоположении здания, сооружения, объекта незавершенного строительства (при отсутствии адреса) в структурированном в соответствии с федеральной информационной адресной системой виде					Российская Федерация, Орловская область, Орловский р-н		
5.2.	Дополнительные сведения о местоположении					СНТ "Юбилейный"		
6.	Иные сведения					—		
3. Пояснения к сведениям об объекте недвижимости с кадастровым номером 57:10:0060701:230 :								
1.	—							
1. Сведения о характерных точках контура объекта недвижимости с кадастровым номером 57:10:0060701:270 :								
Система координат МСК 57 Зона № 1								
Обозначение характерных точек границ	Содержатся в Едином государственном реестре недвижимости			Определены в ходе выполнения комплексных кадастровых работ			Метод определения координат	Формулы, примененные для расчета средней квадратической погрешности определения координат характерных точек (Mt), м, с подставленными в такие формулы значениями и итоговые (вычисленные) значения Mt, м
	координаты, м		Радиус, м	координаты, м		Радиус, м		
	X	Y	R	X	Y	R		
1	2	3	4	5	6	7	8	9
н1О	—	—	—	347 077,28	1 284 903,46	—	Метод спутниковых геодезических измерений (определений)	$\sqrt{(0,07^2 + 0,07^2)} = 0,10$
н2О	—	—	—	347 082,76	1 284 906,68	—		
н3О	—	—	—	347 078,13	1 284 915,00	—		
н4О	—	—	—	347 072,69	1 284 911,97	—		
н5О	—	—	—	347 074,39	1 284 908,90	—		
н6О	—	—	—	347 072,42	1 284 907,81	—		

1	2	3	4	5	6	7	8	9
н7О	—	—	—	347 074,77	1 284 903,62	—	Метод спутниковых геодезических измерений (определений)	$\sqrt{(0,07^2 + 0,07^2)} = 0,10$
н8О	—	—	—	347 076,65	1 284 904,67	—		
н1О	—	—	—	347 077,28	1 284 903,46	—		

2. Сведения о характеристиках объекта недвижимости с кадастровым номером 57:10:0060701:270 :

№ п/п	Наименование характеристики	Значение характеристики
1	2	3
1.	Вид объекта недвижимости	Здание
2.	Ранее присвоенный государственный учетный номер (инвентарный) здания, сооружения, объекта незавершенного строительства	—
3.	Кадастровый номер земельного участка (земельных участков), в границах которого (которых) расположены здание, сооружение, объект незавершенного строительства	57:10:0060701:171
4.	Уникальный учетный номер кадастрового квартала, в границах которого расположены здание, сооружение, объект незавершенного строительства	57:10:0060701
5.	Адрес здания, сооружения, объекта незавершенного строительства	—
5.1.	Сведения о местоположении здания, сооружения, объекта незавершенного строительства (при отсутствии адреса) в структурированном в соответствии с федеральной информационной адресной системой виде	Российская Федерация, Орловская область, Орловский р-н
5.2.	Дополнительные сведения о местоположении	СНТ "Юбилейный", участок №305А
6.	Иные сведения	—

3. Пояснения к сведениям об объекте недвижимости с кадастровым номером 57:10:0060701:270 :

1.	—
----	---

1. Сведения о характерных точках контура объекта недвижимости с кадастровым номером							57:10:0060701:235	
Система координат				МСК 57			Зона № 1	
Обозначение характерных точек границ	Содержатся в Едином государственном реестре недвижимости			Определены в ходе выполнения комплексных кадастровых работ			Метод определения координат	Формулы, примененные для расчета средней квадратической погрешности определения координат характерных точек (Mt), м, с подставленными в такие формулы значениями и итоговые (вычисленные) значения Mt, м
	координаты, м		Радиус, м	координаты, м		Радиус, м		
	X	Y	R	X	Y	R		
1	2	3	4	5	6	7	8	9
н1О	—	—	—	347 066,46	1 284 942,71	—	Метод спутниковых геодезических измерений (определений)	$\sqrt{(0,07^2 + 0,07^2)} = 0,10$
н2О	—	—	—	347 062,50	1 284 949,77	—		
н3О	—	—	—	347 057,24	1 284 946,81	—		
н4О	—	—	—	347 059,57	1 284 942,66	—		
н5О	—	—	—	347 061,99	1 284 944,02	—		
н6О	—	—	—	347 063,56	1 284 941,23	—		
н7О	—	—	—	347 066,40	1 284 942,82	—		
н1О	—	—	—	347 066,46	1 284 942,71	—		
2. Сведения о характеристиках объекта недвижимости с кадастровым номером							57:10:0060701:235	
№ п/п	Наименование характеристики			Значение характеристики				
1	2			3				
1.	Вид объекта недвижимости			Здание				
2.	Ранее присвоенный государственный учетный номер (инвентарный) здания, сооружения, объекта незавершенного строительства			—				
3.	Кадастровый номер земельного участка (земельных участков), в границах которого (которых) расположены здание, сооружение, объект незавершенного строительства			—				

1	2	3
4.	Уникальный учетный номер кадастрового квартала, в границах которого расположены здание, сооружение, объект незавершенного строительства	57:10:0060701
5.	Адрес здания, сооружения, объекта незавершенного строительства	—
5.1.	Сведения о местоположении здания, сооружения, объекта незавершенного строительства (при отсутствии адреса) в структурированном в соответствии с федеральной информационной адресной системой виде	Российская Федерация, Орловская область, Орловский р-н
5.2.	Дополнительные сведения о местоположении	СНТ "Юбилейный", №306
6.	Иные сведения	—

3. Пояснения к сведениям об объекте недвижимости с кадастровым номером 57:10:0060701:235 :		
1.	—	

1. Сведения о характерных точках контура объекта недвижимости с кадастровым номером 57:10:0060701:216 :		
Система координат МСК 57 Зона № 1		

Обоз- начение харак- терных точек границ	Содержатся в Едином государственном реестре недвижимости			Определены в ходе выполнения комплексных кадастровых работ			Метод определения координат	Формулы, примененные для расчета средней квадратической погрешности определения координат характерных точек (Mt), м, с подставленными в такие формулы значениями и итоговые (вычисленные) значения Mt, м
	координаты, м		Радиус, м	координаты, м		Радиус, м		
	X	Y	R	X	Y	R		
1	2	3	4	5	6	7	8	9
н1О	—	—	—	347 098,03	1 284 884,54	—	Метод спутниковых геодезических измерений (определений)	$\sqrt{(0,07^2 + 0,07^2)} = 0,10$
н2О	—	—	—	347 095,42	1 284 888,85	—		
н3О	—	—	—	347 088,12	1 284 884,43	—		
н4О	—	—	—	347 090,73	1 284 880,12	—		
н1О	—	—	—	347 098,03	1 284 884,54	—		

2. Сведения о характеристиках объекта недвижимости с кадастровым номером 57:10:0060701:216 :

№ п/п	Наименование характеристики	Значение характеристики
1	2	3
1.	Вид объекта недвижимости	Здание
2.	Ранее присвоенный государственный учетный номер (инвентарный) здания, сооружения, объекта незавершенного строительства	—
3.	Кадастровый номер земельного участка (земельных участков), в границах которого (которых) расположены здание, сооружение, объект незавершенного строительства	—
4.	Уникальный учетный номер кадастрового квартала, в границах которого расположены здание, сооружение, объект незавершенного строительства	57:10:0060701
5.	Адрес здания, сооружения, объекта незавершенного строительства	—
5.1.	Сведения о местоположении здания, сооружения, объекта незавершенного строительства (при отсутствии адреса) в структурированном в соответствии с федеральной информационной адресной системой виде	Российская Федерация, Орловская область, Орловский р-н
5.2.	Дополнительные сведения о местоположении	СНТ "Юбилейный", №304
6.	Иные сведения	—

3. Пояснения к сведениям об объекте недвижимости с кадастровым номером 57:10:0060701:216 :

1.	—
----	---

1. Сведения о характерных точках контура объекта недвижимости с кадастровым номером 57:10:0060701:183 :

Система координат МСК 57							Зона № 1	
Обозначение характерных точек границ	Содержатся в Едином государственном реестре недвижимости			Определены в ходе выполнения комплексных кадастровых работ			Метод определения координат	Формулы, примененные для расчета средней квадратической погрешности определения координат характерных точек (Mt), м, с подставленными в такие формулы значениями и итоговые (вычисленные) значения Mt, м
	координаты, м		Радиус, м	координаты, м		Радиус, м		
	X	Y	R	X	Y	R		
1	2	3	4	5	6	7	8	9
н1О	—	—	—	347 043,73	1 284 919,89	—	Метод спутниковых геодезических измерений (определений)	$\sqrt{(0,07^2 + 0,07^2)} = 0,10$

1	2	3	4	5	6	7	8	9
н2О	—	—	—	347 048,95	1 284 922,62	—	Метод спутниковых геодезических измерений (определений)	$\sqrt{(0,07^2 + 0,07^2)} = 0,10$
н3О	—	—	—	347 043,95	1 284 932,17	—		
н4О	—	—	—	347 038,73	1 284 929,43	—		
н1О	—	—	—	347 043,73	1 284 919,89	—		

2. Сведения о характеристиках объекта недвижимости с кадастровым номером 57:10:0060701:183 :

№ п/п	Наименование характеристики	Значение характеристики
1	2	3
1.	Вид объекта недвижимости	Здание
2.	Ранее присвоенный государственный учетный номер (инвентарный) здания, сооружения, объекта незавершенного строительства	—
3.	Кадастровый номер земельного участка (земельных участков), в границах которого (которых) расположены здание, сооружение, объект незавершенного строительства	—
4.	Уникальный учетный номер кадастрового квартала, в границах которого расположены здание, сооружение, объект незавершенного строительства	57:10:0060701
5.	Адрес здания, сооружения, объекта незавершенного строительства	—
5.1.	Сведения о местоположении здания, сооружения, объекта незавершенного строительства (при отсутствии адреса) в структурированном в соответствии с федеральной информационной адресной системой виде	Российская Федерация, Орловская область, Орловский р-н
5.2.	Дополнительные сведения о местоположении	СНТ "Юбилейный", участок №306 "А"
6.	Иные сведения	—

3. Пояснения к сведениям об объекте недвижимости с кадастровым номером 57:10:0060701:183 :

1.	—
----	---

1. Сведения о характерных точках контура объекта недвижимости с кадастровым номером 57:10:0060701:205:

Система координат МСК 57							Зона № 1	
Обозначение характерных точек границ	Содержатся в Едином государственном реестре недвижимости			Определены в ходе выполнения комплексных кадастровых работ			Метод определения координат	Формулы, примененные для расчета средней квадратической погрешности определения координат характерных точек (Mt), м, с подставленными в такие формулы значениями и итоговые (вычисленные) значения Mt, м
	координаты, м		Радиус, м	координаты, м		Радиус, м		
	X	Y	R	X	Y	R		
1	2	3	4	5	6	7	8	9
н1О	—	—	—	347 058,96	1 284 966,27	—	Метод спутниковых геодезических измерений (определений)	$\sqrt{(0,07^2 + 0,07^2)} = 0,10$
н2О	—	—	—	347 066,75	1 284 969,44	—		
н3О	—	—	—	347 063,57	1 284 976,93	—		
н1О	—	—	—	347 064,05	1 284 977,15	—		
н2О	—	—	—	347 062,99	1 284 979,65	—		
н3О	—	—	—	347 055,75	1 284 976,57	—		
н4О	—	—	—	347 056,78	1 284 974,13	—		
н4О	—	—	—	347 055,81	1 284 973,71	—		
н1О	—	—	—	347 058,96	1 284 966,27	—		

2. Сведения о характеристиках объекта недвижимости с кадастровым номером 57:10:0060701:205:

№ п/п	Наименование характеристики	Значение характеристики
1	2	3
1.	Вид объекта недвижимости	Здание
2.	Ранее присвоенный государственный учетный номер (инвентарный) здания, сооружения, объекта незавершенного строительства	—

1	2					3				
3.	Кадастровый номер земельного участка (земельных участков), в границах которого (которых) расположены здание, сооружение, объект незавершенного строительства					—				
4.	Уникальный учетный номер кадастрового квартала, в границах которого расположены здание, сооружение, объект незавершенного строительства					57:10:0060701				
5.	Адрес здания, сооружения, объекта незавершенного строительства					—				
5.1.	Сведения о местоположении здания, сооружения, объекта незавершенного строительства (при отсутствии адреса) в структурированном в соответствии с федеральной информационной адресной системой виде					Российская Федерация, Орловская область, Орловский р-н, Лавровское с/п, Малая Фоминка д, д 307				
5.2.	Дополнительные сведения о местоположении					СНТ "Юбилейный"				
6.	Иные сведения					—				
3. Пояснения к сведениям об объекте недвижимости с кадастровым номером 57:10:0060701:205 :										
1.	—									
1. Сведения о характерных точках контура объекта недвижимости с кадастровым номером 57:10:0060701:236 :										
Система координат МСК 57 Зона № 1										
Обозначение характерных точек границ	Содержатся в Едином государственном реестре недвижимости			Определены в ходе выполнения комплексных кадастровых работ			Метод определения координат	Формулы, примененные для расчета средней квадратической погрешности определения координат характерных точек (Mt), м, с подставленными в такие формулы значениями и итоговые (вычисленные) значения Mt, м		
	координаты, м		Радиус, м	координаты, м		Радиус, м				
	X	Y	R	X	Y	R				
1	2	3	4	5	6	7	8	9		
н1О	—	—	—	347 038,31	1 285 007,30	—	Метод спутниковых геодезических измерений (определений)	$\sqrt{(0,07^2 + 0,07^2)} = 0,10$		
н2О	—	—	—	347 034,83	1 285 015,53	—				
н3О	—	—	—	347 029,45	1 285 012,59	—				
н4О	—	—	—	347 031,18	1 285 008,67	—				

1	2	3	4	5	6	7	8	9
н5О	—	—	—	347 028,85	1 285 007,41	—	Метод спутниковых геодезических измерений (определений)	$\sqrt{(0,07^2 + 0,07^2)} = 0,10$
н6О	—	—	—	347 030,62	1 285 003,24	—		
н1О	—	—	—	347 038,31	1 285 007,30	—		

2. Сведения о характеристиках объекта недвижимости с кадастровым номером 57:10:0060701:236 :

№ п/п	Наименование характеристики	Значение характеристики
1	2	3
1.	Вид объекта недвижимости	Здание
2.	Ранее присвоенный государственный учетный номер (инвентарный) здания, сооружения, объекта незавершенного строительства	—
3.	Кадастровый номер земельного участка (земельных участков), в границах которого (которых) расположены здание, сооружение, объект незавершенного строительства	—
4.	Уникальный учетный номер кадастрового квартала, в границах которого расположены здание, сооружение, объект незавершенного строительства	57:10:0060701
5.	Адрес здания, сооружения, объекта незавершенного строительства	—
5.1.	Сведения о местоположении здания, сооружения, объекта незавершенного строительства (при отсутствии адреса) в структурированном в соответствии с федеральной информационной адресной системой виде	Российская Федерация, Орловская область, Орловский р-н
5.2.	Дополнительные сведения о местоположении	в районе д. Малая Фоминка, СНТ "Юбилейный", уч.№309
6.	Иные сведения	—

3. Пояснения к сведениям об объекте недвижимости с кадастровым номером 57:10:0060701:236 :

1.	—
----	---

1. Сведения о характерных точках контура объекта недвижимости с кадастровым номером 57:10:0060701:219 :

Система координат МСК 57							Зона № 1	
Обозначение характерных точек границ	Содержатся в Едином государственном реестре недвижимости			Определены в ходе выполнения комплексных кадастровых работ			Метод определения координат	Формулы, примененные для расчета средней квадратической погрешности определения координат характерных точек (Mt), м, с подставленными в такие формулы значениями и итоговые (вычисленные) значения Mt, м
	координаты, м		Радиус, м	координаты, м		Радиус, м		
	X	Y	R	X	Y	R		
1	2	3	4	5	6	7	8	9
н1О	—	—	—	347 011,71	1 285 050,02	—	Метод спутниковых геодезических измерений (определений)	$\sqrt{(0,07^2 + 0,07^2)} = 0,10$
н2О	—	—	—	347 016,69	1 285 053,07	—		
н3О	—	—	—	347 013,47	1 285 058,33	—		
н4О	—	—	—	347 008,49	1 285 055,28	—		
н1О	—	—	—	347 011,71	1 285 050,02	—		

2. Сведения о характеристиках объекта недвижимости с кадастровым номером 57:10:0060701:219 :

№ п/п	Наименование характеристики	Значение характеристики
1	2	3
1.	Вид объекта недвижимости	Здание
2.	Ранее присвоенный государственный учетный номер (инвентарный) здания, сооружения, объекта незавершенного строительства	—
3.	Кадастровый номер земельного участка (земельных участков), в границах которого (которых) расположены здание, сооружение, объект незавершенного строительства	—
4.	Уникальный учетный номер кадастрового квартала, в границах которого расположены здание, сооружение, объект незавершенного строительства	57:10:0060701

1	2					3			
5.	Адрес здания, сооружения, объекта незавершенного строительства					—			
5.1.	Сведения о местоположении здания, сооружения, объекта незавершенного строительства (при отсутствии адреса) в структурированном в соответствии с федеральной информационной адресной системой виде					Российская Федерация, Орловская область, Орловский р-н			
5.2.	Дополнительные сведения о местоположении					СНТ "Юбилейный", уч.№312			
6.	Иные сведения					—			
3. Пояснения к сведениям об объекте недвижимости с кадастровым номером 57:10:0060701:219 :									
1.	—								
1. Сведения о характерных точках контура объекта недвижимости с кадастровым номером 57:10:0060701:217 :									
Система координат МСК 57 Зона № 1									
Обоз- начение харак- терных точек границ	Содержатся в Едином государственном реестре недвижимости			Определены в ходе выполнения комплексных кадастровых работ			Метод определения координат	Формулы, примененные для расчета средней квадратической погрешности определения координат характерных точек (Mt), м, с подставленными в такие формулы значениями и итоговые (вычисленные) значения Mt, м	
	координаты, м		Радиус, м	координаты, м		Радиус, м			
	X	Y	R	X	Y	R			
1	2	3	4	5	6	7	8	9	
н1О	—	—	—	346 997,01	1 285 071,78	—	Метод спутниковых геодезических измерений (определений)	$\sqrt{(0,07^2 + 0,07^2)} = 0,10$	
н2О	—	—	—	347 001,42	1 285 074,81	—			
н3О	—	—	—	346 996,07	1 285 082,59	—			
н4О	—	—	—	346 991,66	1 285 079,56	—			
н1О	—	—	—	346 997,01	1 285 071,78	—			
2. Сведения о характеристиках объекта недвижимости с кадастровым номером 57:10:0060701:217 :									
№ п/п	Наименование характеристики					Значение характеристики			
1	2					3			
1.	Вид объекта недвижимости					Здание			

1	2	3
2.	Ранее присвоенный государственный учетный номер (инвентарный) здания, сооружения, объекта незавершенного строительства	—
3.	Кадастровый номер земельного участка (земельных участков), в границах которого (которых) расположены здание, сооружение, объект незавершенного строительства	—
4.	Уникальный учетный номер кадастрового квартала, в границах которого расположены здание, сооружение, объект незавершенного строительства	57:10:0060701
5.	Адрес здания, сооружения, объекта незавершенного строительства	—
5.1.	Сведения о местоположении здания, сооружения, объекта незавершенного строительства (при отсутствии адреса) в структурированном в соответствии с федеральной информационной адресной системой виде	Российская Федерация, Орловская область, Орловский р-н
5.2.	Дополнительные сведения о местоположении	в районе д. Малая Фоминка, СНТ "Юбилейный", участок №313
6.	Иные сведения	—

3. Пояснения к сведениям об объекте недвижимости с кадастровым номером 57:10:0060701:217 :

1.	—
----	---

1. Сведения о характерных точках контура объекта недвижимости с кадастровым номером 57:10:0000000:1280 :

Система координат <u>МСК 57</u>							Зона № <u>1</u>	
Обоз- начение харак- терных точек границ	Содержатся в Едином государственном реестре недвижимости			Определены в ходе выполнения комплексных кадастровых работ			Метод определения координат	Формулы, примененные для расчета средней квадратической погрешности определения координат характерных точек (Mt), м, с подставленными в такие формулы значениями и итоговые (вычисленные) значения Mt, м
	координаты, м		Радиус, м	координаты, м		Радиус, м		
	X	Y	R	X	Y	R		
1	2	3	4	5	6	7	8	9
н1О	—	—	—	347 076,75	1 284 824,60	—	Метод спутниковых геодезических измерений (определений)	$\sqrt{(0,07^2 + 0,07^2)} = 0,10$
н2О	—	—	—	347 071,66	1 284 828,71	—		
н3О	—	—	—	347 066,95	1 284 822,88	—		

1	2	3	4	5	6	7	8	9
н4О	—	—	—	347 072,04	1 284 818,77	—	Метод спутниковых геодезических измерений (определений)	$\sqrt{(0,07^2 + 0,07^2)} = 0,10$
н1О	—	—	—	347 076,75	1 284 824,60	—		

2. Сведения о характеристиках объекта недвижимости с кадастровым номером 57:10:0000000:1280 :

№ п/п	Наименование характеристики	Значение характеристики
1	2	3
1.	Вид объекта недвижимости	Здание
2.	Ранее присвоенный государственный учетный номер (инвентарный) здания, сооружения, объекта незавершенного строительства	—
3.	Кадастровый номер земельного участка (земельных участков), в границах которого (которых) расположены здание, сооружение, объект незавершенного строительства	57:10:0060701:10
4.	Уникальный учетный номер кадастрового квартала, в границах которого расположены здание, сооружение, объект незавершенного строительства	57:10:0060701
5.	Адрес здания, сооружения, объекта незавершенного строительства	—
5.1.	Сведения о местоположении здания, сооружения, объекта незавершенного строительства (при отсутствии адреса) в структурированном в соответствии с федеральной информационной адресной системой виде	302520, Российская Федерация, Орловская область, Орловский р-н
5.2.	Дополнительные сведения о местоположении	СТ "Юбилейное", уч.294
6.	Иные сведения	—

3. Пояснения к сведениям об объекте недвижимости с кадастровым номером 57:10:0000000:1280 :

1.	—
----	---

1. Сведения о характерных точках контура объекта недвижимости с кадастровым номером 57:10:0060701:223 :

Система координат			МСК 57				Зона № 1	
Обозначение характерных точек границ	Содержатся в Едином государственном реестре недвижимости			Определены в ходе выполнения комплексных кадастровых работ			Метод определения координат	Формулы, примененные для расчета средней квадратической погрешности определения координат характерных точек (Mt), м, с подставленными в такие формулы значениями и итоговые (вычисленные) значения Mt, м
	координаты, м		Радиус, м	координаты, м		Радиус, м		
	X	Y	R	X	Y	R		
1	2	3	4	5	6	7	8	9
н1О	—	—	—	347 063,00	1 284 857,09	—	Метод спутниковых геодезических измерений (определений)	$\sqrt{(0,07^2 + 0,07^2)} = 0,10$
н2О	—	—	—	347 059,07	1 284 861,02	—		
н3О	—	—	—	347 052,69	1 284 854,64	—		
н4О	—	—	—	347 056,62	1 284 850,71	—		
н1О	—	—	—	347 063,00	1 284 857,09	—		

2. Сведения о характеристиках объекта недвижимости с кадастровым номером 57:10:0060701:223 :

№ п/п	Наименование характеристики	Значение характеристики
1	2	3
1.	Вид объекта недвижимости	Здание
2.	Ранее присвоенный государственный учетный номер (инвентарный) здания, сооружения, объекта незавершенного строительства	—
3.	Кадастровый номер земельного участка (земельных участков), в границах которого (которых) расположены здание, сооружение, объект незавершенного строительства	—
4.	Уникальный учетный номер кадастрового квартала, в границах которого расположены здание, сооружение, объект незавершенного строительства	57:10:0060701

1	2					3			
5.	Адрес здания, сооружения, объекта незавершенного строительства					—			
5.1.	Сведения о местоположении здания, сооружения, объекта незавершенного строительства (при отсутствии адреса) в структурированном в соответствии с федеральной информационной адресной системой виде					Российская Федерация, Орловская область, Орловский р-н			
5.2.	Дополнительные сведения о местоположении					СНТ "Юбилейный", уч.295			
6.	Иные сведения					—			
3. Пояснения к сведениям об объекте недвижимости с кадастровым номером 57:10:0060701:223 :									
1.	—								
1. Сведения о характерных точках контура объекта недвижимости с кадастровым номером 57:10:0060701:204 :									
Система координат МСК 57 Зона № 1									
Обоз- начение харак- терных точек границ	Содержатся в Едином государственном реестре недвижимости			Определены в ходе выполнения комплексных кадастровых работ			Метод определения координат	Формулы, примененные для расчета средней квадратической погрешности определения координат характерных точек (Mt), м, с подставленными в такие формулы значениями и итоговые (вычисленные) значения Mt, м	
	координаты, м		Радиус, м	координаты, м		Радиус, м			
	X	Y	R	X	Y	R			
1	2	3	4	5	6	7	8	9	
н1О	—	—	—	347 027,81	1 284 865,25	—	Метод спутниковых геодезических измерений (определений)	$\sqrt{(0,07^2 + 0,07^2)} = 0,10$	
н2О	—	—	—	347 022,92	1 284 869,36	—			
н3О	—	—	—	347 018,22	1 284 863,80	—			
н4О	—	—	—	347 023,08	1 284 859,69	—			
н1О	—	—	—	347 027,81	1 284 865,25	—			
2. Сведения о характеристиках объекта недвижимости с кадастровым номером 57:10:0060701:204 :									
№ п/п	Наименование характеристики					Значение характеристики			
1	2					3			
1.	Вид объекта недвижимости					Здание			

1	2	3
2.	Ранее присвоенный государственный учетный номер (инвентарный) здания, сооружения, объекта незавершенного строительства	—
3.	Кадастровый номер земельного участка (земельных участков), в границах которого (которых) расположены здание, сооружение, объект незавершенного строительства	—
4.	Уникальный учетный номер кадастрового квартала, в границах которого расположены здание, сооружение, объект незавершенного строительства	57:10:0060701
5.	Адрес здания, сооружения, объекта незавершенного строительства	—
5.1.	Сведения о местоположении здания, сооружения, объекта незавершенного строительства (при отсутствии адреса) в структурированном в соответствии с федеральной информационной адресной системой виде	Российская Федерация, Орловская область, Орловский р-н
5.2.	Дополнительные сведения о местоположении	с/т "Юбилейный"
6.	Иные сведения	—

3. Пояснения к сведениям об объекте недвижимости с кадастровым номером 57:10:0060701:204 :

1.	—
----	---

1. Сведения о характерных точках контура объекта недвижимости с кадастровым номером 57:10:0060701:224 :

Система координат <u>МСК 57</u>							Зона № <u>1</u>	
Обоз- начение харак- терных точек границ	Содержатся в Едином государственном реестре недвижимости			Определены в ходе выполнения комплексных кадастровых работ			Метод определения координат	Формулы, примененные для расчета средней квадратической погрешности определения координат характерных точек (Mt), м, с подставленными в такие формулы значениями и итоговые (вычисленные) значения Mt, м
	координаты, м		Радиус, м	координаты, м		Радиус, м		
	X	Y	R	X	Y	R		
1	2	3	4	5	6	7	8	9
н1О	—	—	—	346 930,53	1 284 935,74	—	Метод спутниковых геодезических измерений (определений)	$\sqrt{(0,07^2 + 0,07^2)} = 0,10$
н2О	—	—	—	346 927,32	1 284 938,56	—		
н3О	—	—	—	346 924,34	1 284 935,16	—		

1	2	3	4	5	6	7	8	9
н4О	—	—	—	346 927,54	1 284 932,34	—	Метод спутниковых геодезических измерений (определений)	$\sqrt{(0,07^2 + 0,07^2)} = 0,10$
н1О	—	—	—	346 930,53	1 284 935,74	—		

2. Сведения о характеристиках объекта недвижимости с кадастровым номером 57:10:0060701:224 :

№ п/п	Наименование характеристики	Значение характеристики
1	2	3
1.	Вид объекта недвижимости	Здание
2.	Ранее присвоенный государственный учетный номер (инвентарный) здания, сооружения, объекта незавершенного строительства	—
3.	Кадастровый номер земельного участка (земельных участков), в границах которого (которых) расположены здание, сооружение, объект незавершенного строительства	—
4.	Уникальный учетный номер кадастрового квартала, в границах которого расположены здание, сооружение, объект незавершенного строительства	57:10:0060701
5.	Адрес здания, сооружения, объекта незавершенного строительства	—
5.1.	Сведения о местоположении здания, сооружения, объекта незавершенного строительства (при отсутствии адреса) в структурированном в соответствии с федеральной информационной адресной системой виде	Российская Федерация, Орловская область, Орловский р-н
5.2.	Дополнительные сведения о местоположении	СНТ "Юбилейный", уч.№303
6.	Иные сведения	—

3. Пояснения к сведениям об объекте недвижимости с кадастровым номером 57:10:0060701:224 :

1.	—
----	---

1. Сведения о характерных точках контура объекта недвижимости с кадастровым номером 57:10:0060701:302 :

Система координат			МСК 57			Зона № 1		
Обозначение характерных точек границ	Содержатся в Едином государственном реестре недвижимости			Определены в ходе выполнения комплексных кадастровых работ			Метод определения координат	Формулы, примененные для расчета средней квадратической погрешности определения координат характерных точек (Mt), м, с подставленными в такие формулы значениями и итоговые (вычисленные) значения Mt, м
	координаты, м		Радиус, м	координаты, м		Радиус, м		
	X	Y	R	X	Y	R		
1	2	3	4	5	6	7	8	9
н1О	—	—	—	346 859,02	1 284 979,57	—	Метод спутниковых геодезических измерений (определений)	$\sqrt{(0,07^2 + 0,07^2)} = 0,10$
н2О	—	—	—	346 862,62	1 284 976,11	—		
н3О	—	—	—	346 867,90	1 284 981,61	—		
н4О	—	—	—	346 864,30	1 284 985,07	—		
н1О	—	—	—	346 859,02	1 284 979,57	—		

2. Сведения о характеристиках объекта недвижимости с кадастровым номером 57:10:0060701:302 :

№ п/п	Наименование характеристики	Значение характеристики
1	2	3
1.	Вид объекта недвижимости	Здание
2.	Ранее присвоенный государственный учетный номер (инвентарный) здания, сооружения, объекта незавершенного строительства	—
3.	Кадастровый номер земельного участка (земельных участков), в границах которого (которых) расположены здание, сооружение, объект незавершенного строительства	—
4.	Уникальный учетный номер кадастрового квартала, в границах которого расположены здание, сооружение, объект незавершенного строительства	57:10:0060701

1	2					3		
5.	Адрес здания, сооружения, объекта незавершенного строительства					—		
5.1.	Сведения о местоположении здания, сооружения, объекта незавершенного строительства (при отсутствии адреса) в структурированном в соответствии с федеральной информационной адресной системой виде					Российская Федерация, Орловская область, Орловский р-н		
5.2.	Дополнительные сведения о местоположении					СНТ "Юбилейный", 312А		
6.	Иные сведения					—		
3. Пояснения к сведениям об объекте недвижимости с кадастровым номером 57:10:0060701:302 :								
1.	—							
1. Сведения о характерных точках контура объекта недвижимости с кадастровым номером 57:10:0060701:294 :								
Система координат МСК 57 Зона № 1								
Обоз- начение харак- терных точек границ	Содержатся в Едином государственном реестре недвижимости			Определены в ходе выполнения комплексных кадастровых работ			Метод определения координат	Формулы, примененные для расчета средней квадратической погрешности определения координат характерных точек (Mt), м, с подставленными в такие формулы значениями и итоговые (вычисленные) значения Mt, м
	координаты, м		Радиус, м	координаты, м		Радиус, м		
	X	Y	R	X	Y	R		
1	2	3	4	5	6	7	8	9
н1О	—	—	—	347 100,86	1 284 776,97	—	Метод спутниковых геодезических измерений (определений)	$\sqrt{(0,07^2 + 0,07^2)} = 0,10$
н2О	—	—	—	347 107,10	1 284 772,36	—		
н3О	—	—	—	347 111,91	1 284 778,87	—		
н4О	—	—	—	347 105,67	1 284 783,48	—		
н1О	—	—	—	347 100,86	1 284 776,97	—		
2. Сведения о характеристиках объекта недвижимости с кадастровым номером 57:10:0060701:294 :								
№ п/п	Наименование характеристики					Значение характеристики		
1	2					3		
1.	Вид объекта недвижимости					Здание		

1	2	3
2.	Ранее присвоенный государственный учетный номер (инвентарный) здания, сооружения, объекта незавершенного строительства	—
3.	Кадастровый номер земельного участка (земельных участков), в границах которого (которых) расположены здание, сооружение, объект незавершенного строительства	—
4.	Уникальный учетный номер кадастрового квартала, в границах которого расположены здание, сооружение, объект незавершенного строительства	57:10:0060701
5.	Адрес здания, сооружения, объекта незавершенного строительства	—
5.1.	Сведения о местоположении здания, сооружения, объекта незавершенного строительства (при отсутствии адреса) в структурированном в соответствии с федеральной информационной адресной системой виде	Российская Федерация, Орловская область, Орловский р-н, Лавровское с/п, Малая Фоминка д, д 275
5.2.	Дополнительные сведения о местоположении	СНТ "Юбилейный"
6.	Иные сведения	—

3. Пояснения к сведениям об объекте недвижимости с кадастровым номером 57:10:0060701:294 :

1.	—
----	---

1. Сведения о характерных точках контура объекта недвижимости с кадастровым номером 57:10:0060701:225 :

Система координат <u>МСК 57</u>							Зона № <u>1</u>	
Обозначение характерных точек границ	Содержатся в Едином государственном реестре недвижимости			Определены в ходе выполнения комплексных кадастровых работ			Метод определения координат	Формулы, примененные для расчета средней квадратической погрешности определения координат характерных точек (Mt), м, с подставленными в такие формулы значениями и итоговые (вычисленные) значения Mt, м
	координаты, м		Радиус, м	координаты, м		Радиус, м		
	X	Y	R	X	Y	R		
1	2	3	4	5	6	7	8	9
н1О	—	—	—	347 045,85	1 284 825,27	—	Метод спутниковых геодезических измерений (определений)	$\sqrt{(0,07^2 + 0,07^2)} = 0,10$
н2О	—	—	—	347 043,64	1 284 827,42	—		
н3О	—	—	—	347 038,90	1 284 822,55	—		

1	2	3	4	5	6	7	8	9
н4О	—	—	—	347 041,11	1 284 820,40	—	Метод спутниковых геодезических измерений (определений)	$\sqrt{(0,07^2 + 0,07^2)} = 0,10$
н1О	—	—	—	347 045,85	1 284 825,27	—		

2. Сведения о характеристиках объекта недвижимости с кадастровым номером 57:10:0060701:225 :

№ п/п	Наименование характеристики	Значение характеристики
1	2	3
1.	Вид объекта недвижимости	Здание
2.	Ранее присвоенный государственный учетный номер (инвентарный) здания, сооружения, объекта незавершенного строительства	—
3.	Кадастровый номер земельного участка (земельных участков), в границах которого (которых) расположены здание, сооружение, объект незавершенного строительства	—
4.	Уникальный учетный номер кадастрового квартала, в границах которого расположены здание, сооружение, объект незавершенного строительства	57:10:0060701
5.	Адрес здания, сооружения, объекта незавершенного строительства	—
5.1.	Сведения о местоположении здания, сооружения, объекта незавершенного строительства (при отсутствии адреса) в структурированном в соответствии с федеральной информационной адресной системой виде	Российская Федерация, Орловская область, Орловский р-н
5.2.	Дополнительные сведения о местоположении	СНТ "Юбилейный", уч.№278
6.	Иные сведения	—

3. Пояснения к сведениям об объекте недвижимости с кадастровым номером 57:10:0060701:225 :

1.	—
----	---

1. Сведения о характерных точках контура объекта недвижимости с кадастровым номером 57:10:0060701:222 :

Система координат			МСК 57				Зона № 1	
Обозначение характерных точек границ	Содержатся в Едином государственном реестре недвижимости			Определены в ходе выполнения комплексных кадастровых работ			Метод определения координат	Формулы, примененные для расчета средней квадратической погрешности определения координат характерных точек (Mt), м, с подставленными в такие формулы значениями и итоговые (вычисленные) значения Mt, м
	координаты, м		Радиус, м	координаты, м		Радиус, м		
	X	Y	R	X	Y	R		
1	2	3	4	5	6	7	8	9
н1О	—	—	—	347 013,05	1 284 848,09	—	Метод спутниковых геодезических измерений (определений)	$\sqrt{(0,07^2 + 0,07^2)} = 0,10$
н2О	—	—	—	347 015,45	1 284 851,06	—		
н3О	—	—	—	347 011,15	1 284 854,55	—		
н4О	—	—	—	347 008,75	1 284 851,58	—		
н1О	—	—	—	347 013,05	1 284 848,09	—		

2. Сведения о характеристиках объекта недвижимости с кадастровым номером 57:10:0060701:222 :

№ п/п	Наименование характеристики	Значение характеристики
1	2	3
1.	Вид объекта недвижимости	Здание
2.	Ранее присвоенный государственный учетный номер (инвентарный) здания, сооружения, объекта незавершенного строительства	—
3.	Кадастровый номер земельного участка (земельных участков), в границах которого (которых) расположены здание, сооружение, объект незавершенного строительства	—
4.	Уникальный учетный номер кадастрового квартала, в границах которого расположены здание, сооружение, объект незавершенного строительства	57:10:0060701

1	2					3		
5.	Адрес здания, сооружения, объекта незавершенного строительства					—		
5.1.	Сведения о местоположении здания, сооружения, объекта незавершенного строительства (при отсутствии адреса) в структурированном в соответствии с федеральной информационной адресной системой виде					Российская Федерация, Орловская область, Орловский р-н		
5.2.	Дополнительные сведения о местоположении					с/т "Юбилейный"		
6.	Иные сведения					—		
3. Пояснения к сведениям об объекте недвижимости с кадастровым номером 57:10:0060701:222 :								
1.	—							
1. Сведения о характерных точках контура объекта недвижимости с кадастровым номером 57:10:0060701:283 :								
Система координат МСК 57 Зона № 1								
Обоз- начение харак- терных точек границ	Содержатся в Едином государственном реестре недвижимости			Определены в ходе выполнения комплексных кадастровых работ			Метод определения координат	Формулы, примененные для расчета средней квадратической погрешности определения координат характерных точек (Mt), м, с подставленными в такие формулы значениями и итоговые (вычисленные) значения Mt, м
	координаты, м		Радиус, м	координаты, м		Радиус, м		
	X	Y	R	X	Y	R		
1	2	3	4	5	6	7	8	9
н1О	—	—	—	346 965,22	1 284 883,46	—	Метод спутниковых геодезических измерений (определений)	$\sqrt{(0,07^2 + 0,07^2)} = 0,10$
н2О	—	—	—	346 962,01	1 284 886,46	—		
н3О	—	—	—	346 961,31	1 284 887,14	—		
н4О	—	—	—	346 959,88	1 284 885,73	—		
н5О	—	—	—	346 960,59	1 284 885,07	—		
н6О	—	—	—	346 958,40	1 284 882,69	—		
н7О	—	—	—	346 961,65	1 284 879,63	—		

1	2	3	4	5	6	7	8	9		
н1О	—	—	—	346 965,22	1 284 883,46	—	Метод спутниковых геодезических измерений (определений)	$\sqrt{(0,07^2 + 0,07^2)} = 0,10$		
2. Сведения о характеристиках объекта недвижимости с кадастровым номером								57:10:0060701:283:		
№ п/п	Наименование характеристики					Значение характеристики				
1	2					3				
1.	Вид объекта недвижимости					Здание				
2.	Ранее присвоенный государственный учетный номер (инвентарный) здания, сооружения, объекта незавершенного строительства					—				
3.	Кадастровый номер земельного участка (земельных участков), в границах которого (которых) расположены здание, сооружение, объект незавершенного строительства					—				
4.	Уникальный учетный номер кадастрового квартала, в границах которого расположены здание, сооружение, объект незавершенного строительства					57:10:0060701				
5.	Адрес здания, сооружения, объекта незавершенного строительства					—				
5.1.	Сведения о местоположении здания, сооружения, объекта незавершенного строительства (при отсутствии адреса) в структурированном в соответствии с федеральной информационной адресной системой виде					Российская Федерация, Орловская область, Орловский р-н, Лавровское с/п, Малая Фоминка д				
5.2.	Дополнительные сведения о местоположении					СНТ "Юбилейный", д.285				
6.	Иные сведения					—				
3. Пояснения к сведениям об объекте недвижимости с кадастровым номером								57:10:0060701:283:		
1.	—									
1. Сведения о характерных точках контура объекта недвижимости с кадастровым номером								57:10:0060701:207:		
Система координат								МСК 57	Зона №	1
Обоз- начение харак- терных точек границ	Содержатся в Едином государственном реестре недвижимости			Определены в ходе выполнения комплексных кадастровых работ			Метод определения координат	Формулы, примененные для расчета средней квадратической погрешности определения координат характерных точек (Mt), м, с подставленными в такие формулы значениями и итоговые (вычисленные) значения Mt, м		
	координаты, м		Радиус, м	координаты, м		Радиус, м				
	X	Y	R	X	Y	R				

1	2	3	4	5	6	7	8	9
н1О	—	—	—	346 951,08	1 284 894,35	—	Метод спутниковых геодезических измерений (определений)	$\sqrt{(0,07^2 + 0,07^2)} = 0,10$
н2О	—	—	—	346 945,88	1 284 899,19	—		
н3О	—	—	—	346 942,93	1 284 896,21	—		
н4О	—	—	—	346 944,57	1 284 894,47	—		
н5О	—	—	—	346 943,06	1 284 892,90	—		
н6О	—	—	—	346 946,54	1 284 889,53	—		
н1О	—	—	—	346 951,08	1 284 894,35	—		

2. Сведения о характеристиках объекта недвижимости с кадастровым номером 57:10:0060701:207 :

№ п/п	Наименование характеристики	Значение характеристики
1	2	3
1.	Вид объекта недвижимости	Здание
2.	Ранее присвоенный государственный учетный номер (инвентарный) здания, сооружения, объекта незавершенного строительства	—
3.	Кадастровый номер земельного участка (земельных участков), в границах которого (которых) расположены здание, сооружение, объект незавершенного строительства	—
4.	Уникальный учетный номер кадастрового квартала, в границах которого расположены здание, сооружение, объект незавершенного строительства	57:10:0060701
5.	Адрес здания, сооружения, объекта незавершенного строительства	Российская Федерация, Орловская область, м.о. Орловский, д Малая Фоминка, тер. СНТ Юбилейный, д. 286
5.1.	Сведения о местоположении здания, сооружения, объекта незавершенного строительства (при отсутствии адреса) в структурированном в соответствии с федеральной информационной адресной системой виде	—
5.2.	Дополнительные сведения о местоположении	—
6.	Иные сведения	—

3. Пояснения к сведениям об объекте недвижимости с кадастровым номером 57:10:0060701:207 :

1. —

1. Сведения о характерных точках контура объекта недвижимости с кадастровым номером 57:10:0060701:195 :

Система координат МСК 57 Зона № 1

Обоз- начение харак- терных точек границ	Содержатся в Едином государственном реестре недвижимости			Определены в ходе выполнения комплексных кадастровых работ			Метод определения координат	Формулы, примененные для расчета средней квадратической погрешности определения координат характерных точек (Mt), м, с подставленными в такие формулы значениями и итоговые (вычисленные) значения Mt, м
	координаты, м		Радиус, м	координаты, м		Радиус, м		
	X	Y	R	X	Y	R		
1	2	3	4	5	6	7	8	9
н1О	—	—	—	347 041,13	1 284 778,45	—	Метод спутниковых геодезических измерений (определений)	$\sqrt{(0,07^2 + 0,07^2)} = 0,10$
н2О	—	—	—	347 037,68	1 284 781,02	—		
н3О	—	—	—	347 035,00	1 284 777,44	—		
н4О	—	—	—	347 038,45	1 284 774,86	—		
н1О	—	—	—	347 041,13	1 284 778,45	—		

2. Сведения о характеристиках объекта недвижимости с кадастровым номером 57:10:0060701:195 :

№ п/п	Наименование характеристики	Значение характеристики
1	2	3
1.	Вид объекта недвижимости	Здание
2.	Ранее присвоенный государственный учетный номер (инвентарный) здания, сооружения, объекта незавершенного строительства	—
3.	Кадастровый номер земельного участка (земельных участков), в границах которого (которых) расположены здание, сооружение, объект незавершенного строительства	57:10:0060701:177
4.	Уникальный учетный номер кадастрового квартала, в границах которого расположены здание, сооружение, объект незавершенного строительства	57:10:0060701

1	2				3			
5.	Адрес здания, сооружения, объекта незавершенного строительства				Российская Федерация, Орловская область, Орловский муниципальный район, с/п Лавровское, д.Малая Фоминка, территория СНТ Юбилейный, строение 248			
5.1.	Сведения о местоположении здания, сооружения, объекта незавершенного строительства (при отсутствии адреса) в структурированном в соответствии с федеральной информационной адресной системой виде				—			
5.2.	Дополнительные сведения о местоположении				—			
6.	Иные сведения				—			
3. Пояснения к сведениям об объекте недвижимости с кадастровым номером 57:10:0060701:195 :								
1.	—							
1. Сведения о характерных точках контура объекта недвижимости с кадастровым номером 57:10:0060701:228 :								
Система координат МСК 57 Зона № 1								
Обоз- начение харак- терных точек границ	Содержатся в Едином государственном реестре недвижимости			Определены в ходе выполнения комплексных кадастровых работ			Метод определения координат	Формулы, примененные для расчета средней квадратической погрешности определения координат характерных точек (Mt), м, с подставленными в такие формулы значениями и итоговые (вычисленные) значения Mt, м
	координаты, м		Радиус, м	координаты, м		Радиус, м		
	X	Y	R	X	Y	R		
1	2	3	4	5	6	7	8	9
н1О	—	—	—	347 049,94	1 284 768,34	—	Метод спутниковых геодезических измерений (определений)	$\sqrt{(0,07^2 + 0,07^2)} = 0,10$
н2О	—	—	—	347 053,26	1 284 765,72	—		
н3О	—	—	—	347 057,44	1 284 771,01	—		
н4О	—	—	—	347 054,13	1 284 773,63	—		
н1О	—	—	—	347 049,94	1 284 768,34	—		
2. Сведения о характеристиках объекта недвижимости с кадастровым номером 57:10:0060701:228 :								
№ п/п	Наименование характеристики				Значение характеристики			
1	2				3			
1.	Вид объекта недвижимости				Здание			

1	2	3
2.	Ранее присвоенный государственный учетный номер (инвентарный) здания, сооружения, объекта незавершенного строительства	—
3.	Кадастровый номер земельного участка (земельных участков), в границах которого (которых) расположены здание, сооружение, объект незавершенного строительства	—
4.	Уникальный учетный номер кадастрового квартала, в границах которого расположены здание, сооружение, объект незавершенного строительства	57:10:0060701
5.	Адрес здания, сооружения, объекта незавершенного строительства	—
5.1.	Сведения о местоположении здания, сооружения, объекта незавершенного строительства (при отсутствии адреса) в структурированном в соответствии с федеральной информационной адресной системой виде	Российская Федерация, Орловская область, Орловский р-н
5.2.	Дополнительные сведения о местоположении	СНТ "Юбилейный", уч.№246
6.	Иные сведения	—

3. Пояснения к сведениям об объекте недвижимости с кадастровым номером 57:10:0060701:228 :

1.	—
----	---

1. Сведения о характерных точках контура объекта недвижимости с кадастровым номером 57:10:0060701:308 :

Система координат МСК 57							Зона № 1	
Обозначение характерных точек границ	Содержатся в Едином государственном реестре недвижимости			Определены в ходе выполнения комплексных кадастровых работ			Метод определения координат	Формулы, примененные для расчета средней квадратической погрешности определения координат характерных точек (Mt), м, с подставленными в такие формулы значениями и итоговые (вычисленные) значения Mt, м
	координаты, м		Радиус, м	координаты, м		Радиус, м		
	X	Y	R	X	Y	R		
1	2	3	4	5	6	7	8	9
н1О	—	—	—	346 991,05	1 284 810,82	—	Метод спутниковых геодезических измерений (определений)	$\sqrt{(0,07^2 + 0,07^2)} = 0,10$
н2О	—	—	—	346 995,00	1 284 807,13	—		
н3О	—	—	—	347 000,52	1 284 813,04	—		

1	2	3	4	5	6	7	8	9
н4О	—	—	—	346 996,57	1 284 816,73	—	Метод спутниковых геодезических измерений (определений)	$\sqrt{(0,07^2 + 0,07^2)} = 0,10$
н1О	—	—	—	346 991,05	1 284 810,82	—		

2. Сведения о характеристиках объекта недвижимости с кадастровым номером 57:10:0060701:308 :

№ п/п	Наименование характеристики	Значение характеристики
1	2	3
1.	Вид объекта недвижимости	Здание
2.	Ранее присвоенный государственный учетный номер (инвентарный) здания, сооружения, объекта незавершенного строительства	—
3.	Кадастровый номер земельного участка (земельных участков), в границах которого (которых) расположены здание, сооружение, объект незавершенного строительства	57:10:0060701:307
4.	Уникальный учетный номер кадастрового квартала, в границах которого расположены здание, сооружение, объект незавершенного строительства	57:10:0060701
5.	Адрес здания, сооружения, объекта незавершенного строительства	Российская Федерация, Орловская обл., м.о. Орловский, д. Малая Фоминка, территория СНТ Юбилейный, стр. 254
5.1.	Сведения о местоположении здания, сооружения, объекта незавершенного строительства (при отсутствии адреса) в структурированном в соответствии с федеральной информационной адресной системой виде	—
5.2.	Дополнительные сведения о местоположении	—
6.	Иные сведения	—

3. Пояснения к сведениям об объекте недвижимости с кадастровым номером 57:10:0060701:308 :

1.	—
----	---

1. Сведения о характерных точках контура объекта недвижимости с кадастровым номером 57:10:0060701:226:

Система координат МСК 57							Зона № 1	
Обозначение характерных точек границ	Содержатся в Едином государственном реестре недвижимости			Определены в ходе выполнения комплексных кадастровых работ			Метод определения координат	Формулы, примененные для расчета средней квадратической погрешности определения координат характерных точек (Mt), м, с подставленными в такие формулы значениями и итоговые (вычисленные) значения Mt, м
	координаты, м		Радиус, м	координаты, м		Радиус, м		
	X	Y	R	X	Y	R		
1	2	3	4	5	6	7	8	9
н1О	—	—	—	346 947,14	1 284 838,13	—	Метод спутниковых геодезических измерений (определений)	$\sqrt{(0,07^2 + 0,07^2)} = 0,10$
н2О	—	—	—	346 953,26	1 284 846,33	—		
н3О	—	—	—	346 946,78	1 284 851,17	—		
н4О	—	—	—	346 942,89	1 284 845,97	—		
н5О	—	—	—	346 944,96	1 284 844,29	—		
н6О	—	—	—	346 942,81	1 284 841,66	—		
н1О	—	—	—	346 947,14	1 284 838,13	—		

2. Сведения о характеристиках объекта недвижимости с кадастровым номером 57:10:0060701:226:

№ п/п	Наименование характеристики	Значение характеристики
1	2	3
1.	Вид объекта недвижимости	Здание
2.	Ранее присвоенный государственный учетный номер (инвентарный) здания, сооружения, объекта незавершенного строительства	—
3.	Кадастровый номер земельного участка (земельных участков), в границах которого (которых) расположены здание, сооружение, объект незавершенного строительства	—

1	2	3
4.	Уникальный учетный номер кадастрового квартала, в границах которого расположены здание, сооружение, объект незавершенного строительства	57:10:0060701
5.	Адрес здания, сооружения, объекта незавершенного строительства	—
5.1.	Сведения о местоположении здания, сооружения, объекта незавершенного строительства (при отсутствии адреса) в структурированном в соответствии с федеральной информационной адресной системой виде	Российская Федерация, Орловская область, Орловский р-н
5.2.	Дополнительные сведения о местоположении	СНТ "Юбилейный", № 260
6.	Иные сведения	—

3. Пояснения к сведениям об объекте недвижимости с кадастровым номером 57:10:0060701:226 :		
1.	—	

1. Сведения о характерных точках контура объекта недвижимости с кадастровым номером 57:10:0060701:251 :		
Система координат МСК 57 Зона № 1		

Обозначение характерных точек границ	Содержатся в Едином государственном реестре недвижимости			Определены в ходе выполнения комплексных кадастровых работ			Метод определения координат	Формулы, примененные для расчета средней квадратической погрешности определения координат характерных точек (Mt), м, с подставленными в такие формулы значениями и итоговые (вычисленные) значения Mt, м
	координаты, м		Радиус, м	координаты, м		Радиус, м		
	X	Y	R	X	Y	R		
1	2	3	4	5	6	7	8	9
н1О	—	—	—	346 921,57	1 284 867,60	—	Метод спутниковых геодезических измерений (определений)	$\sqrt{(0,07^2 + 0,07^2)} = 0,10$
н2О	—	—	—	346 917,96	1 284 870,05	—		
н3О	—	—	—	346 913,62	1 284 863,64	—		
н4О	—	—	—	346 917,23	1 284 861,20	—		
н1О	—	—	—	346 921,57	1 284 867,60	—		

2. Сведения о характеристиках объекта недвижимости с кадастровым номером 57:10:0060701:251 :

№ п/п	Наименование характеристики	Значение характеристики
1	2	3
1.	Вид объекта недвижимости	Здание
2.	Ранее присвоенный государственный учетный номер (инвентарный) здания, сооружения, объекта незавершенного строительства	—
3.	Кадастровый номер земельного участка (земельных участков), в границах которого (которых) расположены здание, сооружение, объект незавершенного строительства	57:10:0060701:168
4.	Уникальный учетный номер кадастрового квартала, в границах которого расположены здание, сооружение, объект незавершенного строительства	57:10:0060701
5.	Адрес здания, сооружения, объекта незавершенного строительства	—
5.1.	Сведения о местоположении здания, сооружения, объекта незавершенного строительства (при отсутствии адреса) в структурированном в соответствии с федеральной информационной адресной системой виде	Российская Федерация, Орловская область, Орловский р-н
5.2.	Дополнительные сведения о местоположении	в районе д. Малая Фоминка, СНТ "Юбилейный", уч.№264
6.	Иные сведения	—

3. Пояснения к сведениям об объекте недвижимости с кадастровым номером 57:10:0060701:251 :

1.	—
----	---

1. Сведения о характерных точках контура объекта недвижимости с кадастровым номером 57:10:0060701:209 :

Система координат МСК 57							Зона № 1	
Обозначение характерных точек границ	Содержатся в Едином государственном реестре недвижимости			Определены в ходе выполнения комплексных кадастровых работ			Метод определения координат	Формулы, примененные для расчета средней квадратической погрешности определения координат характерных точек (Mt), м, с подставленными в такие формулы значениями и итоговые (вычисленные) значения Mt, м
	координаты, м		Радиус, м	координаты, м		Радиус, м		
	X	Y	R	X	Y	R		
1	2	3	4	5	6	7	8	9
н1О	—	—	—	346 885,70	1 284 885,24	—	Метод спутниковых геодезических измерений (определений)	$\sqrt{(0,07^2 + 0,07^2)} = 0,10$

1	2	3	4	5	6	7	8	9
н2О	—	—	—	346 888,99	1 284 888,64	—	Метод спутниковых геодезических измерений (определений)	$\sqrt{(0,07^2 + 0,07^2)} = 0,10$
н3О	—	—	—	346 887,46	1 284 890,12	—		
н4О	—	—	—	346 888,28	1 284 890,95	—		
н5О	—	—	—	346 885,43	1 284 893,59	—		
н6О	—	—	—	346 881,29	1 284 889,52	—		
н1О	—	—	—	346 885,70	1 284 885,24	—		

2. Сведения о характеристиках объекта недвижимости с кадастровым номером 57:10:0060701:209 :

№ п/п	Наименование характеристики	Значение характеристики
1	2	3
1.	Вид объекта недвижимости	Здание
2.	Ранее присвоенный государственный учетный номер (инвентарный) здания, сооружения, объекта незавершенного строительства	—
3.	Кадастровый номер земельного участка (земельных участков), в границах которого (которых) расположены здание, сооружение, объект незавершенного строительства	—
4.	Уникальный учетный номер кадастрового квартала, в границах которого расположены здание, сооружение, объект незавершенного строительства	57:10:0060701
5.	Адрес здания, сооружения, объекта незавершенного строительства	—
5.1.	Сведения о местоположении здания, сооружения, объекта незавершенного строительства (при отсутствии адреса) в структурированном в соответствии с федеральной информационной адресной системой виде	Российская Федерация, Орловская область, Орловский р-н
5.2.	Дополнительные сведения о местоположении	СНТ "Юбилейный", уч.№ 268
6.	Иные сведения	—

3. Пояснения к сведениям об объекте недвижимости с кадастровым номером 57:10:0060701:209 :

1.	—
----	---

1. Сведения о характерных точках контура объекта недвижимости с кадастровым номером 57:10:0060701:254 :

Система координат МСК 57							Зона № 1	
Обозначение характерных точек границ	Содержатся в Едином государственном реестре недвижимости			Определены в ходе выполнения комплексных кадастровых работ			Метод определения координат	Формулы, примененные для расчета средней квадратической погрешности определения координат характерных точек (Mt), м, с подставленными в такие формулы значениями и итоговые (вычисленные) значения Mt, м
	координаты, м		Радиус, м	координаты, м		Радиус, м		
	X	Y	R	X	Y	R		
1	2	3	4	5	6	7	8	9
н1О	—	—	—	346 865,06	1 284 895,73	—	Метод спутниковых геодезических измерений (определений)	$\sqrt{(0,07^2 + 0,07^2)} = 0,10$
н2О	—	—	—	346 868,53	1 284 899,13	—		
н3О	—	—	—	346 864,89	1 284 902,84	—		
н4О	—	—	—	346 861,42	1 284 899,44	—		
н1О	—	—	—	346 865,06	1 284 895,73	—		

2. Сведения о характеристиках объекта недвижимости с кадастровым номером 57:10:0060701:254 :

№ п/п	Наименование характеристики	Значение характеристики
1	2	3
1.	Вид объекта недвижимости	Здание
2.	Ранее присвоенный государственный учетный номер (инвентарный) здания, сооружения, объекта незавершенного строительства	—
3.	Кадастровый номер земельного участка (земельных участков), в границах которого (которых) расположены здание, сооружение, объект незавершенного строительства	—
4.	Уникальный учетный номер кадастрового квартала, в границах которого расположены здание, сооружение, объект незавершенного строительства	57:10:0060701

1	2					3		
5.	Адрес здания, сооружения, объекта незавершенного строительства					—		
5.1.	Сведения о местоположении здания, сооружения, объекта незавершенного строительства (при отсутствии адреса) в структурированном в соответствии с федеральной информационной адресной системой виде					Российская Федерация, Орловская область, Орловский р-н		
5.2.	Дополнительные сведения о местоположении					в районе д. М.Фоминка, СНТ "Юбилейный", участок №270		
6.	Иные сведения					—		
3. Пояснения к сведениям об объекте недвижимости с кадастровым номером 57:10:0060701:254 :								
1.	—							
1. Сведения о характерных точках контура объекта недвижимости с кадастровым номером 57:10:0060701:261 :								
Система координат МСК 57 Зона № 1								
Обоз- начение харак- терных точек границ	Содержатся в Едином государственном реестре недвижимости			Определены в ходе выполнения комплексных кадастровых работ			Метод определения координат	Формулы, примененные для расчета средней квадратической погрешности определения координат характерных точек (Mt), м, с подставленными в такие формулы значениями и итоговые (вычисленные) значения Mt, м
	координаты, м		Радиус, м	координаты, м		Радиус, м		
	X	Y	R	X	Y	R		
1	2	3	4	5	6	7	8	9
н1О	—	—	—	347 049,70	1 284 759,59	—	Метод спутниковых геодезических измерений (определений)	$\sqrt{(0,07^2 + 0,07^2)} = 0,10$
н2О	—	—	—	347 044,60	1 284 763,23	—		
н3О	—	—	—	347 041,85	1 284 759,39	—		
н4О	—	—	—	347 046,95	1 284 755,74	—		
н1О	—	—	—	347 049,70	1 284 759,59	—		
2. Сведения о характеристиках объекта недвижимости с кадастровым номером 57:10:0060701:261 :								
№ п/п	Наименование характеристики					Значение характеристики		
1	2					3		
1.	Вид объекта недвижимости					Здание		

1	2	3
2.	Ранее присвоенный государственный учетный номер (инвентарный) здания, сооружения, объекта незавершенного строительства	—
3.	Кадастровый номер земельного участка (земельных участков), в границах которого (которых) расположены здание, сооружение, объект незавершенного строительства	—
4.	Уникальный учетный номер кадастрового квартала, в границах которого расположены здание, сооружение, объект незавершенного строительства	57:10:0060701
5.	Адрес здания, сооружения, объекта незавершенного строительства	—
5.1.	Сведения о местоположении здания, сооружения, объекта незавершенного строительства (при отсутствии адреса) в структурированном в соответствии с федеральной информационной адресной системой виде	Российская Федерация, Орловская область, Орловский р-н, Малая Фоминка д, д 245
5.2.	Дополнительные сведения о местоположении	—
6.	Иные сведения	—

3. Пояснения к сведениям об объекте недвижимости с кадастровым номером 57:10:0060701:261:		
1.	—	

1. Сведения о характерных точках контура объекта недвижимости с кадастровым номером						57:10:0060701:212		:
Система координат				МСК 57		Зона № 1		
Обоз- начение харак- терных точек границ	Содержатся в Едином государственном реестре недвижимости			Определены в ходе выполнения комплексных кадастровых работ			Метод определения координат	Формулы, примененные для расчета средней квадратической погрешности определения координат характерных точек (Mt), м, с подставленными в такие формулы значениями и итоговые (вычисленные) значения Mt, м
	координаты, м		Радиус, м	координаты, м		Радиус, м		
	X	Y	R	X	Y	R		
1	2	3	4	5	6	7	8	9
н1О	—	—	—	346 793,10	1 284 550,92	—	Метод спутниковых геодезических измерений (определений)	$\sqrt{(0,07^2 + 0,07^2)} = 0,10$
н2О	—	—	—	346 796,16	1 284 554,71	—		
н3О	—	—	—	346 791,81	1 284 558,22	—		

1	2	3	4	5	6	7	8	9
н4О	—	—	—	346 789,65	1 284 555,52	—	Метод спутниковых геодезических измерений (определений)	$\sqrt{(0,07^2 + 0,07^2)} = 0,10$
н5О	—	—	—	346 791,03	1 284 554,39	—		
н6О	—	—	—	346 790,13	1 284 553,35	—		
н1О	—	—	—	346 793,10	1 284 550,92	—		

2. Сведения о характеристиках объекта недвижимости с кадастровым номером 57:10:0060701:212 :

№ п/п	Наименование характеристики	Значение характеристики
1	2	3
1.	Вид объекта недвижимости	Здание
2.	Ранее присвоенный государственный учетный номер (инвентарный) здания, сооружения, объекта незавершенного строительства	—
3.	Кадастровый номер земельного участка (земельных участков), в границах которого (которых) расположены здание, сооружение, объект незавершенного строительства	—
4.	Уникальный учетный номер кадастрового квартала, в границах которого расположены здание, сооружение, объект незавершенного строительства	57:10:0060701
5.	Адрес здания, сооружения, объекта незавершенного строительства	—
5.1.	Сведения о местоположении здания, сооружения, объекта незавершенного строительства (при отсутствии адреса) в структурированном в соответствии с федеральной информационной адресной системой виде	Российская Федерация, Орловская область, Орловский р-н
5.2.	Дополнительные сведения о местоположении	СО "Юбилейный", участок 120
6.	Иные сведения	—

3. Пояснения к сведениям об объекте недвижимости с кадастровым номером 57:10:0060701:212 :

1.	—
----	---

1. Система о характеристных точках контура объекта недвижимости с кадастровым номером							57:10:0060701:306		:
Система координат				МСК 57			Зона №		1
Обоз- начение харак- терных точек границ	Содержатся в Едином государственном реестре недвижимости			Определены в ходе выполнения комплексных кадастровых работ			Метод определения координат	Формулы, примененные для расчета средней квадратической погрешности определения координат характерных точек (Mt), м, с подставленными в такие формулы значениями и итоговые (вычисленные) значения Mt, м	
	координаты, м		Радиус, м	координаты, м		Радиус, м			
	X	Y	R	X	Y	R			
1	2	3	4	5	6	7	8	9	
57:10:0060701:306(1)									
н1О	—	—	—	346 549,94	1 284 304,59	—	Метод спутниковых геодезических измерений (определений)	$\sqrt{(0,07^2 + 0,07^2)} = 0,10$	
н2О	—	—	—	346 546,15	1 284 307,38	—			
н3О	—	—	—	346 544,54	1 284 308,63	—			
н4О	—	—	—	346 542,16	1 284 305,42	—			
н5О	—	—	—	346 543,69	1 284 304,28	—			
н6О	—	—	—	346 543,56	1 284 304,10	—			
н7О	—	—	—	346 547,24	1 284 301,19	—			
н1О	—	—	—	346 549,94	1 284 304,59	—			
57:10:0060701:306(2)									
н8О	—	—	—	346 549,94	1 284 304,59	—	Метод спутниковых геодезических измерений (определений)	$\sqrt{(0,07^2 + 0,07^2)} = 0,10$	
н9О	—	—	—	346 546,15	1 284 307,38	—			
н10О	—	—	—	346 543,56	1 284 304,10	—			
н11О	—	—	—	346 547,24	1 284 301,19	—			

1	2	3	4	5	6	7	8	9		
н8О	—	—	—	346 549,94	1 284 304,59	—	Метод спутниковых геодезических измерений (определений)	$\sqrt{(0,07^2 + 0,07^2)} = 0,10$		
2. Сведения о характеристиках объекта недвижимости с кадастровым номером								57:10:0060701:306:		
№ п/п	Наименование характеристики					Значение характеристики				
1	2					3				
1.	Вид объекта недвижимости					Здание				
2.	Ранее присвоенный государственный учетный номер (инвентарный) здания, сооружения, объекта незавершенного строительства					—				
3.	Кадастровый номер земельного участка (земельных участков), в границах которого (которых) расположены здание, сооружение, объект незавершенного строительства					—				
4.	Уникальный учетный номер кадастрового квартала, в границах которого расположены здание, сооружение, объект незавершенного строительства					57:10:0060701				
5.	Адрес здания, сооружения, объекта незавершенного строительства					—				
5.1.	Сведения о местоположении здания, сооружения, объекта незавершенного строительства (при отсутствии адреса) в структурированном в соответствии с федеральной информационной адресной системой виде					Российская Федерация, Орловская область, Орловский р-н				
5.2.	Дополнительные сведения о местоположении					СНТ"Юбилейный", уч.31				
6.	Иные сведения					—				
3. Пояснения к сведениям об объекте недвижимости с кадастровым номером								57:10:0060701:306:		
1.	—									
1. Сведения о характерных точках контура объекта недвижимости с кадастровым номером								57:10:0060701:244:		
Система координат								МСК 57	Зона №	1
Обозначение характерных точек границ	Содержатся в Едином государственном реестре недвижимости			Определены в ходе выполнения комплексных кадастровых работ			Метод определения координат	Формулы, примененные для расчета средней квадратической погрешности определения координат характерных точек (Mt), м, с подставленными в такие формулы значениями и итоговые (вычисленные) значения Mt, м		
	координаты, м		Радиус, м	координаты, м		Радиус, м				
	X	Y	R	X	Y	R				

1	2	3	4	5	6	7	8	9
н1О	—	—	—	346 783,44	1 284 877,96	—	Метод спутниковых геодезических измерений (определений)	$\sqrt{(0,07^2 + 0,07^2)} = 0,10$
н2О	—	—	—	346 779,46	1 284 881,45	—		
н3О	—	—	—	346 773,86	1 284 875,06	—		
н4О	—	—	—	346 777,84	1 284 871,57	—		
н1О	—	—	—	346 783,44	1 284 877,96	—		

2. Сведения о характеристиках объекта недвижимости с кадастровым номером 57:10:0060701:244 :

№ п/п	Наименование характеристики	Значение характеристики
1	2	3
1.	Вид объекта недвижимости	Здание
2.	Ранее присвоенный государственный учетный номер (инвентарный) здания, сооружения, объекта незавершенного строительства	—
3.	Кадастровый номер земельного участка (земельных участков), в границах которого (которых) расположены здание, сооружение, объект незавершенного строительства	—
4.	Уникальный учетный номер кадастрового квартала, в границах которого расположены здание, сооружение, объект незавершенного строительства	57:10:0060701
5.	Адрес здания, сооружения, объекта незавершенного строительства	—
5.1.	Сведения о местоположении здания, сооружения, объекта незавершенного строительства (при отсутствии адреса) в структурированном в соответствии с федеральной информационной адресной системой виде	Российская Федерация, Орловская область, Орловский р-н
5.2.	Дополнительные сведения о местоположении	СНТ "Юбилейный", уч.241
6.	Иные сведения	—

3. Пояснения к сведениям об объекте недвижимости с кадастровым номером 57:10:0060701:244 :

1.	—
----	---

1. Сведения о характерных точках контура объекта недвижимости с кадастровым номером							57:10:0060701:473	:
Система координат				МСК 57			Зона № 1	
Обоз- начение харак- терных точек границ	Содержатся в Едином государственном реестре недвижимости			Определены в ходе выполнения комплексных кадастровых работ			Метод определения координат	Формулы, примененные для расчета средней квадратической погрешности определения координат характерных точек (Mt), м, с подставленными в такие формулы значениями и итоговые (вычисленные) значения Mt, м
	координаты, м		Радиус, м	координаты, м		Радиус, м		
	X	Y	R	X	Y	R		
1	2	3	4	5	6	7	8	9
57:10:0060701:473(2)								
н1О	—	—	—	346 853,70	1 284 645,58	—	Метод спутниковых геодезических измерений (определений)	$\sqrt{(0,07^2 + 0,07^2)} = 0,10$
н2О	—	—	—	346 851,97	1 284 647,18	—		
н3О	—	—	—	346 848,51	1 284 643,44	—		
н4О	—	—	—	346 850,24	1 284 641,84	—		
н1О	—	—	—	346 853,70	1 284 645,58	—		
1								
н1О	—	—	—	346 850,84	1 284 641,28	—	Метод спутниковых геодезических измерений (определений)	$\sqrt{(0,07^2 + 0,07^2)} = 0,10$
н4О	—	—	—	346 846,27	1 284 645,52	—		
н3О	—	—	—	346 849,74	1 284 649,26	—		
н2О	—	—	—	346 854,31	1 284 645,02	—		
н1О	—	—	—	346 850,84	1 284 641,28	—		
Вырез 1 из 1								
5	346 853,70	1 284 645,58	—	—	—	—	—	—
6	346 851,97	1 284 647,18	—	—	—	—		

1	2	3	4	5	6	7	8	9
7	346 848,51	1 284 643,44	—	—	—	—	—	—
8	346 850,24	1 284 641,84	—	—	—	—		
2. Сведения о характеристиках объекта недвижимости с кадастровым номером 57:10:0060701:473 :								
№ п/п	Наименование характеристики					Значение характеристики		
1	2					3		
1.	Вид объекта недвижимости					Здание		
2.	Ранее присвоенный государственный учетный номер (инвентарный) здания, сооружения, объекта незавершенного строительства					—		
3.	Кадастровый номер земельного участка (земельных участков), в границах которого (которых) расположены здание, сооружение, объект незавершенного строительства					—		
4.	Уникальный учетный номер кадастрового квартала, в границах которого расположены здание, сооружение, объект незавершенного строительства					57:10:0060701		
5.	Адрес здания, сооружения, объекта незавершенного строительства					—		
5.1.	Сведения о местоположении здания, сооружения, объекта незавершенного строительства (при отсутствии адреса) в структурированном в соответствии с федеральной информационной адресной системой виде					Российская Федерация, Орловская область, Орловский р-н, Лавровское с/с, Малая Фоминка д		
5.2.	Дополнительные сведения о местоположении					Юбилейный территория садоводческого некоммерческого товарищества, строение 160		
6.	Иные сведения					—		
3. Пояснения к сведениям об объекте недвижимости с кадастровым номером 57:10:0060701:473 :								
1.	—							
1. Сведения о характерных точках контура объекта недвижимости с кадастровым номером 57:10:0060701:231 :								
Система координат МСК 57 Зона № 1								
Обоз- начение харак- терных точек границ	Содержатся в Едином государственном реестре недвижимости			Определены в ходе выполнения комплексных кадастровых работ			Метод определения координат	Формулы, примененные для расчета средней квадратической погрешности определения координат характерных точек (Mt), м, с подставленными в такие формулы значениями и итоговые (вычисленные) значения Mt, м
	координаты, м		Радиус, м	координаты, м		Радиус, м		
	X	Y	R	X	Y	R		

1	2	3	4	5	6	7	8	9
н1О	—	—	—	346 639,69	1 284 434,29	—	Метод спутниковых геодезических измерений (определений)	$\sqrt{(0,07^2 + 0,07^2)} = 0,10$
н2О	—	—	—	346 634,33	1 284 439,37	—		
н3О	—	—	—	346 637,18	1 284 442,37	—		
н4О	—	—	—	346 642,54	1 284 437,29	—		
н1О	—	—	—	346 639,69	1 284 434,29	—		

2. Сведения о характеристиках объекта недвижимости с кадастровым номером 57:10:0060701:231 :

№ п/п	Наименование характеристики	Значение характеристики
1	2	3
1.	Вид объекта недвижимости	Здание
2.	Ранее присвоенный государственный учетный номер (инвентарный) здания, сооружения, объекта незавершенного строительства	—
3.	Кадастровый номер земельного участка (земельных участков), в границах которого (которых) расположены здание, сооружение, объект незавершенного строительства	—
4.	Уникальный учетный номер кадастрового квартала, в границах которого расположены здание, сооружение, объект незавершенного строительства	57:10:0060701
5.	Адрес здания, сооружения, объекта незавершенного строительства	—
5.1.	Сведения о местоположении здания, сооружения, объекта незавершенного строительства (при отсутствии адреса) в структурированном в соответствии с федеральной информационной адресной системой виде	Российская Федерация, Орловская область, Орловский р-н
5.2.	Дополнительные сведения о местоположении	в районе д Малая Фоминка, СНТ "Юбилейный", участок №73
6.	Иные сведения	—

3. Пояснения к сведениям об объекте недвижимости с кадастровым номером 57:10:0060701:231 :

1.	—
----	---

1. Сведения о характерных точках контура объекта недвижимости с кадастровым номером 57:10:0060701:234 :

Система координат			МСК 57				Зона № 1	
Обозначение характерных точек границ	Содержатся в Едином государственном реестре недвижимости			Определены в ходе выполнения комплексных кадастровых работ			Метод определения координат	Формулы, примененные для расчета средней квадратической погрешности определения координат характерных точек (Mt), м, с подставленными в такие формулы значениями и итоговые (вычисленные) значения Mt, м
	координаты, м		Радиус, м	координаты, м		Радиус, м		
	X	Y	R	X	Y	R		
1	2	3	4	5	6	7	8	9
н1О	—	—	—	346 671,10	1 284 546,16	—	Метод спутниковых геодезических измерений (определений)	$\sqrt{(0,07^2 + 0,07^2)} = 0,10$
н2О	—	—	—	346 666,51	1 284 549,27	—		
н3О	—	—	—	346 664,49	1 284 546,30	—		
н4О	—	—	—	346 669,08	1 284 543,19	—		
н1О	—	—	—	346 671,10	1 284 546,16	—		

2. Сведения о характеристиках объекта недвижимости с кадастровым номером 57:10:0060701:234 :

№ п/п	Наименование характеристики	Значение характеристики
1	2	3
1.	Вид объекта недвижимости	Здание
2.	Ранее присвоенный государственный учетный номер (инвентарный) здания, сооружения, объекта незавершенного строительства	—
3.	Кадастровый номер земельного участка (земельных участков), в границах которого (которых) расположены здание, сооружение, объект незавершенного строительства	—
4.	Уникальный учетный номер кадастрового квартала, в границах которого расположены здание, сооружение, объект незавершенного строительства	57:10:0060701

1	2					3		
5.	Адрес здания, сооружения, объекта незавершенного строительства					—		
5.1.	Сведения о местоположении здания, сооружения, объекта незавершенного строительства (при отсутствии адреса) в структурированном в соответствии с федеральной информационной адресной системой виде					Российская Федерация, Орловская область, Орловский р-н		
5.2.	Дополнительные сведения о местоположении					СНТ "Юбилейный", уч № 111		
6.	Иные сведения					—		
3. Пояснения к сведениям об объекте недвижимости с кадастровым номером 57:10:0060701:234 :								
1.	—							
1. Сведения о характерных точках контура объекта недвижимости с кадастровым номером 57:10:0060701:233 :								
Система координат МСК 57 Зона № 1								
Обоз- начение харак- терных точек границ	Содержатся в Едином государственном реестре недвижимости			Определены в ходе выполнения комплексных кадастровых работ			Метод определения координат	Формулы, примененные для расчета средней квадратической погрешности определения координат характерных точек (Mt), м, с подставленными в такие формулы значениями и итоговые (вычисленные) значения Mt, м
	координаты, м		Радиус, м	координаты, м		Радиус, м		
	X	Y	R	X	Y	R		
1	2	3	4	5	6	7	8	9
н1О	—	—	—	346 702,47	1 284 406,57	—	Метод спутниковых геодезических измерений (определений)	$\sqrt{(0,07^2 + 0,07^2)} = 0,10$
н2О	—	—	—	346 706,09	1 284 403,90	—		
н3О	—	—	—	346 709,57	1 284 408,61	—		
н4О	—	—	—	346 705,95	1 284 411,28	—		
н1О	—	—	—	346 702,47	1 284 406,57	—		
2. Сведения о характеристиках объекта недвижимости с кадастровым номером 57:10:0060701:233 :								
№ п/п	Наименование характеристики					Значение характеристики		
1	2					3		
1.	Вид объекта недвижимости					Здание		

1	2	3
2.	Ранее присвоенный государственный учетный номер (инвентарный) здания, сооружения, объекта незавершенного строительства	—
3.	Кадастровый номер земельного участка (земельных участков), в границах которого (которых) расположены здание, сооружение, объект незавершенного строительства	—
4.	Уникальный учетный номер кадастрового квартала, в границах которого расположены здание, сооружение, объект незавершенного строительства	57:10:0060701
5.	Адрес здания, сооружения, объекта незавершенного строительства	—
5.1.	Сведения о местоположении здания, сооружения, объекта незавершенного строительства (при отсутствии адреса) в структурированном в соответствии с федеральной информационной адресной системой виде	Российская Федерация, Орловская область, Орловский р-н
5.2.	Дополнительные сведения о местоположении	СНТ "Юбилейный", уч.№68
6.	Иные сведения	—

3. Пояснения к сведениям об объекте недвижимости с кадастровым номером 57:10:0060701:233 :		
1.	—	

1. Сведения о характерных точках контура объекта недвижимости с кадастровым номером 57:10:0060701:208 :		
---	--	--

Система координат МСК 57							Зона № 1	
Обоз- начение харак- терных точек границ	Содержатся в Едином государственном реестре недвижимости			Определены в ходе выполнения комплексных кадастровых работ			Метод определения координат	Формулы, примененные для расчета средней квадратической погрешности определения координат характерных точек (Mt), м, с подставленными в такие формулы значениями и итоговые (вычисленные) значения Mt, м
	координаты, м		Радиус, м	координаты, м		Радиус, м		
	X	Y	R	X	Y	R		
1	2	3	4	5	6	7	8	9
н1О	—	—	—	346 946,16	1 284 701,16	—	Метод спутниковых геодезических измерений (определений)	$\sqrt{(0,07^2 + 0,07^2)} = 0,10$
н2О	—	—	—	346 941,02	1 284 704,63	—		
н3О	—	—	—	346 936,75	1 284 698,77	—		

1	2	3	4	5	6	7	8	9
н4О	—	—	—	346 941,71	1 284 695,28	—	Метод спутниковых геодезических измерений (определений)	$\sqrt{(0,07^2 + 0,07^2)} = 0,10$
н1О	—	—	—	346 946,16	1 284 701,16	—		

2. Сведения о характеристиках объекта недвижимости с кадастровым номером 57:10:0060701:208 :

№ п/п	Наименование характеристики	Значение характеристики
1	2	3
1.	Вид объекта недвижимости	Здание
2.	Ранее присвоенный государственный учетный номер (инвентарный) здания, сооружения, объекта незавершенного строительства	—
3.	Кадастровый номер земельного участка (земельных участков), в границах которого (которых) расположены здание, сооружение, объект незавершенного строительства	—
4.	Уникальный учетный номер кадастрового квартала, в границах которого расположены здание, сооружение, объект незавершенного строительства	57:10:0060701
5.	Адрес здания, сооружения, объекта незавершенного строительства	—
5.1.	Сведения о местоположении здания, сооружения, объекта незавершенного строительства (при отсутствии адреса) в структурированном в соответствии с федеральной информационной адресной системой виде	Российская Федерация, Орловская область, Орловский р-н
5.2.	Дополнительные сведения о местоположении	СНТ "Юбилейный", гараж №197
6.	Иные сведения	—

3. Пояснения к сведениям об объекте недвижимости с кадастровым номером 57:10:0060701:208 :

1.	—
----	---

1. Сведения о характерных точках контура объекта недвижимости с кадастровым номером 57:10:0060701:220 :

Система координат			МСК 57				Зона № 1	
Обозначение характерных точек границ	Содержатся в Едином государственном реестре недвижимости			Определены в ходе выполнения комплексных кадастровых работ			Метод определения координат	Формулы, примененные для расчета средней квадратической погрешности определения координат характерных точек (Mt), м, с подставленными в такие формулы значениями и итоговые (вычисленные) значения Mt, м
	координаты, м		Радиус, м	координаты, м		Радиус, м		
	X	Y	R	X	Y	R		
1	2	3	4	5	6	7	8	9
н1О	—	—	—	346 886,85	1 284 617,76	—	Метод спутниковых геодезических измерений (определений)	$\sqrt{(0,07^2 + 0,07^2)} = 0,10$
н2О	—	—	—	346 890,02	1 284 614,79	—		
н3О	—	—	—	346 894,76	1 284 619,86	—		
н4О	—	—	—	346 891,59	1 284 622,83	—		
н1О	—	—	—	346 886,85	1 284 617,76	—		

2. Сведения о характеристиках объекта недвижимости с кадастровым номером 57:10:0060701:220 :

№ п/п	Наименование характеристики	Значение характеристики
1	2	3
1.	Вид объекта недвижимости	Здание
2.	Ранее присвоенный государственный учетный номер (инвентарный) здания, сооружения, объекта незавершенного строительства	—
3.	Кадастровый номер земельного участка (земельных участков), в границах которого (которых) расположены здание, сооружение, объект незавершенного строительства	—
4.	Уникальный учетный номер кадастрового квартала, в границах которого расположены здание, сооружение, объект незавершенного строительства	57:10:0060701

1	2					3		
5.	Адрес здания, сооружения, объекта незавершенного строительства					—		
5.1.	Сведения о местоположении здания, сооружения, объекта незавершенного строительства (при отсутствии адреса) в структурированном в соответствии с федеральной информационной адресной системой виде					Российская Федерация, Орловская область, Орловский р-н		
5.2.	Дополнительные сведения о местоположении					СНТ "Юбилейный", уч №156		
6.	Иные сведения					—		
3. Пояснения к сведениям об объекте недвижимости с кадастровым номером 57:10:0060701:220 :								
1.	—							
1. Сведения о характерных точках контура объекта недвижимости с кадастровым номером 57:10:0060701:229 :								
Система координат МСК 57 Зона № 1								
Обоз- начение харак- терных точек границ	Содержатся в Едином государственном реестре недвижимости			Определены в ходе выполнения комплексных кадастровых работ			Метод определения координат	Формулы, примененные для расчета средней квадратической погрешности определения координат характерных точек (Mt), м, с подставленными в такие формулы значениями и итоговые (вычисленные) значения Mt, м
	координаты, м		Радиус, м	координаты, м		Радиус, м		
	X	Y	R	X	Y	R		
1	2	3	4	5	6	7	8	9
н1О	—	—	—	346 889,54	1 284 862,28	—	Метод спутниковых геодезических измерений (определений)	$\sqrt{(0,07^2 + 0,07^2)} = 0,10$
н2О	—	—	—	346 895,20	1 284 867,95	—		
н3О	—	—	—	346 890,16	1 284 872,26	—		
н4О	—	—	—	346 884,88	1 284 866,75	—		
н1О	—	—	—	346 889,54	1 284 862,28	—		
2. Сведения о характеристиках объекта недвижимости с кадастровым номером 57:10:0060701:229 :								
№ п/п	Наименование характеристики					Значение характеристики		
1	2					3		
1.	Вид объекта недвижимости					Здание		

1	2	3
2.	Ранее присвоенный государственный учетный номер (инвентарный) здания, сооружения, объекта незавершенного строительства	—
3.	Кадастровый номер земельного участка (земельных участков), в границах которого (которых) расположены здание, сооружение, объект незавершенного строительства	57:10:0060701:138
4.	Уникальный учетный номер кадастрового квартала, в границах которого расположены здание, сооружение, объект незавершенного строительства	57:10:0060701
5.	Адрес здания, сооружения, объекта незавершенного строительства	—
5.1.	Сведения о местоположении здания, сооружения, объекта незавершенного строительства (при отсутствии адреса) в структурированном в соответствии с федеральной информационной адресной системой виде	Российская Федерация, Орловская область, Орловский р-н
5.2.	Дополнительные сведения о местоположении	в районе д Малая Фоминка, СНТ "Юбилейный", участок № 265
6.	Иные сведения	—

3. Пояснения к сведениям об объекте недвижимости с кадастровым номером 57:10:0060701:229 :

1.	—
----	---

1. Сведения о характерных точках контура объекта недвижимости с кадастровым номером 57:10:0060701:253 :

Система координат МСК-57							Зона № 1	
Обозначение характерных точек границ	Содержатся в Едином государственном реестре недвижимости			Определены в ходе выполнения комплексных кадастровых работ			Метод определения координат	Формулы, примененные для расчета средней квадратической погрешности определения координат характерных точек (Mt), м, с подставленными в такие формулы значениями и итоговые (вычисленные) значения Mt, м
	координаты, м		Радиус, м	координаты, м		Радиус, м		
	X	Y	R	X	Y	R		
1	2	3	4	5	6	7	8	9
н680О	—	—	—	346 553,14	1 284 293,06	—	—	—
н681О	—	—	—	346 556,73	1 284 297,95	—		
н682О	—	—	—	346 552,15	1 284 301,30	—		
н683О	—	—	—	346 548,56	1 284 296,41	—		

1	2	3	4	5	6	7	8	9
н6800	—	—	—	346 553,14	1 284 293,06	—	—	—
2. Сведения о характеристиках объекта недвижимости с кадастровым номером							57:10:0060701:253 :	
№ п/п	Наименование характеристики				Значение характеристики			
1	2				3			
1.	Вид объекта недвижимости				Здание			
2.	Ранее присвоенный государственный учетный номер (инвентарный) здания, сооружения, объекта незавершенного строительства				—			
3.	Кадастровый номер земельного участка (земельных участков), в границах которого (которых) расположены здание, сооружение, объект незавершенного строительства				57:10:0060701:140			
4.	Уникальный учетный номер кадастрового квартала, в границах которого расположены здание, сооружение, объект незавершенного строительства				57:10:0060701			
5.	Адрес здания, сооружения, объекта незавершенного строительства				—			
5.1.	Сведения о местоположении здания, сооружения, объекта незавершенного строительства (при отсутствии адреса) в структурированном в соответствии с федеральной информационной адресной системой виде				Российская Федерация, Орловская область, Орловский р-н			
5.2.	Дополнительные сведения о местоположении				СНТ "Юбилейный", уч.№29			
6.	Иные сведения				—			
3. Пояснения к сведениям об объекте недвижимости с кадастровым номером							57:10:0060701:253 :	
1.	—							
1. Сведения о характерных точках контура объекта недвижимости с кадастровым номером							57:10:0060701:243 :	
Система координат				МСК 57			Зона № 1	
Обозначение характерных точек границ	Содержатся в Едином государственном реестре недвижимости			Определены в ходе выполнения комплексных кадастровых работ			Метод определения координат	Формулы, примененные для расчета средней квадратической погрешности определения координат характерных точек (Mt), м, с подставленными в такие формулы значениями и итоговые (вычисленные) значения Mt, м
	координаты, м		Радиус, м	координаты, м		Радиус, м		
	X	Y	R	X	Y	R		
1	2	3	4	5	6	7	8	9

1	2	3	4	5	6	7	8	9
н1О	—	—	—	346 769,77	1 284 731,54	—	Метод спутниковых геодезических измерений (определений)	$\sqrt{(0,07^2 + 0,07^2)} = 0,10$
н2О	—	—	—	346 774,71	1 284 726,59	—		
н3О	—	—	—	346 779,07	1 284 730,94	—		
н4О	—	—	—	346 774,13	1 284 735,89	—		
н1О	—	—	—	346 769,77	1 284 731,54	—		

2. Сведения о характеристиках объекта недвижимости с кадастровым номером 57:10:0060701:243 :

№ п/п	Наименование характеристики	Значение характеристики
1	2	3
1.	Вид объекта недвижимости	Здание
2.	Ранее присвоенный государственный учетный номер (инвентарный) здания, сооружения, объекта незавершенного строительства	—
3.	Кадастровый номер земельного участка (земельных участков), в границах которого (которых) расположены здание, сооружение, объект незавершенного строительства	57:10:0060701:147
4.	Уникальный учетный номер кадастрового квартала, в границах которого расположены здание, сооружение, объект незавершенного строительства	57:10:0060701
5.	Адрес здания, сооружения, объекта незавершенного строительства	—
5.1.	Сведения о местоположении здания, сооружения, объекта незавершенного строительства (при отсутствии адреса) в структурированном в соответствии с федеральной информационной адресной системой виде	Российская Федерация, Орловская область, Орловский р-н
5.2.	Дополнительные сведения о местоположении	в районе д. Малая Фоминка, СНТ "Юбилейный", участок №130"А"
6.	Иные сведения	—

3. Пояснения к сведениям об объекте недвижимости с кадастровым номером 57:10:0060701:243 :

1.	—
----	---

1. Сведения о характерных точках контура объекта недвижимости с кадастровым номером 57:10:0060701:266 :

Система координат МСК 57							Зона № 1	
Обозначение характерных точек границ	Содержатся в Едином государственном реестре недвижимости			Определены в ходе выполнения комплексных кадастровых работ			Метод определения координат	Формулы, примененные для расчета средней квадратической погрешности определения координат характерных точек (Mt), м, с подставленными в такие формулы значениями и итоговые (вычисленные) значения Mt, м
	координаты, м		Радиус, м	координаты, м		Радиус, м		
	X	Y	R	X	Y	R		
1	2	3	4	5	6	7	8	9
н1О	—	—	—	346 894,72	1 284 733,06	—	Метод спутниковых геодезических измерений (определений)	$\sqrt{(0,07^2 + 0,07^2)} = 0,10$
н2О	—	—	—	346 891,24	1 284 735,76	—		
н3О	—	—	—	346 886,88	1 284 730,14	—		
н4О	—	—	—	346 890,36	1 284 727,44	—		
н1О	—	—	—	346 894,72	1 284 733,06	—		

2. Сведения о характеристиках объекта недвижимости с кадастровым номером 57:10:0060701:266 :

№ п/п	Наименование характеристики	Значение характеристики
1	2	3
1.	Вид объекта недвижимости	Здание
2.	Ранее присвоенный государственный учетный номер (инвентарный) здания, сооружения, объекта незавершенного строительства	—
3.	Кадастровый номер земельного участка (земельных участков), в границах которого (которых) расположены здание, сооружение, объект незавершенного строительства	57:10:0060701:163
4.	Уникальный учетный номер кадастрового квартала, в границах которого расположены здание, сооружение, объект незавершенного строительства	57:10:0060701

1	2					3		
5.	Адрес здания, сооружения, объекта незавершенного строительства					—		
5.1.	Сведения о местоположении здания, сооружения, объекта незавершенного строительства (при отсутствии адреса) в структурированном в соответствии с федеральной информационной адресной системой виде					Российская Федерация, Орловская область, Орловский р-н		
5.2.	Дополнительные сведения о местоположении					в районе д.Малая Фоминка, СНТ "Юбилейный", участок №203		
6.	Иные сведения					—		
3. Пояснения к сведениям об объекте недвижимости с кадастровым номером 57:10:0060701:266 :								
1.	—							
1. Сведения о характерных точках контура объекта недвижимости с кадастровым номером 57:10:0060701:187 :								
Система координат МСК 57 Зона № 1								
Обоз- начение харак- терных точек границ	Содержатся в Едином государственном реестре недвижимости			Определены в ходе выполнения комплексных кадастровых работ			Метод определения координат	Формулы, примененные для расчета средней квадратической погрешности определения координат характерных точек (Mt), м, с подставленными в такие формулы значениями и итоговые (вычисленные) значения Mt, м
	координаты, м		Радиус, м	координаты, м		Радиус, м		
	X	Y	R	X	Y	R		
1	2	3	4	5	6	7	8	9
н1О	—	—	—	346 958,51	1 284 824,96	—	Метод спутниковых геодезических измерений (определений)	$\sqrt{(0,07^2 + 0,07^2)} = 0,10$
н2О	—	—	—	346 954,93	1 284 827,36	—		
н3О	—	—	—	346 952,13	1 284 823,18	—		
н4О	—	—	—	346 955,71	1 284 820,78	—		
н1О	—	—	—	346 958,51	1 284 824,96	—		
2. Сведения о характеристиках объекта недвижимости с кадастровым номером 57:10:0060701:187 :								
№ п/п	Наименование характеристики					Значение характеристики		
1	2					3		
1.	Вид объекта недвижимости					Здание		

1	2	3
2.	Ранее присвоенный государственный учетный номер (инвентарный) здания, сооружения, объекта незавершенного строительства	—
3.	Кадастровый номер земельного участка (земельных участков), в границах которого (которых) расположены здание, сооружение, объект незавершенного строительства	57:10:0060701:175
4.	Уникальный учетный номер кадастрового квартала, в границах которого расположены здание, сооружение, объект незавершенного строительства	57:10:0060701
5.	Адрес здания, сооружения, объекта незавершенного строительства	—
5.1.	Сведения о местоположении здания, сооружения, объекта незавершенного строительства (при отсутствии адреса) в структурированном в соответствии с федеральной информационной адресной системой виде	Российская Федерация, Орловская область, Орловский р-н, Лавровское с/п, Малая Фоминка д, д 257
5.2.	Дополнительные сведения о местоположении	СНТ "Юбилейный"
6.	Иные сведения	—

3. Пояснения к сведениям об объекте недвижимости с кадастровым номером 57:10:0060701:187 :

1.	—
----	---

1. Сведения о характерных точках контура объекта недвижимости с кадастровым номером 57:10:0060701:328 :

Система координат <u>МСК-57</u>							Зона № <u>1</u>	
Обоз- начение харак- терных точек границ	Содержатся в Едином государственном реестре недвижимости			Определены в ходе выполнения комплексных кадастровых работ			Метод определения координат	Формулы, примененные для расчета средней квадратической погрешности определения координат характерных точек (Mt), м, с подставленными в такие формулы значениями и итоговые (вычисленные) значения Mt, м
	координаты, м		Радиус, м	координаты, м		Радиус, м		
	X	Y	R	X	Y	R		
1	2	3	4	5	6	7	8	9
н1О	—	—	—	346 650,20	1 284 387,66	—	Метод спутниковых геодезических измерений (определений)	$\sqrt{(0,07^2 + 0,07^2)} = 0,10$
н2О	—	—	—	346 647,07	1 284 389,88	—		
н3О	—	—	—	346 646,15	1 284 388,60	—		

1	2	3	4	5	6	7	8	9
н4О	—	—	—	346 643,23	1 284 390,61	—	Метод спутниковых геодезических измерений (определений)	$\sqrt{(0,07^2 + 0,07^2)} = 0,10$
н5О	—	—	—	346 640,38	1 284 386,47	—		
н6О	—	—	—	346 645,24	1 284 383,12	—		
н7О	—	—	—	346 648,02	1 284 387,16	—		
н8О	—	—	—	346 649,29	1 284 386,28	—		
н9О	—	—	—	346 650,23	1 284 387,64	—		
н1О	—	—	—	346 650,20	1 284 387,66	—		

2. Сведения о характеристиках объекта недвижимости с кадастровым номером 57:10:0060701:328 :

№ п/п	Наименование характеристики	Значение характеристики
1	2	3
1.	Вид объекта недвижимости	Здание
2.	Ранее присвоенный государственный учетный номер (инвентарный) здания, сооружения, объекта незавершенного строительства	—
3.	Кадастровый номер земельного участка (земельных участков), в границах которого (которых) расположены здание, сооружение, объект незавершенного строительства	57:10:0060701:297
4.	Уникальный учетный номер кадастрового квартала, в границах которого расположены здание, сооружение, объект незавершенного строительства	57:10:0060701
5.	Адрес здания, сооружения, объекта незавершенного строительства	—
5.1.	Сведения о местоположении здания, сооружения, объекта незавершенного строительства (при отсутствии адреса) в структурированном в соответствии с федеральной информационной адресной системой виде	Российская Федерация, Орловская область, Орловский р-н
5.2.	Дополнительные сведения о местоположении	СНТ "Юбилейный", уч.54
6.	Иные сведения	—

3. Пояснения к сведениям об объекте недвижимости с кадастровым номером 57:10:0060701:328 :									
1.		—							
1. Сведения о характерных точках контура объекта недвижимости с кадастровым номером 57:10:0060701:215 :									
Система координат МСК-57 Зона № 1									
Обозначение характерных точек границ	Содержатся в Едином государственном реестре недвижимости			Определены в ходе выполнения комплексных кадастровых работ			Метод определения координат	Формулы, примененные для расчета средней квадратической погрешности определения координат характерных точек (Mt), м, с подставленными в такие формулы значениями и итоговые (вычисленные) значения Mt, м	
	координаты, м		Радиус, м	координаты, м		Радиус, м			
	X	Y	R	X	Y	R			
1	2	3	4	5	6	7	8	9	
н1О	—	—	—	346 822,54	1 284 853,01	—	Метод спутниковых геодезических измерений (определений)	$\sqrt{(0,07^2 + 0,07^2)} = 0,10$	
н2О	—	—	—	346 818,94	1 284 855,84	—			
н3О	—	—	—	346 814,66	1 284 850,88	—			
н4О	—	—	—	346 818,18	1 284 847,95	—			
н1О	—	—	—	346 822,54	1 284 853,01	—			
2. Сведения о характеристиках объекта недвижимости с кадастровым номером 57:10:0060701:215 :									
№ п/п	Наименование характеристики				Значение характеристики				
1	2				3				
1.	Вид объекта недвижимости				Здание				
2.	Ранее присвоенный государственный учетный номер (инвентарный) здания, сооружения, объекта незавершенного строительства				—				
3.	Кадастровый номер земельного участка (земельных участков), в границах которого (которых) расположены здание, сооружение, объект незавершенного строительства				57:10:0060701:130				
4.	Уникальный учетный номер кадастрового квартала, в границах которого расположены здание, сооружение, объект незавершенного строительства				57:10:0060701				

1	2					3			
5.	Адрес здания, сооружения, объекта незавершенного строительства					—			
5.1.	Сведения о местоположении здания, сооружения, объекта незавершенного строительства (при отсутствии адреса) в структурированном в соответствии с федеральной информационной адресной системой виде					Российская Федерация, Орловская область, Орловский р-н			
5.2.	Дополнительные сведения о местоположении					СНТ "Юбилейный", участок №237			
6.	Иные сведения					—			
3. Пояснения к сведениям об объекте недвижимости с кадастровым номером 57:10:0060701:215 :									
1.	—								
1. Сведения о характерных точках контура объекта недвижимости с кадастровым номером 57:10:1910404:53 :									
Система координат МСК-57 Зона № 1									
Обоз- начение харак- терных точек границ	Содержатся в Едином государственном реестре недвижимости			Определены в ходе выполнения комплексных кадастровых работ			Метод определения координат	Формулы, примененные для расчета средней квадратической погрешности определения координат характерных точек (Mt), м, с подставленными в такие формулы значениями и итоговые (вычисленные) значения Mt, м	
	координаты, м		Радиус, м	координаты, м		Радиус, м			
	X	Y	R	X	Y	R			
1	2	3	4	5	6	7	8	9	
н1О	—	—	—	346 581,41	1 284 300,47	—	Метод спутниковых геодезических измерений (определений)	$\sqrt{(0,07^2 + 0,07^2)} = 0,10$	
н2О	—	—	—	346 574,94	1 284 305,25	—			
н3О	—	—	—	346 571,48	1 284 300,58	—			
н4О	—	—	—	346 577,94	1 284 295,79	—			
н1О	—	—	—	346 581,41	1 284 300,47	—			
2. Сведения о характеристиках объекта недвижимости с кадастровым номером 57:10:1910404:53 :									
№ п/п	Наименование характеристики					Значение характеристики			
1	2					3			
1.	Вид объекта недвижимости					Здание			

1	2	3
2.	Ранее присвоенный государственный учетный номер (инвентарный) здания, сооружения, объекта незавершенного строительства	—
3.	Кадастровый номер земельного участка (земельных участков), в границах которого (которых) расположены здание, сооружение, объект незавершенного строительства	57:10:0060701:11
4.	Уникальный учетный номер кадастрового квартала, в границах которого расположены здание, сооружение, объект незавершенного строительства	57:10:0060701
5.	Адрес здания, сооружения, объекта незавершенного строительства	—
5.1.	Сведения о местоположении здания, сооружения, объекта незавершенного строительства (при отсутствии адреса) в структурированном в соответствии с федеральной информационной адресной системой виде	Российская Федерация, Орловская область, Орловский р-н, Малая Фоминка д
5.2.	Дополнительные сведения о местоположении	СНТ "Юбилейный", д. 30
6.	Иные сведения	—

3. Пояснения к сведениям об объекте недвижимости с кадастровым номером 57:10:1910404:53 :

1.	—
----	---

1. Сведения о характерных точках контура объекта недвижимости с кадастровым номером 57:10:0060701:323 :

Система координат МСК-57							Зона № 1	
Обоз- начение харак- терных точек границ	Содержатся в Едином государственном реестре недвижимости			Определены в ходе выполнения комплексных кадастровых работ			Метод определения координат	Формулы, примененные для расчета средней квадратической погрешности определения координат характерных точек (Mt), м, с подставленными в такие формулы значениями и итоговые (вычисленные) значения Mt, м
	координаты, м		Радиус, м	координаты, м		Радиус, м		
	X	Y	R	X	Y	R		
1	2	3	4	5	6	7	8	9
н1О	—	—	—	346 596,10	1 284 421,65	—	Метод спутниковых геодезических измерений (определений)	$\sqrt{(0,07^2 + 0,07^2)} = 0,10$
н2О	—	—	—	346 591,51	1 284 424,76	—		
н3О	—	—	—	346 587,83	1 284 419,34	—		

1	2	3	4	5	6	7	8	9
н4О	—	—	—	346 592,41	1 284 416,22	—	Метод спутниковых геодезических измерений (определений)	$\sqrt{(0,07^2 + 0,07^2)} = 0,10$
н1О	—	—	—	346 596,10	1 284 421,65	—		

2. Сведения о характеристиках объекта недвижимости с кадастровым номером 57:10:0060701:323 :

№ п/п	Наименование характеристики	Значение характеристики
1	2	3
1.	Вид объекта недвижимости	Здание
2.	Ранее присвоенный государственный учетный номер (инвентарный) здания, сооружения, объекта незавершенного строительства	—
3.	Кадастровый номер земельного участка (земельных участков), в границах которого (которых) расположены здание, сооружение, объект незавершенного строительства	57:10:0060701:296
4.	Уникальный учетный номер кадастрового квартала, в границах которого расположены здание, сооружение, объект незавершенного строительства	57:10:0060701
5.	Адрес здания, сооружения, объекта незавершенного строительства	—
5.1.	Сведения о местоположении здания, сооружения, объекта незавершенного строительства (при отсутствии адреса) в структурированном в соответствии с федеральной информационной адресной системой виде	Российская Федерация, Орловская область, Орловский р-н
5.2.	Дополнительные сведения о местоположении	СНТ "Юбилейный", уч.№60
6.	Иные сведения	—

3. Пояснения к сведениям об объекте недвижимости с кадастровым номером 57:10:0060701:323 :

1.	—
----	---

1. Сведения о характерных точках контура объекта недвижимости с кадастровым номером 57:10:0060701:245:

Система координат МСК-57							Зона № 1	
Обозначение характерных точек границ	Содержатся в Едином государственном реестре недвижимости			Определены в ходе выполнения комплексных кадастровых работ			Метод определения координат	Формулы, примененные для расчета средней квадратической погрешности определения координат характерных точек (Mt), м, с подставленными в такие формулы значениями и итоговые (вычисленные) значения Mt, м
	координаты, м		Радиус, м	координаты, м		Радиус, м		
	X	Y	R	X	Y	R		
1	2	3	4	5	6	7	8	9
н1О	—	—	—	346 881,68	1 284 941,33	—	Метод спутниковых геодезических измерений (определений)	$\sqrt{(0,07^2 + 0,07^2)} = 0,10$
н2О	—	—	—	346 877,03	1 284 945,33	—		
н3О	—	—	—	346 875,49	1 284 943,85	—		
н4О	—	—	—	346 877,12	1 284 942,14	—		
н5О	—	—	—	346 874,55	1 284 939,60	—		
н6О	—	—	—	346 877,93	1 284 936,88	—		
н1О	—	—	—	346 881,68	1 284 941,33	—		

2. Сведения о характеристиках объекта недвижимости с кадастровым номером 57:10:0060701:245:

№ п/п	Наименование характеристики	Значение характеристики
1	2	3
1.	Вид объекта недвижимости	Здание
2.	Ранее присвоенный государственный учетный номер (инвентарный) здания, сооружения, объекта незавершенного строительства	—
3.	Кадастровый номер земельного участка (земельных участков), в границах которого (которых) расположены здание, сооружение, объект незавершенного строительства	57:10:0060701:31

1	2					3				
4.	Уникальный учетный номер кадастрового квартала, в границах которого расположены здание, сооружение, объект незавершенного строительства					57:10:0060701				
5.	Адрес здания, сооружения, объекта незавершенного строительства					—				
5.1.	Сведения о местоположении здания, сооружения, объекта незавершенного строительства (при отсутствии адреса) в структурированном в соответствии с федеральной информационной адресной системой виде					Российская Федерация, Орловская область, Орловский р-н				
5.2.	Дополнительные сведения о местоположении					СНТ "Юбилейный", уч №289				
6.	Иные сведения					—				
3. Пояснения к сведениям об объекте недвижимости с кадастровым номером 57:10:0060701:245 :										
1.	—									
1. Сведения о характерных точках контура объекта недвижимости с кадастровым номером 57:10:0060701:324 :										
Система координат МСК-57 Зона № 1										
Обозначение характерных точек границ	Содержатся в Едином государственном реестре недвижимости			Определены в ходе выполнения комплексных кадастровых работ			Метод определения координат	Формулы, примененные для расчета средней квадратической погрешности определения координат характерных точек (Mt), м, с подставленными в такие формулы значениями и итоговые (вычисленные) значения Mt, м		
	координаты, м		Радиус, м	координаты, м		Радиус, м				
	X	Y	R	X	Y	R				
1	2	3	4	5	6	7	8	9		
н1О	—	—	—	346 617,25	1 284 385,51	—	Метод спутниковых геодезических измерений (определений)	$\sqrt{(0,07^2 + 0,07^2)} = 0,10$		
н2О	—	—	—	346 620,09	1 284 389,06	—				
н3О	—	—	—	346 615,57	1 284 392,66	—				
н4О	—	—	—	346 611,38	1 284 387,41	—				
н5О	—	—	—	346 615,89	1 284 383,81	—				
н1О	—	—	—	346 617,25	1 284 385,51	—				

2. Сведения о характеристиках объекта недвижимости с кадастровым номером 57:10:0060701:324 :

№ п/п	Наименование характеристики	Значение характеристики
1	2	3
1.	Вид объекта недвижимости	Здание
2.	Ранее присвоенный государственный учетный номер (инвентарный) здания, сооружения, объекта незавершенного строительства	—
3.	Кадастровый номер земельного участка (земельных участков), в границах которого (которых) расположены здание, сооружение, объект незавершенного строительства	57:10:0060701:24
4.	Уникальный учетный номер кадастрового квартала, в границах которого расположены здание, сооружение, объект незавершенного строительства	57:10:0060701
5.	Адрес здания, сооружения, объекта незавершенного строительства	—
5.1.	Сведения о местоположении здания, сооружения, объекта незавершенного строительства (при отсутствии адреса) в структурированном в соответствии с федеральной информационной адресной системой виде	Российская Федерация, Орловская область, Орловский р-н
5.2.	Дополнительные сведения о местоположении	СНТ "Юбилейный", уч.55
6.	Иные сведения	—

3. Пояснения к сведениям об объекте недвижимости с кадастровым номером 57:10:0060701:324 :

1.	—
----	---

1. Сведения о характерных точках контура объекта недвижимости с кадастровым номером 57:10:2120101:326 :

Система координат МСК-57							Зона № 1	
Обозначение характерных точек границ	Содержатся в Едином государственном реестре недвижимости			Определены в ходе выполнения комплексных кадастровых работ			Метод определения координат	Формулы, примененные для расчета средней квадратической погрешности определения координат характерных точек (Mt), м, с подставленными в такие формулы значениями и итоговые (вычисленные) значения Mt, м
	координаты, м		Радиус, м	координаты, м		Радиус, м		
	X	Y	R	X	Y	R		
1	2	3	4	5	6	7	8	9
н1О	—	—	—	346 521,99	1 284 227,47	—	Метод спутниковых геодезических измерений (определений)	$\sqrt{(0,07^2 + 0,07^2)} = 0,10$

1	2	3	4	5	6	7	8	9
н2О	—	—	—	346 517,52	1 284 231,15	—	Метод спутниковых геодезических измерений (определений)	$\sqrt{(0,07^2 + 0,07^2)} = 0,10$
н3О	—	—	—	346 513,58	1 284 226,36	—		
н4О	—	—	—	346 518,05	1 284 222,68	—		
н1О	—	—	—	346 521,99	1 284 227,47	—		

2. Сведения о характеристиках объекта недвижимости с кадастровым номером 57:10:2120101:326 :

№ п/п	Наименование характеристики	Значение характеристики
1	2	3
1.	Вид объекта недвижимости	Здание
2.	Ранее присвоенный государственный учетный номер (инвентарный) здания, сооружения, объекта незавершенного строительства	—
3.	Кадастровый номер земельного участка (земельных участков), в границах которого (которых) расположены здание, сооружение, объект незавершенного строительства	57:10:0060701:23
4.	Уникальный учетный номер кадастрового квартала, в границах которого расположены здание, сооружение, объект незавершенного строительства	57:10:2120101
5.	Адрес здания, сооружения, объекта незавершенного строительства	—
5.1.	Сведения о местоположении здания, сооружения, объекта незавершенного строительства (при отсутствии адреса) в структурированном в соответствии с федеральной информационной адресной системой виде	Российская Федерация, Орловская область, Орловский р-н, Лавровское с/п, Малая Фоминка д
5.2.	Дополнительные сведения о местоположении	СНТ "Юбилейный", уч.№4
6.	Иные сведения	—

3. Пояснения к сведениям об объекте недвижимости с кадастровым номером 57:10:2120101:326 :

1.	—
----	---

1. Сведения о характерных точках контура объекта недвижимости с кадастровым номером 57:10:0060701:325 :

Система координат МСК-57							Зона № 1	
Обозначение характерных точек границ	Содержатся в Едином государственном реестре недвижимости			Определены в ходе выполнения комплексных кадастровых работ			Метод определения координат	Формулы, примененные для расчета средней квадратической погрешности определения координат характерных точек (Mt), м, с подставленными в такие формулы значениями и итоговые (вычисленные) значения Mt, м
	координаты, м		Радиус, м	координаты, м		Радиус, м		
	X	Y	R	X	Y	R		
1	2	3	4	5	6	7	8	9
н1О	—	—	—	346 960,99	1 284 906,34	—	Метод спутниковых геодезических измерений (определений)	$\sqrt{(0,07^2 + 0,07^2)} = 0,10$
н2О	—	—	—	346 956,80	1 284 909,81	—		
н3О	—	—	—	346 951,19	1 284 903,03	—		
н4О	—	—	—	346 955,39	1 284 899,56	—		
н1О	—	—	—	346 960,99	1 284 906,34	—		

2. Сведения о характеристиках объекта недвижимости с кадастровым номером 57:10:0060701:325 :

№ п/п	Наименование характеристики	Значение характеристики
1	2	3
1.	Вид объекта недвижимости	Здание
2.	Ранее присвоенный государственный учетный номер (инвентарный) здания, сооружения, объекта незавершенного строительства	—
3.	Кадастровый номер земельного участка (земельных участков), в границах которого (которых) расположены здание, сооружение, объект незавершенного строительства	57:10:0060701:247
4.	Уникальный учетный номер кадастрового квартала, в границах которого расположены здание, сооружение, объект незавершенного строительства	57:10:0060701

1	2					3		
5.	Адрес здания, сооружения, объекта незавершенного строительства					—		
5.1.	Сведения о местоположении здания, сооружения, объекта незавершенного строительства (при отсутствии адреса) в структурированном в соответствии с федеральной информационной адресной системой виде					Российская Федерация, Орловская область, Орловский р-н		
5.2.	Дополнительные сведения о местоположении					СНТ "Юбилейный", участок №301		
6.	Иные сведения					—		
3. Пояснения к сведениям об объекте недвижимости с кадастровым номером 57:10:0060701:325 :								
1.	—							
1. Сведения о характерных точках контура объекта недвижимости с кадастровым номером 57:10:0060701:322 :								
Система координат МСК-57 Зона № 1								
Обоз- начение харак- терных точек границ	Содержатся в Едином государственном реестре недвижимости			Определены в ходе выполнения комплексных кадастровых работ			Метод определения координат	Формулы, примененные для расчета средней квадратической погрешности определения координат характерных точек (Mt), м, с подставленными в такие формулы значениями и итоговые (вычисленные) значения Mt, м
	координаты, м		Радиус, м	координаты, м		Радиус, м		
	X	Y	R	X	Y	R		
1	2	3	4	5	6	7	8	9
н1О	—	—	—	346 559,54	1 284 307,34	—	Метод спутниковых геодезических измерений (определений)	$\sqrt{(0,07^2 + 0,07^2)} = 0,10$
н2О	—	—	—	346 562,87	1 284 312,11	—		
н3О	—	—	—	346 558,32	1 284 315,28	—		
н4О	—	—	—	346 554,99	1 284 310,51	—		
н1О	—	—	—	346 559,54	1 284 307,34	—		
2. Сведения о характеристиках объекта недвижимости с кадастровым номером 57:10:0060701:322 :								
№ п/п	Наименование характеристики					Значение характеристики		
1	2					3		
1.	Вид объекта недвижимости					Здание		

1	2	3
2.	Ранее присвоенный государственный учетный номер (инвентарный) здания, сооружения, объекта незавершенного строительства	—
3.	Кадастровый номер земельного участка (земельных участков), в границах которого (которых) расположены здание, сооружение, объект незавершенного строительства	57:10:0060701:83
4.	Уникальный учетный номер кадастрового квартала, в границах которого расположены здание, сооружение, объект незавершенного строительства	57:10:0060701
5.	Адрес здания, сооружения, объекта незавершенного строительства	—
5.1.	Сведения о местоположении здания, сооружения, объекта незавершенного строительства (при отсутствии адреса) в структурированном в соответствии с федеральной информационной адресной системой виде	Российская Федерация, Орловская область, Орловский р-н
5.2.	Дополнительные сведения о местоположении	СНТ "Юбилейный", уч.32
6.	Иные сведения	—

3. Пояснения к сведениям об объекте недвижимости с кадастровым номером 57:10:0060701:322 :

1.	—
----	---

1. Сведения о характерных точках контура объекта недвижимости с кадастровым номером 57:10:0060701:268 :

Система координат МСК-57							Зона № 1	
Обозначение характерных точек границ	Содержатся в Едином государственном реестре недвижимости			Определены в ходе выполнения комплексных кадастровых работ			Метод определения координат	Формулы, примененные для расчета средней квадратической погрешности определения координат характерных точек (Mt), м, с подставленными в такие формулы значениями и итоговые (вычисленные) значения Mt, м
	координаты, м		Радиус, м	координаты, м		Радиус, м		
	X	Y	R	X	Y	R		
1	2	3	4	5	6	7	8	9
н1О	—	—	—	346 544,42	1 284 320,58	—	Метод спутниковых геодезических измерений (определений)	$\sqrt{(0,07^2 + 0,07^2)} = 0,10$
н2О	—	—	—	346 548,37	1 284 326,26	—		
н3О	—	—	—	346 544,13	1 284 329,21	—		

1	2	3	4	5	6	7	8	9
н4О	—	—	—	346 540,18	1 284 323,53	—	Метод спутниковых геодезических измерений (определений)	$\sqrt{(0,07^2 + 0,07^2)} = 0,10$
н1О	—	—	—	346 544,42	1 284 320,58	—		

2. Сведения о характеристиках объекта недвижимости с кадастровым номером 57:10:0060701:268 :

№ п/п	Наименование характеристики	Значение характеристики
1	2	3
1.	Вид объекта недвижимости	Здание
2.	Ранее присвоенный государственный учетный номер (инвентарный) здания, сооружения, объекта незавершенного строительства	—
3.	Кадастровый номер земельного участка (земельных участков), в границах которого (которых) расположены здание, сооружение, объект незавершенного строительства	57:10:0060701:152
4.	Уникальный учетный номер кадастрового квартала, в границах которого расположены здание, сооружение, объект незавершенного строительства	57:10:0060701
5.	Адрес здания, сооружения, объекта незавершенного строительства	—
5.1.	Сведения о местоположении здания, сооружения, объекта незавершенного строительства (при отсутствии адреса) в структурированном в соответствии с федеральной информационной адресной системой виде	Российская Федерация, Орловская область, Орловский р-н
5.2.	Дополнительные сведения о местоположении	в районе д Малая Фоминка, СНТ "Юбилейный", участок №34
6.	Иные сведения	—

3. Пояснения к сведениям об объекте недвижимости с кадастровым номером 57:10:0060701:268 :

1.	—
----	---

1. Сведения о характерных точках контура объекта недвижимости с кадастровым номером 57:10:0060701:258 :

Система координат МСК-57							Зона № 1	
Обозначение характерных точек границ	Содержатся в Едином государственном реестре недвижимости			Определены в ходе выполнения комплексных кадастровых работ			Метод определения координат	Формулы, примененные для расчета средней квадратической погрешности определения координат характерных точек (Mt), м, с подставленными в такие формулы значениями и итоговые (вычисленные) значения Mt, м
	координаты, м		Радиус, м	координаты, м		Радиус, м		
	X	Y	R	X	Y	R		
1	2	3	4	5	6	7	8	9
н1О	—	—	—	346 702,60	1 284 550,06	—	Метод спутниковых геодезических измерений (определений)	$\sqrt{(0,07^2 + 0,07^2)} = 0,10$
н2О	—	—	—	346 706,27	1 284 554,62	—		
н3О	—	—	—	346 701,76	1 284 558,26	—		
н4О	—	—	—	346 698,08	1 284 553,70	—		
н1О	—	—	—	346 702,60	1 284 550,06	—		

2. Сведения о характеристиках объекта недвижимости с кадастровым номером 57:10:0060701:258 :

№ п/п	Наименование характеристики	Значение характеристики
1	2	3
1.	Вид объекта недвижимости	Сооружение
2.	Ранее присвоенный государственный учетный номер (инвентарный) здания, сооружения, объекта незавершенного строительства	—
3.	Кадастровый номер земельного участка (земельных участков), в границах которого (которых) расположены здание, сооружение, объект незавершенного строительства	57:10:0060701:19
4.	Уникальный учетный номер кадастрового квартала, в границах которого расположены здание, сооружение, объект незавершенного строительства	57:10:0060701

1	2					3		
5.	Адрес здания, сооружения, объекта незавершенного строительства					—		
5.1.	Сведения о местоположении здания, сооружения, объекта незавершенного строительства (при отсутствии адреса) в структурированном в соответствии с федеральной информационной адресной системой виде					Российская Федерация, Орловская область, Орловский р-н		
5.2.	Дополнительные сведения о местоположении					СНТ "Юбилейный", уч №110		
6.	Иные сведения					—		
3. Пояснения к сведениям об объекте недвижимости с кадастровым номером 57:10:0060701:258 :								
1.	—							
1. Сведения о характерных точках контура объекта недвижимости с кадастровым номером 57:10:0060701:252 :								
Система координат МСК-57 Зона № 1								
Обоз- начение харак- терных точек границ	Содержатся в Едином государственном реестре недвижимости			Определены в ходе выполнения комплексных кадастровых работ			Метод определения координат	Формулы, примененные для расчета средней квадратической погрешности определения координат характерных точек (Mt), м, с подставленными в такие формулы значениями и итоговые (вычисленные) значения Mt, м
	координаты, м		Радиус, м	координаты, м		Радиус, м		
	X	Y	R	X	Y	R		
1	2	3	4	5	6	7	8	9
н1О	—	—	—	346 886,39	1 284 689,92	—	Метод спутниковых геодезических измерений (определений)	$\sqrt{(0,07^2 + 0,07^2)} = 0,10$
н2О	—	—	—	346 887,06	1 284 689,39	—		
н3О	—	—	—	346 885,51	1 284 687,51	—		
н4О	—	—	—	346 888,02	1 284 685,55	—		
н5О	—	—	—	346 889,50	1 284 687,35	—		
н6О	—	—	—	346 890,02	1 284 686,96	—		
н7О	—	—	—	346 893,69	1 284 691,46	—		

1	2	3	4	5	6	7	8	9
н8О	—	—	—	346 890,06	1 284 694,42	—	Метод спутниковых геодезических измерений (определений)	$\sqrt{(0,07^2 + 0,07^2)} = 0,10$
н1О	—	—	—	346 886,39	1 284 689,92	—		

2. Сведения о характеристиках объекта недвижимости с кадастровым номером 57:10:0060701:252 :

№ п/п	Наименование характеристики	Значение характеристики
1	2	3
1.	Вид объекта недвижимости	Здание
2.	Ранее присвоенный государственный учетный номер (инвентарный) здания, сооружения, объекта незавершенного строительства	—
3.	Кадастровый номер земельного участка (земельных участков), в границах которого (которых) расположены здание, сооружение, объект незавершенного строительства	57:10:0000000:919
4.	Уникальный учетный номер кадастрового квартала, в границах которого расположены здание, сооружение, объект незавершенного строительства	57:10:0060701
5.	Адрес здания, сооружения, объекта незавершенного строительства	—
5.1.	Сведения о местоположении здания, сооружения, объекта незавершенного строительства (при отсутствии адреса) в структурированном в соответствии с федеральной информационной адресной системой виде	Российская Федерация, Орловская область, Орловский р-н
5.2.	Дополнительные сведения о местоположении	в районе д Малая Фоминка, СНТ "Юбилейный", уч.№180
6.	Иные сведения	—

3. Пояснения к сведениям об объекте недвижимости с кадастровым номером 57:10:0060701:252 :

1.	—
----	---

1. Сведения о характерных точках контура объекта недвижимости с кадастровым номером 57:10:0060701:242 :

Система координат МСК-57							Зона № 1	
Обозначение характерных точек границ	Содержатся в Едином государственном реестре недвижимости			Определены в ходе выполнения комплексных кадастровых работ			Метод определения координат	Формулы, примененные для расчета средней квадратической погрешности определения координат характерных точек (Mt), м, с подставленными в такие формулы значениями и итоговые (вычисленные) значения Mt, м
	координаты, м		Радиус, м	координаты, м		Радиус, м		
	X	Y	R	X	Y	R		
1	2	3	4	5	6	7	8	9
н1О	—	—	—	346 979,06	1 284 820,59	—	Метод спутниковых геодезических измерений (определений)	$\sqrt{(0,07^2 + 0,07^2)} = 0,10$
н2О	—	—	—	346 982,86	1 284 817,15	—		
н3О	—	—	—	346 988,98	1 284 823,91	—		
н4О	—	—	—	346 985,17	1 284 827,35	—		
н1О	—	—	—	346 979,06	1 284 820,59	—		

2. Сведения о характеристиках объекта недвижимости с кадастровым номером 57:10:0060701:242 :

№ п/п	Наименование характеристики	Значение характеристики
1	2	3
1.	Вид объекта недвижимости	Здание
2.	Ранее присвоенный государственный учетный номер (инвентарный) здания, сооружения, объекта незавершенного строительства	—
3.	Кадастровый номер земельного участка (земельных участков), в границах которого (которых) расположены здание, сооружение, объект незавершенного строительства	57:10:0060701:145
4.	Уникальный учетный номер кадастрового квартала, в границах которого расположены здание, сооружение, объект незавершенного строительства	57:10:0060701

1	2					3			
5.	Адрес здания, сооружения, объекта незавершенного строительства					—			
5.1.	Сведения о местоположении здания, сооружения, объекта незавершенного строительства (при отсутствии адреса) в структурированном в соответствии с федеральной информационной адресной системой виде					Российская Федерация, Орловская область, Орловский р-н			
5.2.	Дополнительные сведения о местоположении					СНТ "Юбилейный", участок №256			
6.	Иные сведения					—			
3. Пояснения к сведениям об объекте недвижимости с кадастровым номером 57:10:0060701:242 :									
1.	—								
1. Сведения о характерных точках контура объекта недвижимости с кадастровым номером 57:10:0060701:232 :									
Система координат МСК-57 Зона № 1									
Обоз- начение харак- терных точек границ	Содержатся в Едином государственном реестре недвижимости			Определены в ходе выполнения комплексных кадастровых работ			Метод определения координат	Формулы, примененные для расчета средней квадратической погрешности определения координат характерных точек (Mt), м, с подставленными в такие формулы значениями и итоговые (вычисленные) значения Mt, м	
	координаты, м		Радиус, м	координаты, м		Радиус, м			
	X	Y	R	X	Y	R			
1	2	3	4	5	6	7	8	9	
н1О	—	—	—	346 763,62	1 284 627,92	—	Метод спутниковых геодезических измерений (определений)	$\sqrt{(0,07^2 + 0,07^2)} = 0,10$	
н2О	—	—	—	346 760,21	1 284 631,62	—			
н3О	—	—	—	346 754,97	1 284 627,23	—			
н4О	—	—	—	346 758,30	1 284 623,36	—			
н1О	—	—	—	346 763,62	1 284 627,92	—			
2. Сведения о характеристиках объекта недвижимости с кадастровым номером 57:10:0060701:232 :									
№ п/п	Наименование характеристики					Значение характеристики			
1	2					3			
1.	Вид объекта недвижимости					Здание			

1	2	3
2.	Ранее присвоенный государственный учетный номер (инвентарный) здания, сооружения, объекта незавершенного строительства	—
3.	Кадастровый номер земельного участка (земельных участков), в границах которого (которых) расположены здание, сооружение, объект незавершенного строительства	57:10:0060701:13
4.	Уникальный учетный номер кадастрового квартала, в границах которого расположены здание, сооружение, объект незавершенного строительства	57:10:0060701
5.	Адрес здания, сооружения, объекта незавершенного строительства	—
5.1.	Сведения о местоположении здания, сооружения, объекта незавершенного строительства (при отсутствии адреса) в структурированном в соответствии с федеральной информационной адресной системой виде	Российская Федерация, Орловская область, Орловский р-н
5.2.	Дополнительные сведения о местоположении	СТ "Юбилейный", уч. №145
6.	Иные сведения	—

3. Пояснения к сведениям об объекте недвижимости с кадастровым номером 57:10:0060701:232 :

1.	—
----	---

1. Сведения о характерных точках контура объекта недвижимости с кадастровым номером 57:10:0060701:221 :

Система координат МСК-57							Зона № 1	
Обозначение характерных точек границ	Содержатся в Едином государственном реестре недвижимости			Определены в ходе выполнения комплексных кадастровых работ			Метод определения координат	Формулы, примененные для расчета средней квадратической погрешности определения координат характерных точек (Mt), м, с подставленными в такие формулы значениями и итоговые (вычисленные) значения Mt, м
	координаты, м		Радиус, м	координаты, м		Радиус, м		
	X	Y	R	X	Y	R		
1	2	3	4	5	6	7	8	9
н1О	—	—	—	346 903,47	1 284 588,79	—	Метод спутниковых геодезических измерений (определений)	$\sqrt{(0,07^2 + 0,07^2)} = 0,10$
н2О	—	—	—	346 900,02	1 284 591,84	—		
н3О	—	—	—	346 894,33	1 284 585,39	—		

1. Сведения о характерных точках контура объекта недвижимости с кадастровым номером 57:10:0060701:210 :

Система координат МСК-57							Зона № 1	
Обозначение характерных точек границ	Содержатся в Едином государственном реестре недвижимости			Определены в ходе выполнения комплексных кадастровых работ			Метод определения координат	Формулы, примененные для расчета средней квадратической погрешности определения координат характерных точек (Mt), м, с подставленными в такие формулы значениями и итоговые (вычисленные) значения Mt, м
	координаты, м		Радиус, м	координаты, м		Радиус, м		
	X	Y	R	X	Y	R		
1	2	3	4	5	6	7	8	9
н1О	—	—	—	346 860,53	1 284 684,75	—	Метод спутниковых геодезических измерений (определений)	$\sqrt{(0,07^2 + 0,07^2)} = 0,10$
н2О	—	—	—	346 864,06	1 284 688,10	—		
н3О	—	—	—	346 861,25	1 284 691,01	—		
н4О	—	—	—	346 857,75	1 284 687,64	—		
н1О	—	—	—	346 860,53	1 284 684,75	—		

2. Сведения о характеристиках объекта недвижимости с кадастровым номером 57:10:0060701:210 :

№ п/п	Наименование характеристики	Значение характеристики
1	2	3
1.	Вид объекта недвижимости	Здание
2.	Ранее присвоенный государственный учетный номер (инвентарный) здания, сооружения, объекта незавершенного строительства	—
3.	Кадастровый номер земельного участка (земельных участков), в границах которого (которых) расположены здание, сооружение, объект незавершенного строительства	57:10:0060701:50
4.	Уникальный учетный номер кадастрового квартала, в границах которого расположены здание, сооружение, объект незавершенного строительства	57:10:0060701

1	2				3			
5.	Адрес здания, сооружения, объекта незавершенного строительства				—			
5.1.	Сведения о местоположении здания, сооружения, объекта незавершенного строительства (при отсутствии адреса) в структурированном в соответствии с федеральной информационной адресной системой виде				Российская Федерация, Орловская область, Орловский р-н, Лавровское с/п, Малая Фоминка д, строение 181			
5.2.	Дополнительные сведения о местоположении				территория СНТ "Юбилейный"			
6.	Иные сведения				—			
3. Пояснения к сведениям об объекте недвижимости с кадастровым номером 57:10:0060701:210 :								
1.	—							
1. Сведения о характерных точках контура объекта недвижимости с кадастровым номером 57:10:0060701:202 :								
Система координат МСК-57 Зона № 1								
Обоз- начение харак- терных точек границ	Содержатся в Едином государственном реестре недвижимости			Определены в ходе выполнения комплексных кадастровых работ			Метод определения координат	Формулы, примененные для расчета средней квадратической погрешности определения координат характерных точек (Mt), м, с подставленными в такие формулы значениями и итоговые (вычисленные) значения Mt, м
	координаты, м		Радиус, м	координаты, м		Радиус, м		
	X	Y	R	X	Y	R		
1	2	3	4	5	6	7	8	9
н1О	—	—	—	346 607,30	1 284 322,49	—	Метод спутниковых геодезических измерений (определений)	$\sqrt{(0,07^2 + 0,07^2)} = 0,10$
н2О	—	—	—	346 611,25	1 284 327,98	—		
н3О	—	—	—	346 615,86	1 284 324,66	—		
н4О	—	—	—	346 611,91	1 284 319,17	—		
н1О	—	—	—	346 607,30	1 284 322,49	—		
2. Сведения о характеристиках объекта недвижимости с кадастровым номером 57:10:0060701:202 :								
№ п/п	Наименование характеристики				Значение характеристики			
1	2				3			
1.	Вид объекта недвижимости				Здание			

1	2	3
2.	Ранее присвоенный государственный учетный номер (инвентарный) здания, сооружения, объекта незавершенного строительства	—
3.	Кадастровый номер земельного участка (земельных участков), в границах которого (которых) расположены здание, сооружение, объект незавершенного строительства	57:10:0060701:128
4.	Уникальный учетный номер кадастрового квартала, в границах которого расположены здание, сооружение, объект незавершенного строительства	57:10:0060701
5.	Адрес здания, сооружения, объекта незавершенного строительства	—
5.1.	Сведения о местоположении здания, сооружения, объекта незавершенного строительства (при отсутствии адреса) в структурированном в соответствии с федеральной информационной адресной системой виде	Российская Федерация, Орловская область, Орловский р-н
5.2.	Дополнительные сведения о местоположении	в районе д.Малая Фоминка, СНТ "Юбилейный", участок 39
6.	Иные сведения	—

3. Пояснения к сведениям об объекте недвижимости с кадастровым номером 57:10:0060701:202:

1.	—
----	---

1. Сведения о характерных точках контура объекта недвижимости с кадастровым номером 57:10:0060701:185:

Система координат МСК-57							Зона № 1	
Обозначение характерных точек границ	Содержатся в Едином государственном реестре недвижимости			Определены в ходе выполнения комплексных кадастровых работ			Метод определения координат	Формулы, примененные для расчета средней квадратической погрешности определения координат характерных точек (Mt), м, с подставленными в такие формулы значениями и итоговые (вычисленные) значения Mt, м
	координаты, м		Радиус, м	координаты, м		Радиус, м		
	X	Y	R	X	Y	R		
1	2	3	4	5	6	7	8	9
н1О	—	—	—	346 929,66	1 284 923,37	—	Метод спутниковых геодезических измерений (определений)	$\sqrt{(0,07^2 + 0,07^2)} = 0,10$
н2О	—	—	—	346 926,26	1 284 925,84	—		
н3О	—	—	—	346 923,93	1 284 922,86	—		

1	2	3	4	5	6	7	8	9
н4О	—	—	—	346 927,31	1 284 920,36	—	Метод спутниковых геодезических измерений (определений)	$\sqrt{(0,07^2 + 0,07^2)} = 0,10$
н1О	—	—	—	346 929,66	1 284 923,37	—		

2. Сведения о характеристиках объекта недвижимости с кадастровым номером 57:10:0060701:185 :

№ п/п	Наименование характеристики	Значение характеристики
1	2	3
1.	Вид объекта недвижимости	Здание
2.	Ранее присвоенный государственный учетный номер (инвентарный) здания, сооружения, объекта незавершенного строительства	—
3.	Кадастровый номер земельного участка (земельных участков), в границах которого (которых) расположены здание, сооружение, объект незавершенного строительства	57:10:0060701:20
4.	Уникальный учетный номер кадастрового квартала, в границах которого расположены здание, сооружение, объект незавершенного строительства	57:10:0060701
5.	Адрес здания, сооружения, объекта незавершенного строительства	—
5.1.	Сведения о местоположении здания, сооружения, объекта незавершенного строительства (при отсутствии адреса) в структурированном в соответствии с федеральной информационной адресной системой виде	Российская Федерация, Орловская область, Орловский р-н
5.2.	Дополнительные сведения о местоположении	СТ "Юбилейное", участок 302
6.	Иные сведения	—

3. Пояснения к сведениям об объекте недвижимости с кадастровым номером 57:10:0060701:185 :

1.	—
----	---

1. Сведения о характерных точках контура объекта недвижимости с кадастровым номером							57:10:0061701:5		:
Система координат			МСК-57				Зона № 1		
Обоз- начение харак- терных точек границ	Содержатся в Едином государственном реестре недвижимости			Определены в ходе выполнения комплексных кадастровых работ			Метод определения координат	Формулы, примененные для расчета средней квадратической погрешности определения координат характерных точек (Mt), м, с подставленными в такие формулы значениями и итоговые (вычисленные) значения Mt, м	
	координаты, м		Радиус, м	координаты, м		Радиус, м			
	X	Y	R	X	Y	R			
1	2	3	4	5	6	7	8	9	
н1О	—	—	—	346 470,44	1 284 171,33	—	Метод спутниковых геодезических измерений (определений)	$\sqrt{(0,07^2 + 0,07^2)} = 0,10$	
н2О	—	—	—	346 473,62	1 284 175,07	—			
н3О	—	—	—	346 469,51	1 284 178,58	—			
н4О	—	—	—	346 466,32	1 284 174,84	—			
н5О	—	—	—	346 463,72	1 284 171,70	—			
н6О	—	—	—	346 466,23	1 284 169,52	—			
н7О	—	—	—	346 468,89	1 284 172,58	—			
н1О	—	—	—	346 470,44	1 284 171,33	—			
2. Сведения о характеристиках объекта недвижимости с кадастровым номером							57:10:0061701:5		:
№ п/п	Наименование характеристики					Значение характеристики			
1	2					3			
1.	Вид объекта недвижимости					Здание			
2.	Ранее присвоенный государственный учетный номер (инвентарный) здания, сооружения, объекта незавершенного строительства					—			
3.	Кадастровый номер земельного участка (земельных участков), в границах которого (которых) расположены здание, сооружение, объект незавершенного строительства					57:10:0060701:136			

1	2	3
4.	Уникальный учетный номер кадастрового квартала, в границах которого расположены здание, сооружение, объект незавершенного строительства	57:10:0061701
5.	Адрес здания, сооружения, объекта незавершенного строительства	—
5.1.	Сведения о местоположении здания, сооружения, объекта незавершенного строительства (при отсутствии адреса) в структурированном в соответствии с федеральной информационной адресной системой виде	Российская Федерация, Орловская область, Орловский р-н
5.2.	Дополнительные сведения о местоположении	в районе д. Малая Фоминка, СНТ "Юбилейный", участок №4 "А"
6.	Иные сведения	—
3. Пояснения к сведениям об объекте недвижимости с кадастровым номером <u>57:10:0061701:5</u> :		
1.	—	

Сведения о зданиях, сооружениях, объектах незавершенного строительства, необходимые для исправления реестровых ошибок в сведениях об описании их местоположения										
1. Сведения о характерных точках контура				здания						
				вид объекта недвижимости (здание, сооружение, объект незавершенного строительства)						
с кадастровым номером				57:10:0060701:337 :						
Система координат				МСК 57				Зона №		1
Обоз- начение харак- терных точек границ	Содержатся в Едином государственном реестре недвижимости			Определены в ходе выполнения комплексных кадастровых работ			Метод определения координат	Формулы, примененные для расчета средней квадратической погрешности определения координат характерных точек (Mt), м, с подставленными в такие формулы значениями и итоговые (вычисленные) значения Mt, м		
	координаты, м		Радиус, м	координаты, м		Радиус, м				
	X	Y	R	X	Y	R				
1	2	3	4	5	6	7	8	9		
57:10:0060701:337(2)										
н1О	—	—	—	347 086,48	1 284 752,40	—	Метод спутниковых геодезических измерений (определений)	$\sqrt{(0,07^2 + 0,07^2)} = 0,10$		
н2О	—	—	—	347 083,12	1 284 755,24	—				
н3О	—	—	—	347 079,54	1 284 751,10	—				
н4О	—	—	—	347 082,93	1 284 748,19	—				
н1О	—	—	—	347 086,48	1 284 752,40	—				
1										
1	347 086,89	1 284 752,38	—	347 086,89	1 284 752,38	—	Метод спутниковых геодезических измерений (определений)	$\sqrt{(0,07^2 + 0,07^2)} = 0,10$		
4	347 083,02	1 284 747,79	—	347 083,02	1 284 747,79	—				
3	347 079,13	1 284 751,12	—	347 079,13	1 284 751,12	—				
2	347 083,04	1 284 755,64	—	347 083,04	1 284 755,64	—				
1	347 086,89	1 284 752,38	—	347 086,89	1 284 752,38	—				

1	2	3	4	5	6	7	8	9
Вырез 1 из 1								
5	347 086,48	1 284 752,40	—	—	—	—	—	—
6	347 083,12	1 284 755,24	—	—	—	—		
7	347 079,54	1 284 751,10	—	—	—	—		
8	347 082,93	1 284 748,19	—	—	—	—		
2. Иные сведения об объекте недвижимости с кадастровым номером							57:10:0060701:337 :	
1.	—							
3. Пояснения к сведениям об объекте недвижимости с кадастровым номером							57:10:0060701:337 :	
1.	—							
1. Сведения о характерных точках контура здания								
с кадастровым номером 57:10:0060701:461 : вид объекта недвижимости (здание, сооружение, объект незавершенного строительства)								
Система координат				МСК 57			Зона № 1	
Обозначение характерных точек границ	Содержатся в Едином государственном реестре недвижимости			Определены в ходе выполнения комплексных кадастровых работ			Метод определения координат	Формулы, примененные для расчета средней квадратической погрешности определения координат характерных точек (Mt), м, с подставленными в такие формулы значениями и итоговые (вычисленные) значения Mt, м
	координаты, м		Радиус, м	координаты, м		Радиус, м		
	X	Y	R	X	Y	R		
1	2	3	4	5	6	7	8	9
57:10:0060701:461(2)								
н1О	—	—	—	347 059,11	1 284 817,91	—	Метод спутниковых геодезических измерений (определений)	$\sqrt{(0,07^2 + 0,07^2)} = 0,10$
н2О	—	—	—	347 052,34	1 284 822,74	—		
н3О	—	—	—	347 049,19	1 284 818,32	—		
н4О	—	—	—	347 055,96	1 284 813,49	—		
н1О	—	—	—	347 059,11	1 284 817,91	—		
1								

1	2	3	4	5	6	7	8	9
1	347 059,59	1 284 818,31	—	347 059,59	1 284 818,31	—	Метод спутниковых геодезических измерений (определений)	$\sqrt{(0,07^2 + 0,07^2)} = 0,10$
4	347 055,74	1 284 812,90	—	347 055,74	1 284 812,90	—		
3	347 048,71	1 284 817,91	—	347 048,71	1 284 817,91	—		
2	347 052,56	1 284 823,32	—	347 052,56	1 284 823,32	—		
1	347 059,59	1 284 818,31	—	347 059,59	1 284 818,31	—		
Вырез 1 из 1								
5	347 059,11	1 284 817,91	—	—	—	—	—	—
6	347 052,34	1 284 822,74	—	—	—	—		
7	347 049,19	1 284 818,32	—	—	—	—		
8	347 055,96	1 284 813,49	—	—	—	—		
2. Иные сведения об объекте недвижимости с кадастровым номером							57:10:0060701:461	:
1.	—							
3. Пояснения к сведениям об объекте недвижимости с кадастровым номером							57:10:0060701:461	:
1.	—							
1. Сведения о характерных точках контура здания								
с кадастровым номером 57:10:0060701:338 : вид объекта недвижимости (здание, сооружение, объект незавершенного строительства)								
Система координат МСК 57							Зона № 1	
Обозначение характерных точек границ	Содержатся в Едином государственном реестре недвижимости			Определены в ходе выполнения комплексных кадастровых работ			Метод определения координат	Формулы, примененные для расчета средней квадратической погрешности определения координат характерных точек (Mt), м, с подставленными в такие формулы значениями и итоговые (вычисленные) значения Mt, м
	координаты, м		Радиус, м	координаты, м		Радиус, м		
	X	Y	R	X	Y	R		
1	2	3	4	5	6	7	8	9
57:10:0060701:338(2)								
н10	—	—	—	346 809,65	1 284 593,70	—	Метод спутниковых геодезических измерений (определений)	$\sqrt{(0,07^2 + 0,07^2)} = 0,10$

1	2	3	4	5	6	7	8	9
н2О	—	—	—	346 805,95	1 284 597,00	—	Метод спутниковых геодезических измерений (определений)	$\sqrt{(0,07^2 + 0,07^2)} = 0,10$
н3О	—	—	—	346 801,68	1 284 592,23	—		
н4О	—	—	—	346 805,38	1 284 588,93	—		
н1О	—	—	—	346 809,65	1 284 593,70	—		
1								
1	346 805,85	1 284 588,31	—	346 805,85	1 284 588,31	—	Метод спутниковых геодезических измерений (определений)	$\sqrt{(0,07^2 + 0,07^2)} = 0,10$
24	346 805,47	1 284 588,66	—	346 805,47	1 284 588,66	—		
23	346 805,56	1 284 588,76	—	346 805,56	1 284 588,76	—		
22	346 805,38	1 284 588,93	—	—	—	—	—	—
21	346 801,68	1 284 592,23	—	—	—	—		
20	346 801,56	1 284 592,34	—	346 801,56	1 284 592,34	—	Метод спутниковых геодезических измерений (определений)	$\sqrt{(0,07^2 + 0,07^2)} = 0,10$
19	346 801,46	1 284 592,24	—	346 801,46	1 284 592,24	—		
18	346 801,08	1 284 592,58	—	346 801,08	1 284 592,58	—		
17	346 804,22	1 284 596,09	—	346 804,22	1 284 596,09	—		
16	346 804,33	1 284 595,99	—	346 804,33	1 284 595,99	—		
15	346 805,38	1 284 597,16	—	346 805,38	1 284 597,16	—		
14	346 805,28	1 284 597,25	—	346 805,28	1 284 597,25	—		
13	346 805,54	1 284 597,54	—	346 805,54	1 284 597,54	—		
12	346 805,92	1 284 597,21	—	346 805,92	1 284 597,21	—		

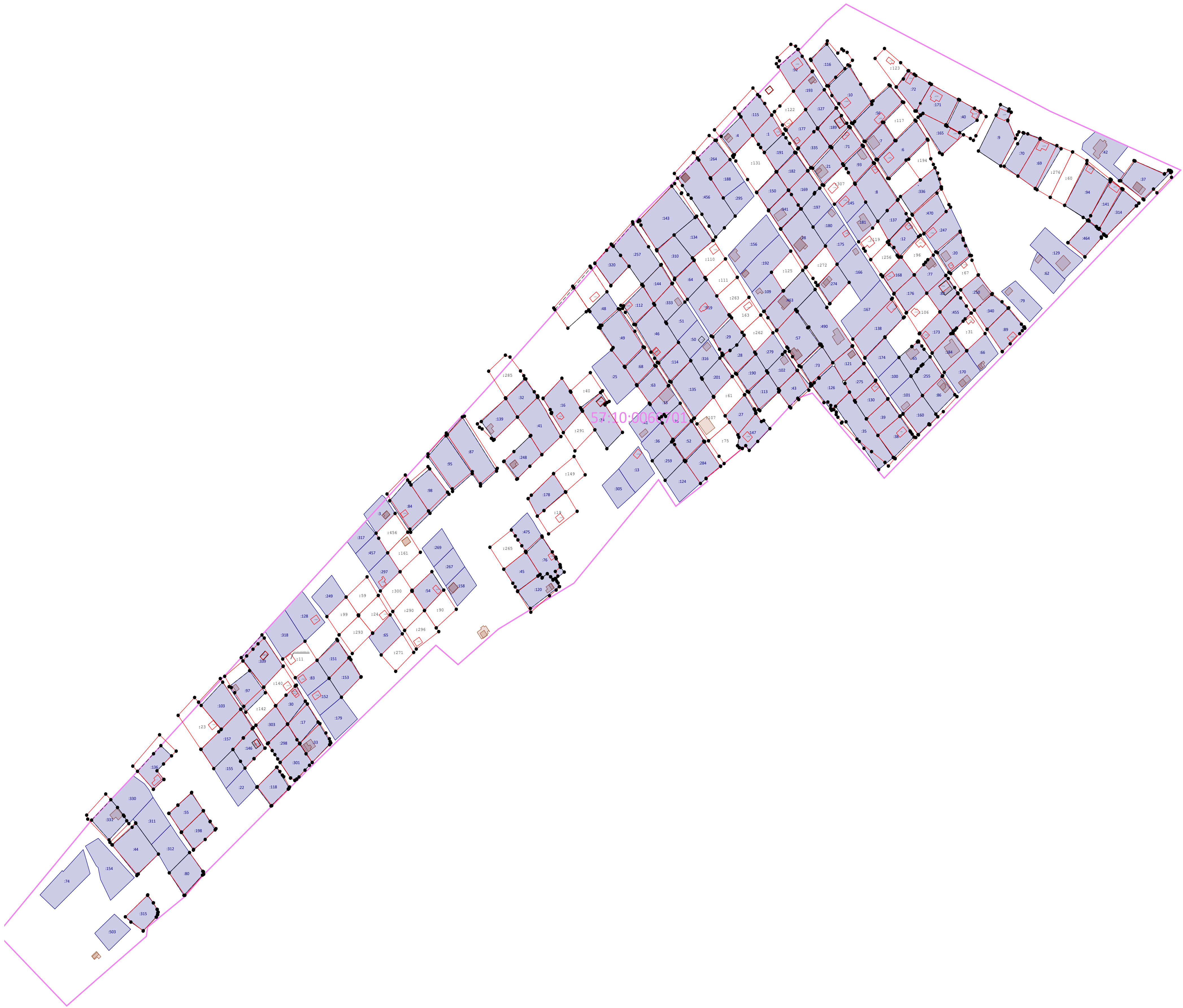
1	2	3	4	5	6	7	8	9
11	346 805,83	1 284 597,10	—	346 805,83	1 284 597,10	—	Метод спутниковых геодезических измерений (определений)	$\sqrt{(0,07^2 + 0,07^2)} = 0,10$
10	346 805,95	1 284 597,00	—	—	—	—	—	—
9	346 809,65	1 284 593,70	—	—	—	—		
8	346 809,82	1 284 593,54	—	346 809,82	1 284 593,54	—		
7	346 809,91	1 284 593,65	—	346 809,91	1 284 593,65	—	Метод спутниковых геодезических измерений (определений)	$\sqrt{(0,07^2 + 0,07^2)} = 0,10$
6	346 810,30	1 284 593,30	—	346 810,30	1 284 593,30	—		
5	346 810,03	1 284 593,00	—	346 810,03	1 284 593,00	—		
4	346 809,93	1 284 593,10	—	346 809,93	1 284 593,10	—		
3	346 806,01	1 284 588,70	—	346 806,01	1 284 588,70	—		
2	346 806,10	1 284 588,60	—	346 806,10	1 284 588,60	—		
1	346 805,85	1 284 588,31	—	346 805,85	1 284 588,31	—		
Вырез 1 из 1								
25	346 809,65	1 284 593,70	—	—	—	—	—	—
26	346 805,95	1 284 597,00	—	—	—	—		
27	346 801,68	1 284 592,23	—	—	—	—		
28	346 805,38	1 284 588,93	—	—	—	—		
2. Иные сведения об объекте недвижимости с кадастровым номером							<u>57:10:0060701:338</u>	:
1.	—							
3. Пояснения к сведениям об объекте недвижимости с кадастровым номером							<u>57:10:0060701:338</u>	:
1.	—							

1. Сведения о характерных точках контура							здания	
с кадастровым номером							вид объекта недвижимости (здание, сооружение, объект незавершенного строительства)	
57:10:0060701:460								
Система координат				МСК 57			Зона № 1	
Обоз- начение харак- терных точек границ	Содержатся в Едином государственном реестре недвижимости			Определены в ходе выполнения комплексных кадастровых работ			Метод определения координат	Формулы, примененные для расчета средней квадратической погрешности определения координат характерных точек (Mt), м, с подставленными в такие формулы значениями и итоговые (вычисленные) значения Mt, м
	координаты, м		Радиус, м	координаты, м		Радиус, м		
	X	Y	R	X	Y	R		
1	2	3	4	5	6	7	8	9
57:10:0060701:460(2)								
н1О	—	—	—	346 913,34	1 284 918,61	—	Метод спутниковых геодезических измерений (определений)	$\sqrt{(0,07^2 + 0,07^2)} = 0,10$
н2О	—	—	—	346 908,58	1 284 922,27	—		
н3О	—	—	—	346 903,25	1 284 915,34	—		
н4О	—	—	—	346 908,01	1 284 911,69	—		
н1О	—	—	—	346 913,34	1 284 918,61	—		
1								
1	346 913,65	1 284 918,38	—	346 913,65	1 284 918,38	—	Метод спутниковых геодезических измерений (определений)	$\sqrt{(0,07^2 + 0,07^2)} = 0,10$
4	346 908,32	1 284 911,45	—	346 908,32	1 284 911,45	—		
3	346 900,34	1 284 917,58	—	346 900,34	1 284 917,58	—		
2	346 905,67	1 284 924,51	—	346 905,67	1 284 924,51	—		
1	346 913,65	1 284 918,38	—	346 913,65	1 284 918,38	—		
Вырез 1 из 1								
5	346 913,34	1 284 918,61	—	—	—	—	—	—

1	2	3	4	5	6	7	8	9		
6	346 908,58	1 284 922,27	—	—	—	—	—	—		
7	346 903,25	1 284 915,34	—	—	—	—				
8	346 908,01	1 284 911,69	—	—	—	—				
2. Иные сведения об объекте недвижимости с кадастровым номером							57:10:0060701:460 :			
1.	—									
3. Пояснения к сведениям об объекте недвижимости с кадастровым номером							57:10:0060701:460 :			
1.	—									
1. Сведения о характерных точках контура здания										
вид объекта недвижимости (здание, сооружение, объект незавершенного строительства)										
с кадастровым номером 57:10:0060701:462 :										
Система координат МСК 57							Зона № 1			
Обозначение характерных точек границ	Содержатся в Едином государственном реестре недвижимости		Определены в ходе выполнения комплексных кадастровых работ		Метод определения координат		Формулы, примененные для расчета средней квадратической погрешности определения координат характерных точек (Mt), м, с подставленными в такие формулы значениями и итоговые (вычисленные) значения Mt, м			
	координаты, м		Радиус, м	координаты, м					Радиус, м	
	X	Y	R	X					Y	R
1	2	3	4	5	6	7	8	9		
57:10:0060701:462(2)										
н1О	—	—	—	346 503,28	1 284 265,78	—	Метод спутниковых геодезических измерений (определений)	$\sqrt{(0,07^2 + 0,07^2)} = 0,10$		
н2О	—	—	—	346 505,40	1 284 268,84	—				
н3О	—	—	—	346 504,54	1 284 269,42	—				
н4О	—	—	—	346 504,24	1 284 268,99	—				
н5О	—	—	—	346 500,07	1 284 271,81	—				
н6О	—	—	—	346 498,26	1 284 269,24	—				
н1О	—	—	—	346 503,28	1 284 265,78	—				

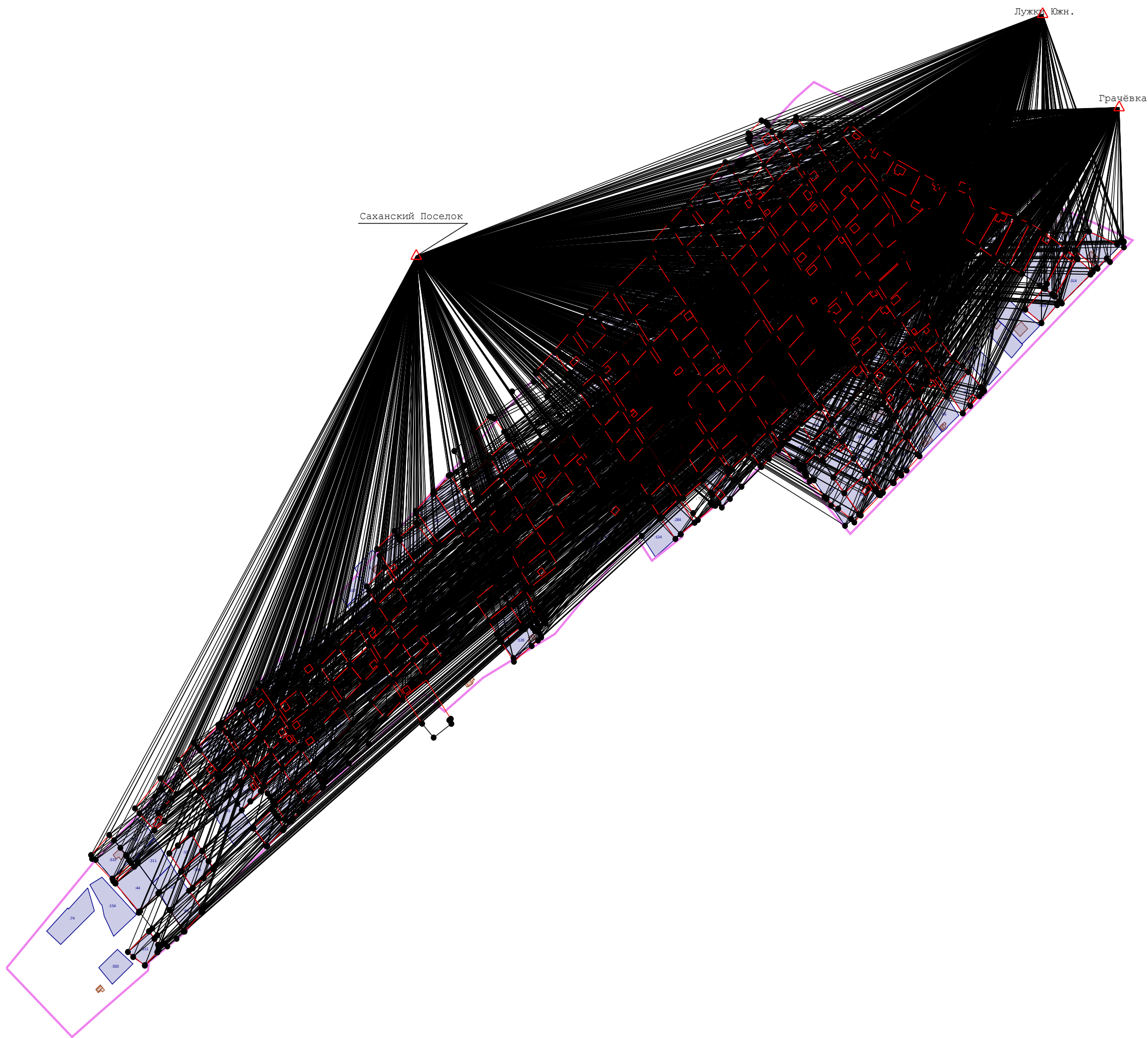
1	2	3	4	5	6	7	8	9
1								
1	346 502,25	1 284 263,83	—	346 502,25	1 284 263,83	—	Метод спутниковых геодезических измерений (определений)	$\sqrt{(0,07^2 + 0,07^2)} = 0,10$
4	346 496,82	1 284 267,72	—	346 496,82	1 284 267,72	—		
3	346 500,11	1 284 272,42	—	346 500,11	1 284 272,42	—		
2	346 505,60	1 284 268,70	—	346 505,60	1 284 268,70	—		
1	346 502,25	1 284 263,83	—	346 502,25	1 284 263,83	—		
Вырез 1 из 1								
5	346 503,28	1 284 265,78	—	—	—	—	—	—
6	346 505,40	1 284 268,84	—	—	—	—		
7	346 504,54	1 284 269,42	—	—	—	—		
8	346 504,24	1 284 268,99	—	—	—	—		
9	346 500,07	1 284 271,81	—	—	—	—		
10	346 498,26	1 284 269,24	—	—	—	—		
2. Иные сведения об объекте недвижимости с кадастровым номером							57:10:0060701:462 :	
1.	—							
3. Пояснения к сведениям об объекте недвижимости с кадастровым номером							57:10:0060701:462 :	
1.	—							
1. Сведения о характерных точках контура здания								
с кадастровым номером 57:10:0060701:342 : вид объекта недвижимости (здание, сооружение, объект незавершенного строительства)								
Система координат МСК-57							Зона № 1	
Обозначение характерных точек границ	Содержатся в Едином государственном реестре недвижимости			Определены в ходе выполнения комплексных кадастровых работ			Метод определения координат	Формулы, примененные для расчета средней квадратической погрешности определения координат характерных точек (Mt), м, с подставленными в такие формулы значениями и итоговые (вычисленные) значения Mt, м
	координаты, м		Радиус, м	координаты, м		Радиус, м		
	X	Y	R	X	Y	R		
1	2	3	4	5	6	7	8	9

1	2	3	4	5	6	7	8	9
57:10:0060701:342(2)								
н1О	—	—	—	346 578,49	1 284 271,71	—	Метод спутниковых геодезических измерений (определений)	$\sqrt{(0,07^2 + 0,07^2)} = 0,10$
н2О	—	—	—	346 583,52	1 284 276,59	—		
н3О	—	—	—	346 580,93	1 284 279,27	—		
н4О	—	—	—	346 575,89	1 284 274,39	—		
н1О	—	—	—	346 578,49	1 284 271,71	—		
1								
1	346 578,69	1 284 271,49	—	346 578,69	1 284 271,49	—	Метод спутниковых геодезических измерений (определений)	$\sqrt{(0,07^2 + 0,07^2)} = 0,10$
4	346 575,63	1 284 274,66	—	346 575,63	1 284 274,66	—		
3	346 580,70	1 284 279,49	—	346 580,70	1 284 279,49	—		
2	346 583,76	1 284 276,34	—	346 583,76	1 284 276,34	—		
1	346 578,69	1 284 271,49	—	346 578,69	1 284 271,49	—		
Вырез 1 из 1								
5	346 578,49	1 284 271,71	—	—	—	—	—	—
6	346 583,52	1 284 276,59	—	—	—	—		
7	346 580,93	1 284 279,27	—	—	—	—		
8	346 575,89	1 284 274,39	—	—	—	—		
2. Иные сведения об объекте недвижимости с кадастровым номером 57:10:0060701:342 :								
1.	—							
3. Пояснения к сведениям об объекте недвижимости с кадастровым номером 57:10:0060701:342 :								
1.	—							


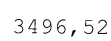










Масштаб 1:1 900

- Условные обозначения:**
- Границы кадастрового квартала
 - Характерная точка границ земельного участка
 - Образующая точка, сведения о которой позволяют однозначно определить ее местоположение
 - Кадастровый номер объекта недвижимости
 - Прекращающая существование точка, сведения о которой не позволяют однозначно определить ее местоположение
 - Существующая часть границы, имеющиеся в ГКН сведения о которой достаточны для определения ее местоположения
 - Часть контура образованного проекцией вновь образованного наземного контура конструктивного элемента здания
 - Вновь образованная часть границы, сведения о которой достаточны для определения ее местоположения
 - Существующая часть границы, имеющиеся в ГКН сведения о которой не достаточны для определения ее местоположения
 - Зона с особым режимом использования (охранная зона)
 - Номер кадастрового квартала



Условные обозначения:

-  - Направление геодезических построений при определении координат характерных точек границ земельного участка
-  - Расстояние от базовой станции до характерной точки образуемого земельного участка
-  - Границы кадастрового квартала
-  - Существующая часть границы, имеющиеся в ГКН сведения о которой достаточны для определения ее местоположения
-  - Вновь образованная часть границы, сведения о которой достаточны для определения ее местоположения
-  - Существующая часть границы, имеющиеся в ГКН сведения о которой не достаточны для определения ее местоположения
-  - базовая точка спутниковых определений и ее обозначение
-  - Образующая точка, сведения о которой позволяют однозначно определить ее местоположение
-  - Образующая точка, сведения о которой позволяют однозначно определить ее местоположение
-  - Номер кадастрового квартала